

КАРТА-ПЛАН ТЕРРИТОРИИ

Пояснительная записка

1. Сведения о территории выполнения комплексных кадастровых работ: 18:17:088002

(наименование субъекта Российской Федерации, муниципального образования, населенного пункта, уникальные учетные номера кадастровых кварталов, иные сведения, позволяющие определить местоположение территории, на которой выполняются комплексные кадастровые работы, например, наименование садоводческого или огороднического некоммерческого товарищества, гаражного кооператива, элемента планировочной структуры)

2. Основания выполнения комплексных кадастровых работ:

Наименование, дата и номер документа, на основании которого выполняются комплексные кадастровые работы:

Муниципальный контракт от 27.03.2024 №177

3. Дата подготовки карты-плана территории 23 июля 2024 г.

4. Сведения о заказчике(ах) комплексных кадастровых работ:

В отношении юридического лица, органа местного самоуправления муниципального района, муниципального округа или городского округа либо уполномоченного исполнительного органа государственной власти субъекта Российской Федерации:

полное или сокращенное (в случае, если имеется) наименование: *Администрация муниципального образования "Муниципальный округ Можгинский район Удмуртской Республики"*

основной государственный регистрационный номер: *1211800021267*

идентификационный номер налогоплательщика: *1839012175*

В отношении физического лица или представителя физических или юридических лиц:

фамилия, имя, отчество (последнее - при наличии): —

страховой номер индивидуального лицевого счета в системе обязательного пенсионного страхования Российской Федерации (СНИЛС): —

Наименование и реквизиты документа, подтверждающие полномочия представителя заказчика(ов) комплексных кадастровых работ:

—

Адрес электронной почты (для направления уведомления о результатах внесения сведений в Единый государственный реестр недвижимости):

omzmozh@yandex.ru

5. Сведения об исполнителе комплексных кадастровых работ:

Полное или сокращенное (в случае, если имеется) наименование и адрес юридического лица, с которым заключен государственный или муниципальный контракт либо договор подряда на выполнение комплексных кадастровых работ: *БУ УР "ЦКО БТИ", УР, г. Ижевск, ул. Владимира Краева, д. 21*

Фамилия, имя, отчество кадастрового инженера (последнее - при наличии): *Юминова Валентина Олеговна* и основной государственный регистрационный номер кадастрового инженера индивидуального предпринимателя (ОГРНИП): —

КАРТА-ПЛАН ТЕРРИТОРИИ

Страховой номер индивидуального лицевого счета в системе обязательного пенсионного страхования Российской Федерации (СНИЛС) кадастрового инженера: 114-286-717 50

Уникальный реестровый номер кадастрового инженера в реестре саморегулируемой организации кадастровых инженеров и дата внесения сведений о физическом лице в такой реестр: 0867 22 июля 2016 г.

Полное или (в случае, если имеется) сокращенное наименование саморегулируемой организации кадастровых инженеров, членом которой является кадастровый инженер: СРО АКИ "Поволжье"

Контактный телефон: 83412664100

Почтовый адрес и адрес электронной почты, по которым осуществляется связь с кадастровым инженером: УР, г. Ижевск, ул. Владимира Краева, д. 21, valuminova@mail.ru

6. Перечень документов, использованных при подготовке карты-плана территории:

№ п/п	Реквизиты документа				
	Вид	Дата	Номер	Наименование	Иные сведения
1	2	3	4	5	6
1	—	02.04.2024	КУВИ-001/2024-92522693	Кадастровый план территории	—
2	—	05.04.2024	****_ ***/****_ *****	Кадастровая выписка о земельном участке	—
3	—	02.04.2024	КУВИ-001/2024-93118306	Кадастровый план территории	—
4	—	25.07.2024	б/н	Постановление Об утверждении карты-плана территории кадастрового квартала 18:17:088002 при выполнении комплексных кадастровых работ	включен в приложение

КАРТА-ПЛАН ТЕРРИТОРИИ

7. Пояснения к карте-плану территории:

КАРТА-ПЛАН ТЕРРИТОРИИ

1. Сведения об уточняемых и исправляемых земельных участках, объектах капитального строительства

В рамках исполнения муниципального контракта №177 от 27.03.2024 на выполнение комплексных кадастровых работ в отношении кадастрового квартала 18:17:088002 были проанализированы сведения о 114 земельных участках и 98 объектах капитального строительства. Согласно сведениям ЕГРН (№КУВИ-001/2024-92814933 от 2024-04-02, №КУВИ-001/2024-101514245 от 2024-04-09, №КУВИ-001/2024-101514245 от 2024-04-25 от 09.04.2024).

Уточнению местоположения границ и площади в ходе выполнения работ подлежали 43 земельных участка.

В отношении 53 земельных участков были выявлены реестровые ошибки. Данное исправление реестровой ошибки вызвано необходимостью приведения в соответствие границ земельных участков, учтенных в Едином государственном реестре недвижимости, с их фактическим местоположением на местности. При выполнении кадастровых работ было выявлено, что при съемке земельного участка была допущена ошибка в определении координат характерных точек его границ. Подрядчиком комплексных кадастровых работ были произведены повторные определения координат всех точек границ данного земельного участка, позволяющие идентифицировать их фактическое местоположение на местности. Повторные измерения подтвердили наличие ошибки в местоположении границ земельного участка. Координаты характерных точек границ земельных участков определены Методом спутниковых геодезических измерений. Точность определения координат характерных точек границ земельных участков - 0,1 м.

Уточнению местоположения границ контура здания в ходе выполнения работ подлежали 68 объектов капитального строительства.

В отношении 8 объектов капитального строительства была выявлена реестровая ошибка. Данное исправление реестровой ошибки вызвано необходимостью приведения в соответствие границ объектов капитального строительства, учтенных в Едином государственном реестре недвижимости, с их фактическим местоположением на местности. При выполнении кадастровых работ было выявлено, что при съемке строений была допущена ошибка в определении координат характерных точек границ. Подрядчиком комплексных кадастровых работ были произведены повторные определения координат всех точек границ данного строения, позволяющие идентифицировать их фактическое местоположение на местности. Повторные измерения подтвердили наличие ошибки в местоположении границ объектов капитального строительства. Координаты характерных точек границ объектов капитального строительства определены Методом спутниковых геодезических измерений. Точность определения координат характерных точек границ объектов капитального строительства - 0,1 м.

2. Сведения о территориальных зонах, минимальных и максимальных размерах уточняемых земельных участков

В соответствии с Правилами землепользования и застройки муниципального образования «Сюгаильское», утвержденные распоряжением Правительства УР от 30.12.2016 №1975-р, уточняемые земельные участки расположены в градостроительной зоне Ж-2 (Зона застройки индивидуальными жилыми домами). Предельные параметры земельного участка установлены для данной зоны с видом разрешенного использования: минимальный размер – 1000 кв.м (для индивидуального жилищного строительства, ведения личного подсобного хозяйства), 600 кв.м. (для объектов блокированной жилой застройки (на 1 блок), 200 кв.м. (для прочих объектов). Максимальный размер – 2000 кв.м. (для объектов индивидуального жилищного строительства, объектов блокированной жилой застройки (на 1 блок), ведения личного подсобного хозяйства, 4000 кв.м. - для прочих объектов.

О-1 (Зона делового, общественного и коммерческого назначения). Предельные параметры земельного участка установлены для данной зоны с видом разрешенного использования: минимальный размер – 200 кв.м (для объектов делового, общественного и коммерческого назначения; для прочих объектов). Максимальный размер – 4000 кв.м. (для объектов делового, общественного и коммерческого назначения), 2000 кв.м. - для прочих объектов.

КАРТА-ПЛАН ТЕРРИТОРИИ

СХ-1 (Зона, занятая объектами сельскохозяйственного назначения). Предельные параметры земельного участка установлены для данной зоны с видом разрешенного использования: минимальный размер – 100 кв.м . Максимальный размер – не установлен.

Пр-1 (Зона прочих территорий). Предельные параметры земельного участка установлены для данной зоны с видом разрешенного использования: минимальный размер – 100 кв.м. Максимальный размер – не установлен.

3. Сведения об исполнителях:

Комплексные кадастровые работы в отношении кадастрового квартала 18:17:069001 были подготовлены кадастровым инженером Юминовой Валентиной Олеговной, являющейся членом СРО КИ «Саморегулируемая организация "Ассоциация кадастровых инженеров Поволжья", уникальный реестровый номер кадастрового инженера в реестре членов СРО КИ N 0867). Сведения о СРО КИ «Саморегулируемая организация "Ассоциация кадастровых инженеров Поволжья" содержатся в государственном реестре СРО КИ (регистрационный номер в Государственном реестре Кадастровых инженеров - 28369) Страховой номер индивидуального лицевого счета кадастрового инженера: 114-286-717 50.

1. Сведения о пунктах геодезической сети:

№ п/п	Вид геодезической сети	Название пункта и тип знака геодезической сети	Система координат пункта геодезической сети	Координаты пункта, м		Дата обследования 24 апреля 2024 г.		
						Сведения о состоянии		
				Х	У	наружного знака пункта	центра пункта	марки центра пункта
1	2	3	4	5	6	7	8	9
1	3	Нижний Вишур, пирамида	МСК-18, зона 2	342031,76	2172693,43	утрачен	сохранился	сохранился
2	2	Верхние Кватчи, пирамида	МСК-18, зона 2	337760,68	2180049,55	утрачен	сохранился	сохранился
3	2	Карашур, пирамида	МСК-18, зона 2	334949,17	2188282,89	утрачен	сохранился	сохранился

2. Сведения об использованных средствах измерений:

№ п/п	Наименование и обозначение типа средства измерений - прибора (инструмента, аппаратуры)	Заводской или серийный номер средства измерений	Реквизиты свидетельства о поверке прибора (инструмента, аппаратуры) и (или) срок действия поверки
1	2	3	4
1	Аппаратура геодезическая спутниковая STONEX S9GNSS	S940111701017RP	№С-ГСХ/11-01-2024/307190183 от 11.01.2024 г.
2	Аппаратура геодезическая спутниковая STONEX S9GNSS	S940111701023RP	№ С-ГСХ/11-01-2024/307190184 от 11.01.2024 г.

КАРТА-ПЛАН ТЕРРИТОРИИ

Сведения об уточняемых земельных участках

1. Сведения о характерных точках границы уточняемого земельного участка с кадастровым номером 18:17:000000:1275 :

Система координат МСК-18

Зона № 2

Обозначение характерных точек границ	Координаты, м				Метод определения координат	Формулы, примененные для расчета средней квадратической погрешности определения координат характерных точек границ (M_t), с подставленными в такие формулы значениями и итоговые (вычисленные) значения M_t , м	Описание закрепления точки
	содержатся в Едином государственном реестре недвижимости		определены в результате выполнения комплексных кадастровых работ				
	X	Y	X	Y			
1	2	3	4	5	6	7	8
н503У	—	—	340847,85	2158611,17	Метод спутниковых геодезических измерений (определений)	$M_t = \text{SQRT}(M_1^2 + M_2^2) =$ $\text{SQRT}(0,6^2 + 0,08^2) = 0,1 \text{ м}$	-
н26У	—	—	340835,02	2158684,14	Метод спутниковых геодезических измерений (определений)	$M_t = \text{SQRT}(M_1^2 + M_2^2) =$ $\text{SQRT}(0,6^2 + 0,08^2) = 0,1 \text{ м}$	-
н25У	—	—	340814,40	2158670,62	Метод спутниковых геодезических измерений (определений)	$M_t = \text{SQRT}(M_1^2 + M_2^2) =$ $\text{SQRT}(0,6^2 + 0,08^2) = 0,1 \text{ м}$	-
н27У	—	—	340814,35	2158634,27	Метод спутниковых геодезических измерений (определений)	$M_t = \text{SQRT}(M_1^2 + M_2^2) =$ $\text{SQRT}(0,6^2 + 0,08^2) = 0,1 \text{ м}$	-
н28У	—	—	340821,02	2158605,12	Метод спутниковых геодезических измерений (определений)	$M_t = \text{SQRT}(M_1^2 + M_2^2) =$ $\text{SQRT}(0,6^2 + 0,08^2) = 0,1 \text{ м}$	-
н29У	—	—	340836,31	2158609,08	Метод спутниковых геодезических	$M_t = \text{SQRT}(M_1^2 + M_2^2) =$ $\text{SQRT}(0,6^2 + 0,08^2) = 0,1 \text{ м}$	-

КАРТА-ПЛАН ТЕРРИТОРИИ

Сведения об уточняемых земельных участках

н503У	—	—	340847,85	2158611,17	измерений (определений) Метод спутниковых геодезических измерений (определений)	$M_t = \text{SQRT}(M_1^2 + M_2^2) = \text{SQRT}(0,6^2 + 0,08^2) = 0,1 \text{ м}$	-
-------	---	---	-----------	------------	--	--	---

2. Сведения о частях границ уточняемого земельного участка с кадастровым номером 18:17:000000:1275 :

Обозначение части границ		Горизонтальное проложение (S), м	Описание прохождения части границ	Сведения о согласовании местоположения границ(согласовано/спорное)
от т.	до т.			
1	2	3	4	5
н503У	н26У	74,09	—	согласовано
н26У	н25У	24,66	—	согласовано
н25У	н27У	36,35	—	согласовано
н27У	н28У	29,90	—	согласовано
н28У	н29У	15,79	—	согласовано
н29У	н503У	11,73	—	согласовано

3. Сведения о характеристиках уточняемого земельного участка с кадастровым номером 18:17:000000:1275 :

№ п/п	Наименование характеристик земельного участка	Значение характеристики
1	2	3
1.	Адрес земельного участка	—
1.1.	Сведения о местоположении земельного участка (при отсутствии адреса) в структурированном в соответствии с федеральной информационной адресной системой виде	Удмуртская Республика, р-н Можгинский, ст. Сардан, ул. Советская, з/у 27
1.2.	Дополнительные сведения о местоположении земельного участка	з/у 27
2.	Площадь земельного участка ± величина погрешности определения(вычисления) площади ($P \pm \Delta P$), м ²	1853±15
3.	Формула, примененная для вычисления предельной погрешности определения площади земельного участка, с подставленными значениями и итоговые (вычисленные) значения (ΔP), м ²	$\Delta P = 3,5 \cdot M_t \cdot \sqrt{P_{\text{док}}} = 3,5 \cdot 0,10 \cdot \sqrt{1800} = 15$
4.	Площадь земельного участка согласно сведениям Единого государственного реестра недвижимости ($P_{\text{кад}}$), м ²	1800
5.	Оценка расхождения P и $P_{\text{кад}}$ ($P - P_{\text{кад}}$), м ²	53
6.	Предельный минимальный и максимальный размеры земельного участка ($P_{\text{мин}}$ и $P_{\text{макс}}$), м ²	—

КАРТА-ПЛАН ТЕРРИТОРИИ

Сведения об уточняемых земельных участках

1	2	3
7.	Вид (виды) разрешенного использования	—
7.1.	Дополнительные сведения об использовании земельного участка	—
8.	Кадастровый или иной государственный учетный номер (инвентарный) здания, сооружения, объекта незавершенного строительства, расположенного на земельном участке	18:17:088002:346
9.	Сведения о земельных участках (землях общего пользования, территории общего пользования), посредством которых обеспечивается доступ	—
10.	Иные сведения	—

4. Пояснения к сведениям об уточняемом земельном участке с кадастровым номером 18:17:000000:1275 :

1. —

1. Сведения о характерных точках границы уточняемого земельного участка с кадастровым номером 18:17:088001:85 :

Система координат МСК-18

Зона № 2

Обозначение характерных точек границ	Координаты, м				Метод определения координат	Формулы, примененные для расчета средней квадратической погрешности определения координат характерных точек границ (M_t), с подставленными в такие формулы значениями и итоговые (вычисленные) значения M_t , м	Описание закрепления точки
	содержатся в Едином государственном реестре недвижимости		определены в результате выполнения комплексных кадастровых работ				
	X	Y	X	Y			
1	2	3	4	5	6	7	8
18:17:088001:85(1)							
546	—	—	341161,23	2158397,02	Метод спутниковых геодезических измерений (определений)	$M_t = \text{SQRT}(M_1^2 + M_2^2) =$ $\text{SQRT}(0,6^2 + 0,08^2) = 0,1 \text{ м}$	—
545	—	—	341142,32	2158445,35	Метод спутниковых геодезических измерений (определений)	$M_t = \text{SQRT}(M_1^2 + M_2^2) =$ $\text{SQRT}(0,6^2 + 0,08^2) = 0,1 \text{ м}$	—
н47У	—	—	341133,14	2158466,56	Метод спутниковых геодезических	$M_t = \text{SQRT}(M_1^2 + M_2^2) =$ $\text{SQRT}(0,6^2 + 0,08^2) = 0,1 \text{ м}$	-

КАРТА-ПЛАН ТЕРРИТОРИИ

Сведения об уточняемых земельных участках

					измерений (определений)		
н48У	—	—	341112,75	2158458,05	Метод спутниковых геодезических измерений (определений)	$Mt = \text{SQRT}(M1^2+M2^2) = \text{SQRT}(0,6^2+0,08^2) = 0,1 \text{ м}$	-
н49У	—	—	341122,84	2158428,74	Метод спутниковых геодезических измерений (определений)	$Mt = \text{SQRT}(M1^2+M2^2) = \text{SQRT}(0,6^2+0,08^2) = 0,1 \text{ м}$	-
н50У	—	—	341140,18	2158380,50	Метод спутниковых геодезических измерений (определений)	$Mt = \text{SQRT}(M1^2+M2^2) = \text{SQRT}(0,6^2+0,08^2) = 0,1 \text{ м}$	-
н51У	—	—	341151,19	2158389,50	Метод спутниковых геодезических измерений (определений)	$Mt = \text{SQRT}(M1^2+M2^2) = \text{SQRT}(0,6^2+0,08^2) = 0,1 \text{ м}$	-
546	—	—	341161,23	2158397,02	Метод спутниковых геодезических измерений (определений)	$Mt = \text{SQRT}(M1^2+M2^2) = \text{SQRT}(0,6^2+0,08^2) = 0,1 \text{ м}$	—
18:17:088001:85(2)							
н42У	—	—	341185,76	2158363,28	Метод спутниковых геодезических измерений (определений)	$Mt = \text{SQRT}(M1^2+M2^2) = \text{SQRT}(0,6^2+0,08^2) = 0,1 \text{ м}$	-
203	—	—	341181,51	2158368,11	Метод спутниковых геодезических измерений (определений)	$Mt = \text{SQRT}(M1^2+M2^2) = \text{SQRT}(0,6^2+0,08^2) = 0,1 \text{ м}$	—
211	—	—	341170,22	2158384,16	Метод спутниковых геодезических измерений (определений)	$Mt = \text{SQRT}(M1^2+M2^2) = \text{SQRT}(0,6^2+0,08^2) = 0,1 \text{ м}$	—

КАРТА-ПЛАН ТЕРРИТОРИИ

Сведения об уточняемых земельных участках

н43У	—	—	341164,62	2158379,68	Метод спутниковых геодезических измерений (определений)	$Mt = \sqrt{M1^2 + M2^2} = \sqrt{0,6^2 + 0,08^2} = 0,1 \text{ м}$	-
н44У	—	—	341160,77	2158376,74	Метод спутниковых геодезических измерений (определений)	$Mt = \sqrt{M1^2 + M2^2} = \sqrt{0,6^2 + 0,08^2} = 0,1 \text{ м}$	-
н45У	—	—	341158,09	2158374,72	Метод спутниковых геодезических измерений (определений)	$Mt = \sqrt{M1^2 + M2^2} = \sqrt{0,6^2 + 0,08^2} = 0,1 \text{ м}$	-
543	—	—	341149,38	2158368,08	Метод спутниковых геодезических измерений (определений)	$Mt = \sqrt{M1^2 + M2^2} = \sqrt{0,6^2 + 0,08^2} = 0,1 \text{ м}$	—
544	—	—	341163,09	2158350,40	Метод спутниковых геодезических измерений (определений)	$Mt = \sqrt{M1^2 + M2^2} = \sqrt{0,6^2 + 0,08^2} = 0,1 \text{ м}$	—
н46У	—	—	341166,96	2158345,78	Метод спутниковых геодезических измерений (определений)	$Mt = \sqrt{M1^2 + M2^2} = \sqrt{0,6^2 + 0,08^2} = 0,1 \text{ м}$	-
н42У	—	—	341185,76	2158363,28	Метод спутниковых геодезических измерений (определений)	$Mt = \sqrt{M1^2 + M2^2} = \sqrt{0,6^2 + 0,08^2} = 0,1 \text{ м}$	-

2. Сведения о частях границ уточняемого земельного участка с кадастровым номером 18:17:088001:85 :

Обозначение части границ		Горизонтальное проложение (S), м	Описание прохождения части границ	Сведения о согласовании местоположения границ (согласовано/спорное)
от т.	до т.			
1	2	3	4	5
18:17:088001:85(1)				
546	545	51,90	—	согласовано
545	н47У	23,11	—	согласовано

КАРТА-ПЛАН ТЕРРИТОРИИ

Сведения об уточняемых земельных участках

н47У	н48У	22,09	—	согласовано
н48У	н49У	31,00	—	согласовано
н49У	н50У	51,26	—	согласовано
н50У	н51У	14,22	—	согласовано
н51У	546	12,54	—	согласовано
18:17:088001:85(2)				
н42У	203	6,43	—	согласовано
203	211	19,62	—	согласовано
211	н43У	7,17	—	согласовано
н43У	н44У	4,84	—	согласовано
н44У	н45У	3,36	—	согласовано
н45У	543	10,95	—	согласовано
543	544	22,37	—	согласовано
544	н46У	6,03	—	согласовано
н46У	н42У	25,68	—	согласовано

3. Сведения о характеристиках уточняемого земельного участка с кадастровым номером 18:17:088001:85 :

№ п/п	Наименование характеристик земельного участка	Значение характеристики
1	2	3
1.	Адрес земельного участка	—
1.1.	Сведения о местоположении земельного участка (при отсутствии адреса) в структурированном в соответствии с федеральной информационной адресной системой виде	Удмуртская Республика, р-н Можгинский, ст. Сардан, ул. Союзная, з/у 13
1.2.	Дополнительные сведения о местоположении земельного участка	з/у 13
2.	Площадь земельного участка ± величина погрешности определения(вычисления) площади ($P \pm \Delta P$), м ²	2600±18 (1) 1899,53±15,25; (2) 700,03±9,26
3.	Формула, примененная для вычисления предельной погрешности определения площади земельного участка, с подставленными значениями и итоговые (вычисленные) значения (ΔP), м ²	$\Delta P = 3,5 \cdot M_t \cdot \sqrt{P_{\text{док}}} = 3,5 \cdot 0,10 \cdot \sqrt{2600} = 18$ (1) $\Delta P = 3,5 \cdot M_t \cdot \sqrt{P_{\text{док}}} = 3,5 \cdot 0,10 \cdot \sqrt{1899,53} = 15,25$; (2) $\Delta P = 3,5 \cdot M_t \cdot \sqrt{P_{\text{док}}} = 3,5 \cdot 0,10 \cdot \sqrt{700,03} = 9,26$
4.	Площадь земельного участка согласно сведениям Единого государственного реестра недвижимости ($P_{\text{кад}}$), м ²	2600
5.	Оценка расхождения P и $P_{\text{кад}}$ ($P - P_{\text{кад}}$), м ²	0

КАРТА-ПЛАН ТЕРРИТОРИИ

Сведения об уточняемых земельных участках

1	2	3
6.	Предельный минимальный и максимальный размеры земельного участка (Р_{мин} и Р_{макс}), м ²	—
7.	Вид (виды) разрешенного использования	—
7.1.	Дополнительные сведения об использовании земельного участка	—
8.	Кадастровый или иной государственный учетный номер (инвентарный) здания, сооружения, объекта незавершенного строительства, расположенного на земельном участке	18:17:088001:153
9.	Сведения о земельных участках (землях общего пользования, территории общего пользования), посредством которых обеспечивается доступ	—
10.	Иные сведения	—

4. Пояснения к сведениям об уточняемом земельном участке с кадастровым номером 18:17:088001:85 :

1.	—
----	---

1. Сведения о характерных точках границы уточняемого земельного участка с кадастровым номером 18:17:088001:87 :

Система координат МСК-18

Зона № 2

Обозначение характерных точек границ	Координаты, м				Метод определения координат	Формулы, примененные для расчета средней квадратической погрешности определения координат характерных точек границ (M_t), с подставленными в такие формулы значениями и итоговые (вычисленные) значения M_t , м	Описание закрепления точки
	содержатся в Едином государственном реестре недвижимости		определены в результате выполнения комплексных кадастровых работ				
	X	Y	X	Y			
1	2	3	4	5	6	7	8
18:17:088001:87(1)							
н52У	—	—	340957,87	2158231,11	Метод спутниковых геодезических измерений (определений)	$M_t = \text{SQRT}(M_1^2 + M_2^2) =$ $\text{SQRT}(0,6^2 + 0,08^2) = 0,1 \text{ м}$	-
н53У	—	—	340985,65	2158242,07	Метод спутниковых геодезических измерений (определений)	$M_t = \text{SQRT}(0,07^2 + 0,07^2) = 0,1 \text{ м}$	-

КАРТА-ПЛАН ТЕРРИТОРИИ

Сведения об уточняемых земельных участках

231	—	—	340971,09	2158273,81	—	—	—
н54У	—	—	340962,73	2158271,16	Метод спутниковых геодезических измерений (определений)	$Mt = \text{SQRT}(0.07^2 + 0.07^2) = 0.1 \text{ м}$	-
н55У	—	—	340953,54	2158268,05	Метод спутниковых геодезических измерений (определений)	$Mt = \text{SQRT}(0.07^2 + 0.07^2) = 0.1 \text{ м}$	-
н61У	—	—	340943,78	2158262,83	Метод спутниковых геодезических измерений (определений)	$Mt = \text{SQRT}(M1^2 + M2^2) = \text{SQRT}(0,6^2 + 0,08^2) = 0,1 \text{ м}$	-
н52У	—	—	340957,87	2158231,11	Метод спутниковых геодезических измерений (определений)	$Mt = \text{SQRT}(M1^2 + M2^2) = \text{SQRT}(0,6^2 + 0,08^2) = 0,1 \text{ м}$	-
18:17:088001:87(2)							
230	—	—	340965,79	2158291,93	—	—	—
н56У	—	—	340948,83	2158343,10	Метод спутниковых геодезических измерений (определений)	$Mt = \text{SQRT}(0.07^2 + 0.07^2) = 0.1 \text{ м}$	-
н57У	—	—	340928,27	2158337,94	Метод спутниковых геодезических измерений (определений)	$Mt = \text{SQRT}(0.07^2 + 0.07^2) = 0.1 \text{ м}$	-
н65У	—	—	340942,04	2158284,81	Метод спутниковых геодезических измерений (определений)	$Mt = \text{SQRT}(M1^2 + M2^2) = \text{SQRT}(0,6^2 + 0,08^2) = 0,1 \text{ м}$	-
230	—	—	340965,79	2158291,93	—	—	—

2. Сведения о частях границ уточняемого земельного участка с кадастровым номером 18:17:088001:87 :

Обозначение части границ		Горизонтальное проложение (S), м	Описание прохождения части границ	Сведения о согласовании местоположения границ (согласовано/спорное)
от т.	до т.			

КАРТА-ПЛАН ТЕРРИТОРИИ

Сведения об уточняемых земельных участках

1	2	3	4	5
18:17:088001:87(1)				
н52У	н53У	29,86	—	согласовано
н53У	231	34,92	—	согласовано
231	н54У	8,77	—	согласовано
н54У	н55У	9,70	—	согласовано
н55У	н61У	11,07	—	согласовано
н61У	н52У	34,71	—	согласовано
18:17:088001:87(2)				
230	н56У	53,91	—	согласовано
н56У	н57У	21,20	—	согласовано
н57У	н65У	54,89	—	согласовано
н65У	230	24,79	—	согласовано

3. Сведения о характеристиках уточняемого земельного участка с кадастровым номером 18:17:088001:87 :

№ п/п	Наименование характеристик земельного участка	Значение характеристики
1	2	3
1.	Адрес земельного участка	—
1.1.	Сведения о местоположении земельного участка (при отсутствии адреса) в структурированном в соответствии с федеральной информационной адресной системой виде	Удмуртская Республика, р-н Можгинский, ст. Сардан, ул. Союзная, з/у 21
1.2.	Дополнительные сведения о местоположении земельного участка	з/у 21
2.	Площадь земельного участка ± величина погрешности определения(вычисления) площади ($P \pm \Delta P$), м ²	2299±17 (1) 1049,67±11,34; (2) 1249,72±12,37
3.	Формула, примененная для вычисления предельной погрешности определения площади земельного участка, с подставленными значениями и итоговые (вычисленные) значения (ΔP), м ²	$\Delta P = 3,5 \cdot M_t \cdot \sqrt{P_{\text{док}}} = 3,5 \cdot 0,10 \cdot \sqrt{2300} = 17$ (1) $\Delta P = 3,5 \cdot M_t \cdot \sqrt{P_{\text{док}}} = 3,5 \cdot 0,10 \cdot \sqrt{1049,67} = 11,34$; (2) $\Delta P = 3,5 \cdot M_t \cdot \sqrt{P_{\text{док}}} = 3,5 \cdot 0,10 \cdot \sqrt{1249,72} = 12,37$
4.	Площадь земельного участка согласно сведениям Единого государственного реестра недвижимости ($P_{\text{кад}}$), м ²	2300
5.	Оценка расхождения P и $P_{\text{кад}}$ ($P - P_{\text{кад}}$), м ²	-1
6.	Предельный минимальный и максимальный размеры земельного участка ($P_{\text{мин}}$ и $P_{\text{макс}}$), м ²	—
7.	Вид (виды) разрешенного использования	—

КАРТА-ПЛАН ТЕРРИТОРИИ

Сведения об уточняемых земельных участках

1	2	3
7.1.	Дополнительные сведения об использовании земельного участка	—
8.	Кадастровый или иной государственный учетный номер (инвентарный) здания, сооружения, объекта незавершенного строительства, расположенного на земельном участке	18:17:088001:144
9.	Сведения о земельных участках (землях общего пользования, территории общего пользования), посредством которых обеспечивается доступ	—
10.	Иные сведения	—

4. Пояснения к сведениям об уточняемом земельном участке с кадастровым номером 18:17:088001:87 :

1. —

1. Сведения о характерных точках границы уточняемого земельного участка с кадастровым номером 18:17:088002:1 :

Система координат МСК-18

Зона № 2

Обозначение характерных точек границ	Координаты, м				Метод определения координат	Формулы, примененные для расчета средней квадратической погрешности определения координат характерных точек границ (M_t), с подставленными в такие формулы значениями и итоговые (вычисленные) значения M_t , м	Описание закрепления точки
	содержатся в Едином государственном реестре недвижимости		определены в результате выполнения комплексных кадастровых работ				
	X	Y	X	Y			
1	2	3	4	5	6	7	8
н66У	—	—	341016,48	2158667,01	Метод спутниковых геодезических измерений (определений)	$M_t = \text{SQRT}(M1^2+M2^2) = \text{SQRT}(0,6^2+0,08^2) = 0,1 \text{ м}$	-
н67У	—	—	341035,95	2158673,80	Метод спутниковых геодезических измерений (определений)	$M_t = \text{SQRT}(M1^2+M2^2) = \text{SQRT}(0,6^2+0,08^2) = 0,1 \text{ м}$	-
н68У	—	—	341026,06	2158747,10	Метод спутниковых геодезических измерений (определений)	$M_t = \text{SQRT}(M1^2+M2^2) = \text{SQRT}(0,6^2+0,08^2) = 0,1 \text{ м}$	-

КАРТА-ПЛАН ТЕРРИТОРИИ

Сведения об уточняемых земельных участках

н69У	—	—	341023,71	2158760,81	Метод спутниковых геодезических измерений (определений)	$Mt = \sqrt{M1^2 + M2^2} = \sqrt{0,6^2 + 0,08^2} = 0,1 \text{ м}$	-
н70У	—	—	341006,04	2158758,33	Метод спутниковых геодезических измерений (определений)	$Mt = \sqrt{M1^2 + M2^2} = \sqrt{0,6^2 + 0,08^2} = 0,1 \text{ м}$	-
н71У	—	—	341016,06	2158668,50	Метод спутниковых геодезических измерений (определений)	$Mt = \sqrt{M1^2 + M2^2} = \sqrt{0,6^2 + 0,08^2} = 0,1 \text{ м}$	-
н66У	—	—	341016,48	2158667,01	Метод спутниковых геодезических измерений (определений)	$Mt = \sqrt{M1^2 + M2^2} = \sqrt{0,6^2 + 0,08^2} = 0,1 \text{ м}$	-

2. Сведения о частях границ уточняемого земельного участка с кадастровым номером 18:17:088002:1 :

Обозначение части границ		Горизонтальное проложение (S), м	Описание прохождения части границ	Сведения о согласовании местоположения границ (согласовано/спорное)
от т.	до т.			
1	2	3	4	5
н66У	н67У	20,62	—	согласовано
н67У	н68У	73,96	—	согласовано
н68У	н69У	13,91	—	согласовано
н69У	н70У	17,84	—	согласовано
н70У	н71У	90,39	—	согласовано
н71У	н66У	1,55	—	согласовано

3. Сведения о характеристиках уточняемого земельного участка с кадастровым номером 18:17:088002:1 :

№ п/п	Наименование характеристик земельного участка	Значение характеристики
1	2	3
1.	Адрес земельного участка	Удмуртская Республика, р-н Можгинский, ст. Сардан, ул. Советская, з/у 36
1.1.	Сведения о местоположении земельного участка (при отсутствии адреса) в структурированном в соответствии с федеральной информационной адресной системой виде	—

КАРТА-ПЛАН ТЕРРИТОРИИ

Сведения об уточняемых земельных участках

н72У	—	—	341060,76	2158578,90	Метод спутниковых геодезических измерений (определений)	$Mt = \text{SQRT}(M1^2+M2^2) = \text{SQRT}(0,6^2+0,08^2) = 0,1 \text{ м}$	-
н73У	—	—	341054,15	2158606,10	Метод спутниковых геодезических измерений (определений)	$Mt = \text{SQRT}(M1^2+M2^2) = \text{SQRT}(0,6^2+0,08^2) = 0,1 \text{ м}$	-
н74У	—	—	341053,37	2158609,05	Метод спутниковых геодезических измерений (определений)	$Mt = \text{SQRT}(M1^2+M2^2) = \text{SQRT}(0,6^2+0,08^2) = 0,1 \text{ м}$	-
н75У	—	—	341045,42	2158634,15	Метод спутниковых геодезических измерений (определений)	$Mt = \text{SQRT}(M1^2+M2^2) = \text{SQRT}(0,6^2+0,08^2) = 0,1 \text{ м}$	-
н76У	—	—	341038,67	2158655,75	Метод спутниковых геодезических измерений (определений)	$Mt = \text{SQRT}(M1^2+M2^2) = \text{SQRT}(0,6^2+0,08^2) = 0,1 \text{ м}$	-
н77У	—	—	341032,68	2158653,69	Метод спутниковых геодезических измерений (определений)	$Mt = \text{SQRT}(M1^2+M2^2) = \text{SQRT}(0,6^2+0,08^2) = 0,1 \text{ м}$	-
н78У	—	—	341017,63	2158648,41	Метод спутниковых геодезических измерений (определений)	$Mt = \text{SQRT}(M1^2+M2^2) = \text{SQRT}(0,6^2+0,08^2) = 0,1 \text{ м}$	-
н79У	—	—	341023,78	2158630,24	Метод спутниковых геодезических измерений (определений)	$Mt = \text{SQRT}(M1^2+M2^2) = \text{SQRT}(0,6^2+0,08^2) = 0,1 \text{ м}$	-
н80У	—	—	341029,56	2158612,49	Метод спутниковых геодезических измерений (определений)	$Mt = \text{SQRT}(M1^2+M2^2) = \text{SQRT}(0,6^2+0,08^2) = 0,1 \text{ м}$	-

КАРТА-ПЛАН ТЕРРИТОРИИ

Сведения об уточняемых земельных участках

н81У	—	—	341041,67	2158572,35	Метод спутниковых геодезических измерений (определений)	$Mt = \sqrt{M1^2 + M2^2} = \sqrt{0,6^2 + 0,08^2} = 0,1 \text{ м}$	-
н72У	—	—	341060,76	2158578,90	Метод спутниковых геодезических измерений (определений)	$Mt = \sqrt{M1^2 + M2^2} = \sqrt{0,6^2 + 0,08^2} = 0,1 \text{ м}$	-

2. Сведения о частях границ уточняемого земельного участка с кадастровым номером 18:17:088002:2 :

Обозначение части границ		Горизонтальное проложение (S), м	Описание прохождения части границ	Сведения о согласовании местоположения границ (согласовано/спорное)
от т.	до т.			
1	2	3	4	5
н72У	н73У	27,99	—	согласовано
н73У	н74У	3,05	—	согласовано
н74У	н75У	26,33	—	согласовано
н75У	н76У	22,63	—	согласовано
н76У	н77У	6,33	—	согласовано
н77У	н78У	15,95	—	согласовано
н78У	н79У	19,18	—	согласовано
н79У	н80У	18,67	—	согласовано
н80У	н81У	41,93	—	согласовано
н81У	н72У	20,18	—	согласовано

3. Сведения о характеристиках уточняемого земельного участка с кадастровым номером 18:17:088002:2 :

№ п/п	Наименование характеристик земельного участка	Значение характеристики
1	2	3
1.	Адрес земельного участка	Удмуртская Республика, р-н Можгинский, ст. Сардан, ул. Советская, з/у 36
1.1.	Сведения о местоположении земельного участка (при отсутствии адреса) в структурированном в соответствии с федеральной информационной адресной системой виде	—
1.2.	Дополнительные сведения о местоположении земельного участка	—
2.	Площадь земельного участка ± величина погрешности определения (вычисления) площади ($P \pm \Delta P$), м ²	1719±15

КАРТА-ПЛАН ТЕРРИТОРИИ

Сведения об уточняемых земельных участках

1	2	3
3.	Формула, примененная для вычисления предельной погрешности определения площади земельного участка, с подставленными значениями и итоговые (вычисленные) значения (ΔP), м ²	$\Delta P = 3,5 \cdot M_t \cdot \sqrt{P_{\text{ДОК}}} = 3,5 \cdot 0,10 \cdot \sqrt{1720} = 15$
4.	Площадь земельного участка согласно сведениям Единого государственного реестра недвижимости ($P_{\text{кад}}$), м ²	1720
5.	Оценка расхождения P и $P_{\text{кад}}$ ($P - P_{\text{кад}}$), м ²	-1
6.	Предельный минимальный и максимальный размеры земельного участка ($P_{\text{мин}}$ и $P_{\text{макс}}$), м ²	—
7.	Вид (виды) разрешенного использования	Ведение личного подсобного хозяйства
7.1.	Дополнительные сведения об использовании земельного участка	—
8.	Кадастровый или иной государственный учетный номер (инвентарный) здания, сооружения, объекта незавершенного строительства, расположенного на земельном участке	18:17:088002:292
9.	Сведения о земельных участках (землях общего пользования, территории общего пользования), посредством которых обеспечивается доступ	—
10.	Иные сведения	—

4. Пояснения к сведениям об уточняемом земельном участке с кадастровым номером 18:17:088002:2 :

1.	—
----	---

1. Сведения о характерных точках границы уточняемого земельного участка с кадастровым номером 18:17:088002:4 :

Система координат МСК-18

Зона № 2

Обозначение характерных точек границ	Координаты, м				Метод определения координат	Формулы, примененные для расчета средней квадратической погрешности определения координат характерных точек границ (M_t), с подставленными в такие формулы значениями и итоговые (вычисленные) значения M_t , м	Описание закрепления точки
	содержатся в Едином государственном реестре недвижимости		определены в результате выполнения комплексных кадастровых работ				
	X	Y	X	Y			
1	2	3	4	5	6	7	8
н82У	—	—	340692,27	2158557,81	Метод спутниковых геодезических	$M_t = \text{SQRT}(M1^2 + M2^2) = \text{SQRT}(0,6^2 + 0,08^2) = 0,1 \text{ м}$	-

КАРТА-ПЛАН ТЕРРИТОРИИ

Сведения об уточняемых земельных участках

					измерений (определений)		
н83У	—	—	340716,19	2158566,75	Метод спутниковых геодезических измерений (определений)	$Mt = \sqrt{M1^2 + M2^2} = \sqrt{0,6^2 + 0,08^2} = 0,1 \text{ м}$	-
н84У	—	—	340711,33	2158581,95	Метод спутниковых геодезических измерений (определений)	$Mt = \sqrt{M1^2 + M2^2} = \sqrt{0,6^2 + 0,08^2} = 0,1 \text{ м}$	-
н85У	—	—	340704,34	2158622,10	Метод спутниковых геодезических измерений (определений)	$Mt = \sqrt{M1^2 + M2^2} = \sqrt{0,6^2 + 0,08^2} = 0,1 \text{ м}$	-
н86У	—	—	340691,63	2158628,07	Метод спутниковых геодезических измерений (определений)	$Mt = \sqrt{M1^2 + M2^2} = \sqrt{0,6^2 + 0,08^2} = 0,1 \text{ м}$	-
н87У	—	—	340682,31	2158629,61	Метод спутниковых геодезических измерений (определений)	$Mt = \sqrt{M1^2 + M2^2} = \sqrt{0,6^2 + 0,08^2} = 0,1 \text{ м}$	-
н88У	—	—	340685,61	2158607,44	Метод спутниковых геодезических измерений (определений)	$Mt = \sqrt{M1^2 + M2^2} = \sqrt{0,6^2 + 0,08^2} = 0,1 \text{ м}$	-
н89У	—	—	340686,29	2158602,50	Метод спутниковых геодезических измерений (определений)	$Mt = \sqrt{M1^2 + M2^2} = \sqrt{0,6^2 + 0,08^2} = 0,1 \text{ м}$	-
н90У	—	—	340690,20	2158574,26	Метод спутниковых геодезических измерений (определений)	$Mt = \sqrt{M1^2 + M2^2} = \sqrt{0,6^2 + 0,08^2} = 0,1 \text{ м}$	-
н82У	—	—	340692,27	2158557,81	Метод спутниковых геодезических измерений (определений)	$Mt = \sqrt{M1^2 + M2^2} = \sqrt{0,6^2 + 0,08^2} = 0,1 \text{ м}$	-

КАРТА-ПЛАН ТЕРРИТОРИИ
Сведения об уточняемых земельных участках

					измерений (определений)	
--	--	--	--	--	----------------------------	--

2. Сведения о частях границ уточняемого земельного участка с кадастровым номером 18:17:088002:4 :

Обозначение части границ		Горизонтальное проложение (S), м	Описание прохождения части границ	Сведения о согласовании местоположения границ(согласовано/спорное)
от т.	до т.			
1	2	3	4	5
н82У	н83У	25,54	—	согласовано
н83У	н84У	15,96	—	согласовано
н84У	н85У	40,75	—	согласовано
н85У	н86У	14,04	—	согласовано
н86У	н87У	9,45	—	согласовано
н87У	н88У	22,41	—	согласовано
н88У	н89У	4,99	—	согласовано
н89У	н90У	28,51	—	согласовано
н90У	н82У	16,58	—	согласовано

3. Сведения о характеристиках уточняемого земельного участка с кадастровым номером 18:17:088002:4 :

№ п/п	Наименование характеристик земельного участка	Значение характеристики
1	2	3
1.	Адрес земельного участка	—
1.1.	Сведения о местоположении земельного участка (при отсутствии адреса) в структурированном в соответствии с федеральной информационной адресной системой виде	Удмуртская Республика, муниципальный округ Можгинский район, станция Сардан, улица Советская, земельный участок 33
1.2.	Дополнительные сведения о местоположении земельного участка	—
2.	Площадь земельного участка ± величина погрешности определения(вычисления) площади ($P \pm \Delta P$), м ²	1431±13
3.	Формула, примененная для вычисления предельной погрешности определения площади земельного участка, с подставленными значениями и итоговые (вычисленные) значения (ΔP), м ²	$\Delta P = 3,5 \cdot M_t \cdot \sqrt{P_{\text{док}}} = 3,5 \cdot 0,10 \cdot \sqrt{1408} = 13$
4.	Площадь земельного участка согласно сведениям Единого государственного реестра недвижимости ($P_{\text{кад}}$), м ²	1408
5.	Оценка расхождения P и $P_{\text{кад}}$ ($P - P_{\text{кад}}$), м ²	23
6.	Предельный минимальный и максимальный размеры земельного участка ($P_{\text{мин}}$ и $P_{\text{макс}}$), м ²	—
7.	Вид (виды) разрешенного использования	ведение личного подсобного хозяйства

КАРТА-ПЛАН ТЕРРИТОРИИ

Сведения об уточняемых земельных участках

1	2	3
7.1.	Дополнительные сведения об использовании земельного участка	—
8.	Кадастровый или иной государственный учетный номер (инвентарный) здания, сооружения, объекта незавершенного строительства, расположенного на земельном участке	18:17:088002:397
9.	Сведения о земельных участках (землях общего пользования, территории общего пользования), посредством которых обеспечивается доступ	—
10.	Иные сведения	—

4. Пояснения к сведениям об уточняемом земельном участке с кадастровым номером 18:17:088002:4 :

1. —

1. Сведения о характерных точках границы уточняемого земельного участка с кадастровым номером 18:17:088002:6 :

Система координат МСК-18

Зона № 2

Обозначение характерных точек границ	Координаты, м				Метод определения координат	Формулы, примененные для расчета средней квадратической погрешности определения координат характерных точек границ (M_t), с подставленными в такие формулы значениями и итоговые (вычисленные) значения M_t , м	Описание закрепления точки
	содержатся в Едином государственном реестре недвижимости		определены в результате выполнения комплексных кадастровых работ				
	X	Y	X	Y			
1	2	3	4	5	6	7	8
н91У	—	—	341342,21	2158720,80	Метод спутниковых геодезических измерений (определений)	$M_t = \text{SQRT}(M1^2+M2^2) = \text{SQRT}(0,6^2+0,08^2) = 0,1 \text{ м}$	-
н92У	—	—	341342,07	2158730,94	Метод спутниковых геодезических измерений (определений)	$M_t = \text{SQRT}(M1^2+M2^2) = \text{SQRT}(0,6^2+0,08^2) = 0,1 \text{ м}$	-
н93У	—	—	341341,35	2158737,94	Метод спутниковых геодезических измерений (определений)	$M_t = \text{SQRT}(M1^2+M2^2) = \text{SQRT}(0,6^2+0,08^2) = 0,1 \text{ м}$	-

КАРТА-ПЛАН ТЕРРИТОРИИ

Сведения об уточняемых земельных участках

н94У	—	—	341341,09	2158741,32	Метод спутниковых геодезических измерений (определений)	$Mt = \text{SQRT}(M1^2+M2^2) = \text{SQRT}(0,6^2+0,08^2) = 0,1 \text{ м}$	-
н95У	—	—	341340,43	2158746,96	Метод спутниковых геодезических измерений (определений)	$Mt = \text{SQRT}(M1^2+M2^2) = \text{SQRT}(0,6^2+0,08^2) = 0,1 \text{ м}$	-
н96У	—	—	341339,81	2158756,34	Метод спутниковых геодезических измерений (определений)	$Mt = \text{SQRT}(M1^2+M2^2) = \text{SQRT}(0,6^2+0,08^2) = 0,1 \text{ м}$	-
н97У	—	—	341337,53	2158782,97	Метод спутниковых геодезических измерений (определений)	$Mt = \text{SQRT}(M1^2+M2^2) = \text{SQRT}(0,6^2+0,08^2) = 0,1 \text{ м}$	-
н98У	—	—	341316,97	2158780,57	Метод спутниковых геодезических измерений (определений)	$Mt = \text{SQRT}(M1^2+M2^2) = \text{SQRT}(0,6^2+0,08^2) = 0,1 \text{ м}$	-
н99У	—	—	341316,86	2158745,35	Метод спутниковых геодезических измерений (определений)	$Mt = \text{SQRT}(M1^2+M2^2) = \text{SQRT}(0,6^2+0,08^2) = 0,1 \text{ м}$	-
н100У	—	—	341317,54	2158720,23	Метод спутниковых геодезических измерений (определений)	$Mt = \text{SQRT}(M1^2+M2^2) = \text{SQRT}(0,6^2+0,08^2) = 0,1 \text{ м}$	-
н91У	—	—	341342,21	2158720,80	Метод спутниковых геодезических измерений (определений)	$Mt = \text{SQRT}(M1^2+M2^2) = \text{SQRT}(0,6^2+0,08^2) = 0,1 \text{ м}$	-

2. Сведения о частях границ уточняемого земельного участка с кадастровым номером 18:17:088002:6 :

Обозначение части границ		Горизонтальное проложение (S), м	Описание прохождения части границ	Сведения о согласовании местоположения границ(согласовано/спорное)
от т.	до т.			

КАРТА-ПЛАН ТЕРРИТОРИИ

Сведения об уточняемых земельных участках

1	2	3	4	5
н91У	н92У	10,14	—	согласовано
н92У	н93У	7,04	—	согласовано
н93У	н94У	3,39	—	согласовано
н94У	н95У	5,68	—	согласовано
н95У	н96У	9,40	—	согласовано
н96У	н97У	26,73	—	согласовано
н97У	н98У	20,70	—	согласовано
н98У	н99У	35,22	—	согласовано
н99У	н100У	25,13	—	согласовано
н100У	н91У	24,68	—	согласовано

3. Сведения о характеристиках уточняемого земельного участка с кадастровым номером 18:17:088002:6 :

№ п/п	Наименование характеристик земельного участка	Значение характеристики
1	2	3
1.	Адрес земельного участка	—
1.1.	Сведения о местоположении земельного участка (при отсутствии адреса) в структурированном в соответствии с федеральной информационной адресной системой виде	Удмуртская Республика, муниципальный округ Можгинский район, станция Сардан, улица Советская, земельный участок 13
1.2.	Дополнительные сведения о местоположении земельного участка	—
2.	Площадь земельного участка ± величина погрешности определения (вычисления) площади ($P \pm \Delta P$), м ²	1418±13
3.	Формула, примененная для вычисления предельной погрешности определения площади земельного участка, с подставленными значениями и итоговые (вычисленные) значения (ΔP), м ²	$\Delta P = 3,5 \cdot M_t \cdot \sqrt{P_{\text{док}}} = 3,5 \cdot 0,10 \cdot \sqrt{1419} = 13$
4.	Площадь земельного участка согласно сведениям Единого государственного реестра недвижимости ($P_{\text{кад}}$), м ²	1419
5.	Оценка расхождения P и $P_{\text{кад}}$ ($P - P_{\text{кад}}$), м ²	-1
6.	Предельный минимальный и максимальный размеры земельного участка ($P_{\text{мин}}$ и $P_{\text{макс}}$), м ²	—
7.	Вид (виды) разрешенного использования	Ведение личного подсобного хозяйства
7.1.	Дополнительные сведения об использовании земельного участка	—
8.	Кадастровый или иной государственный учетный номер (инвентарный) здания, сооружения, объекта незавершенного строительства, расположенного на земельном участке	18:17:088002:273

КАРТА-ПЛАН ТЕРРИТОРИИ

Сведения об уточняемых земельных участках

1	2	3
9.	Сведения о земельных участках (землях общего пользования, территории общего пользования), посредством которых обеспечивается доступ	—
10.	Иные сведения	—

4. Пояснения к сведениям об уточняемом земельном участке с кадастровым номером 18:17:088002:6 :

1.	—
----	---

1. Сведения о характерных точках границы уточняемого земельного участка с кадастровым номером 18:17:088002:8 :

Система координат МСК-18

Зона № 2

Обозначение характерных точек границ	Координаты, м				Метод определения координат	Формулы, примененные для расчета средней квадратической погрешности определения координат характерных точек границ (M_t), с подставленными в такие формулы значениями и итоговые (вычисленные) значения M_t , м	Описание закрепления точки
	содержатся в Едином государственном реестре недвижимости		определены в результате выполнения комплексных кадастровых работ				
	X	Y	X	Y			
1	2	3	4	5	6	7	8
242	—	—	341077,31	2158337,40	Метод спутниковых геодезических измерений (определений)	$M_t = \text{SQRT}(M_1^2 + M_2^2) = \text{SQRT}(0,6^2 + 0,08^2) = 0,1 \text{ м}$	—
241	—	—	341037,90	2158429,31	Метод спутниковых геодезических измерений (определений)	$M_t = \text{SQRT}(M_1^2 + M_2^2) = \text{SQRT}(0,6^2 + 0,08^2) = 0,1 \text{ м}$	—
н101У	—	—	341019,86	2158419,12	Метод спутниковых геодезических измерений (определений)	$M_t = \text{SQRT}(M_1^2 + M_2^2) = \text{SQRT}(0,6^2 + 0,08^2) = 0,1 \text{ м}$	-
н102У	—	—	341049,24	2158325,35	Метод спутниковых геодезических измерений (определений)	$M_t = \text{SQRT}(M_1^2 + M_2^2) = \text{SQRT}(0,6^2 + 0,08^2) = 0,1 \text{ м}$	-

КАРТА-ПЛАН ТЕРРИТОРИИ

Сведения об уточняемых земельных участках

242	—	—	341077,31	2158337,40	Метод спутниковых геодезических измерений (определений)	$M_t = \text{SQRT}(M_1^2 + M_2^2) = \text{SQRT}(0,6^2 + 0,08^2) = 0,1 \text{ м}$	—
-----	---	---	-----------	------------	---	--	---

2. Сведения о частях границ уточняемого земельного участка с кадастровым номером 18:17:088002:8 :

Обозначение части границ		Горизонтальное проложение (S), м	Описание прохождения части границ	Сведения о согласовании местоположения границ (согласовано/спорное)
от т.	до т.			
1	2	3	4	5
242	241	100,00	—	согласовано
241	н101У	20,72	—	согласовано
н101У	н102У	98,26	—	согласовано
н102У	242	30,55	—	согласовано

3. Сведения о характеристиках уточняемого земельного участка с кадастровым номером 18:17:088002:8 :

№ п/п	Наименование характеристик земельного участка	Значение характеристики
1	2	3
1.	Адрес земельного участка	—
1.1.	Сведения о местоположении земельного участка (при отсутствии адреса) в структурированном в соответствии с федеральной информационной адресной системой виде	Удмуртская Республика, Можгинский район, ст. Сардан, ул. Союзная, дом 17
1.2.	Дополнительные сведения о местоположении земельного участка	—
2.	Площадь земельного участка ± величина погрешности определения (вычисления) площади ($P \pm \Delta P$), м ²	2523±18
3.	Формула, примененная для вычисления предельной погрешности определения площади земельного участка, с подставленными значениями и итоговые (вычисленные) значения (ΔP), м ²	$\Delta P = 3,5 \cdot M_t \cdot \sqrt{P_{\text{док}}} = 3,5 \cdot 0,10 \cdot \sqrt{2500} = 18$
4.	Площадь земельного участка согласно сведениям Единого государственного реестра недвижимости ($P_{\text{кад}}$), м ²	2500
5.	Оценка расхождения P и $P_{\text{кад}}$ ($P - P_{\text{кад}}$), м ²	23
6.	Предельный минимальный и максимальный размеры земельного участка ($P_{\text{мин}}$ и $P_{\text{макс}}$), м ²	—
7.	Вид (виды) разрешенного использования	ведение личного подсобного х-ва
7.1.	Дополнительные сведения об использовании земельного участка	—

КАРТА-ПЛАН ТЕРРИТОРИИ

Сведения об уточняемых земельных участках

1	2	3
8.	Кадастровый или иной государственный учетный номер (инвентарный) здания, сооружения, объекта незавершенного строительства, расположенного на земельном участке	—
9.	Сведения о земельных участках (землях общего пользования, территории общего пользования), посредством которых обеспечивается доступ	—
10.	Иные сведения	—

4. Пояснения к сведениям об уточняемом земельном участке с кадастровым номером 18:17:088002:8 :

1.	—
----	---

1. Сведения о характерных точках границы уточняемого земельного участка с кадастровым номером 18:17:088002:9 :

Система координат МСК-18

Зона № 2

Обозначение характерных точек границ	Координаты, м				Метод определения координат	Формулы, примененные для расчета средней квадратической погрешности определения координат характерных точек границ (M _t), с подставленными в такие формулы значениями и итоговые (вычисленные) значения M _t , м	Описание закрепления точки
	содержатся в Едином государственном реестре недвижимости		определены в результате выполнения комплексных кадастровых работ				
	X	Y	X	Y			
1	2	3	4	5	6	7	8
н103У	—	—	341085,91	2158288,91	Метод спутниковых геодезических измерений (определений)	$M_t = \text{SQRT}(M_1^2 + M_2^2) = \text{SQRT}(0,6^2 + 0,08^2) = 0,1 \text{ м}$	-
н104У	—	—	341081,54	2158299,30	Метод спутниковых геодезических измерений (определений)	$M_t = \text{SQRT}(M_1^2 + M_2^2) = \text{SQRT}(0,6^2 + 0,08^2) = 0,1 \text{ м}$	-
н105У	—	—	341075,31	2158315,10	Метод спутниковых геодезических измерений (определений)	$M_t = \text{SQRT}(M_1^2 + M_2^2) = \text{SQRT}(0,6^2 + 0,08^2) = 0,1 \text{ м}$	-

КАРТА-ПЛАН ТЕРРИТОРИИ

Сведения об уточняемых земельных участках

н106У	—	—	341061,58	2158308,94	Метод спутниковых геодезических измерений (определений)	$Mt = \sqrt{M1^2 + M2^2} = \sqrt{0,6^2 + 0,08^2} = 0,1 \text{ м}$	-
н107У	—	—	341050,90	2158304,36	Метод спутниковых геодезических измерений (определений)	$Mt = \sqrt{M1^2 + M2^2} = \sqrt{0,6^2 + 0,08^2} = 0,1 \text{ м}$	-
н108У	—	—	341055,49	2158290,51	Метод спутниковых геодезических измерений (определений)	$Mt = \sqrt{M1^2 + M2^2} = \sqrt{0,6^2 + 0,08^2} = 0,1 \text{ м}$	-
н109У	—	—	341059,12	2158282,43	Метод спутниковых геодезических измерений (определений)	$Mt = \sqrt{M1^2 + M2^2} = \sqrt{0,6^2 + 0,08^2} = 0,1 \text{ м}$	-
н110У	—	—	341060,44	2158275,83	Метод спутниковых геодезических измерений (определений)	$Mt = \sqrt{M1^2 + M2^2} = \sqrt{0,6^2 + 0,08^2} = 0,1 \text{ м}$	-
н111У	—	—	341072,10	2158281,91	Метод спутниковых геодезических измерений (определений)	$Mt = \sqrt{M1^2 + M2^2} = \sqrt{0,6^2 + 0,08^2} = 0,1 \text{ м}$	-
н103У	—	—	341085,91	2158288,91	Метод спутниковых геодезических измерений (определений)	$Mt = \sqrt{M1^2 + M2^2} = \sqrt{0,6^2 + 0,08^2} = 0,1 \text{ м}$	-

2. Сведения о частях границ уточняемого земельного участка с кадастровым номером 18:17:088002:9 :

Обозначение части границ		Горизонтальное проложение (S), м	Описание прохождения части границ	Сведения о согласовании местоположения границ (согласовано/спорное)
от т.	до т.			
1	2	3	4	5
н103У	н104У	11,27	—	согласовано
н104У	н105У	16,98	—	согласовано
н105У	н106У	15,05	—	согласовано

КАРТА-ПЛАН ТЕРРИТОРИИ
Сведения об уточняемых земельных участках

н106У	н107У	11,62	—	согласовано
н107У	н108У	14,59	—	согласовано
н108У	н109У	8,86	—	согласовано
н109У	н110У	6,73	—	согласовано
н110У	н111У	13,15	—	согласовано
н111У	н103У	15,48	—	согласовано

3. Сведения о характеристиках уточняемого земельного участка с кадастровым номером 18:17:088002:9 :

№ п/п	Наименование характеристик земельного участка	Значение характеристики
1	2	3
1.	Адрес земельного участка	—
1.1.	Сведения о местоположении земельного участка (при отсутствии адреса) в структурированном в соответствии с федеральной информационной адресной системой виде	Удмуртская Республика, муниципальный округ Можгинский район, станция Сардан, улица Союзная, земельный участок 17
1.2.	Дополнительные сведения о местоположении земельного участка	—
2.	Площадь земельного участка ± величина погрешности определения(вычисления) площади ($P \pm \Delta P$), м ²	791±9
3.	Формула, примененная для вычисления предельной погрешности определения площади земельного участка, с подставленными значениями и итоговые (вычисленные) значения (ΔP), м ²	$\Delta P = 3,5 \cdot M_t \cdot \sqrt{P_{\text{док}}} = 3,5 \cdot 0,10 \cdot \sqrt{625} = 9$
4.	Площадь земельного участка согласно сведениям Единого государственного реестра недвижимости ($P_{\text{кад}}$), м ²	625
5.	Оценка расхождения P и $P_{\text{кад}}$ ($P - P_{\text{кад}}$), м ²	166
6.	Предельный минимальный и максимальный размеры земельного участка ($P_{\text{мин}}$ и $P_{\text{макс}}$), м ²	—
7.	Вид (виды) разрешенного использования	Ведение личного подсобного хозяйства
7.1.	Дополнительные сведения об использовании земельного участка	—
8.	Кадастровый или иной государственный учетный номер (инвентарный) здания, сооружения, объекта незавершенного строительства, расположенного на земельном участке	18:17:088002:340, 18:17:088002:616
9.	Сведения о земельных участках (землях общего пользования, территории общего пользования), посредством которых обеспечивается доступ	—
10.	Иные сведения	—

4. Пояснения к сведениям об уточняемом земельном участке с кадастровым номером 18:17:088002:9 :

1.	—
----	---

КАРТА-ПЛАН ТЕРРИТОРИИ

Сведения об уточняемых земельных участках

1. Сведения о характерных точках границы уточняемого земельного участка с кадастровым номером 18:17:088002:10 :

Система координат МСК-18

Зона № 2

Обозначение характерных точек границ	Координаты, м				Метод определения координат	Формулы, примененные для расчета средней квадратической погрешности определения координат характерных точек границ (M_t), с подставленными в такие формулы значениями и итоговые (вычисленные) значения M_t , м	Описание закрепления точки
	содержатся в Едином государственном реестре недвижимости		определены в результате выполнения комплексных кадастровых работ				
	X	Y	X	Y			
1	2	3	4	5	6	7	8
н112У	—	—	341214,73	2158631,31	Метод спутниковых геодезических измерений (определений)	$M_t = \text{SQRT}(M_1^2 + M_2^2) =$ $\text{SQRT}(0,6^2 + 0,08^2) = 0,1 \text{ м}$	-
н113У	—	—	341208,53	2158666,62	Метод спутниковых геодезических измерений (определений)	$M_t = \text{SQRT}(M_1^2 + M_2^2) =$ $\text{SQRT}(0,6^2 + 0,08^2) = 0,1 \text{ м}$	-
н114У	—	—	341207,16	2158678,88	Метод спутниковых геодезических измерений (определений)	$M_t = \text{SQRT}(M_1^2 + M_2^2) =$ $\text{SQRT}(0,6^2 + 0,08^2) = 0,1 \text{ м}$	-
н115У	—	—	341205,94	2158695,63	Метод спутниковых геодезических измерений (определений)	$M_t = \text{SQRT}(M_1^2 + M_2^2) =$ $\text{SQRT}(0,6^2 + 0,08^2) = 0,1 \text{ м}$	-
н158У	—	—	341205,76	2158696,60	Метод спутниковых геодезических измерений (определений)	$M_t = \text{SQRT}(0,07^2 + 0,07^2) = 0,1 \text{ м}$	-
н120У	—	—	341167,67	2158694,31	Метод спутниковых геодезических	$M_t = \text{SQRT}(0,07^2 + 0,07^2) = 0,1 \text{ м}$	-

КАРТА-ПЛАН ТЕРРИТОРИИ

Сведения об уточняемых земельных участках

					измерений (определений)		
н116У	—	—	341169,05	2158688,89	Метод спутниковых геодезических измерений (определений)	$Mt = \sqrt{M1^2 + M2^2} = \sqrt{0,6^2 + 0,08^2} = 0,1 \text{ м}$	-
н117У	—	—	341171,78	2158677,48	Метод спутниковых геодезических измерений (определений)	$Mt = \sqrt{M1^2 + M2^2} = \sqrt{0,6^2 + 0,08^2} = 0,1 \text{ м}$	-
н118У	—	—	341188,38	2158629,41	Метод спутниковых геодезических измерений (определений)	$Mt = \sqrt{M1^2 + M2^2} = \sqrt{0,6^2 + 0,08^2} = 0,1 \text{ м}$	-
н119У	—	—	341189,33	2158626,88	Метод спутниковых геодезических измерений (определений)	$Mt = \sqrt{M1^2 + M2^2} = \sqrt{0,6^2 + 0,08^2} = 0,1 \text{ м}$	-
н112У	—	—	341214,73	2158631,31	Метод спутниковых геодезических измерений (определений)	$Mt = \sqrt{M1^2 + M2^2} = \sqrt{0,6^2 + 0,08^2} = 0,1 \text{ м}$	-

2. Сведения о частях границ уточняемого земельного участка с кадастровым номером 18:17:088002:10 :

Обозначение части границ		Горизонтальное положение (S), м	Описание прохождения части границ	Сведения о согласовании местоположения границ(согласовано/спорное)
от т.	до т.			
1	2	3	4	5
н112У	н113У	35,85	—	согласовано
н113У	н114У	12,34	—	согласовано
н114У	н115У	16,79	—	согласовано
н115У	н158У	0,99	—	согласовано
н158У	н120У	38,16	—	согласовано
н120У	н116У	5,59	—	согласовано
н116У	н117У	11,73	—	согласовано
н117У	н118У	50,86	—	согласовано
н118У	н119У	2,70	—	согласовано

КАРТА-ПЛАН ТЕРРИТОРИИ
Сведения об уточняемых земельных участках

н119У	н112У	25,78	—	согласовано
-------	-------	-------	---	-------------

3. Сведения о характеристиках уточняемого земельного участка с кадастровым номером 18:17:088002:10 :

№ п/п	Наименование характеристик земельного участка	Значение характеристики
1	2	3
1.	Адрес земельного участка	Удмуртская Республика, р-н Можгинский, ст. Сардан, ул. Советская, з/у 24
1.1.	Сведения о местоположении земельного участка (при отсутствии адреса) в структурированном в соответствии с федеральной информационной адресной системой виде	—
1.2.	Дополнительные сведения о местоположении земельного участка	—
2.	Площадь земельного участка ± величина погрешности определения(вычисления) площади ($P \pm \Delta P$), м ²	2156±16
3.	Формула, примененная для вычисления предельной погрешности определения площади земельного участка, с подставленными значениями и итоговые (вычисленные) значения (ΔP), м ²	$\Delta P = 3,5 \cdot M_t \cdot \sqrt{P_{\text{док}}} = 3,5 \cdot 0,10 \cdot \sqrt{2142} = 16$
4.	Площадь земельного участка согласно сведениям Единого государственного реестра недвижимости ($P_{\text{кад}}$), м ²	2142
5.	Оценка расхождения P и $P_{\text{кад}}$ ($P - P_{\text{кад}}$), м ²	14
6.	Предельный минимальный и максимальный размеры земельного участка ($P_{\text{мин}}$ и $P_{\text{макс}}$), м ²	—
7.	Вид (виды) разрешенного использования	ведение личного подсобного х-ва
7.1.	Дополнительные сведения об использовании земельного участка	—
8.	Кадастровый или иной государственный учетный номер (инвентарный) здания, сооружения, объекта незавершенного строительства, расположенного на земельном участке	18:17:088002:336
9.	Сведения о земельных участках (землях общего пользования, территории общего пользования), посредством которых обеспечивается доступ	—
10.	Иные сведения	—

4. Пояснения к сведениям об уточняемом земельном участке с кадастровым номером 18:17:088002:10 :

1.	—
----	---

1. Сведения о характерных точках границы уточняемого земельного участка с кадастровым номером 18:17:088002:11 :

КАРТА-ПЛАН ТЕРРИТОРИИ

Сведения об уточняемых земельных участках

Система координат МСК-18

Зона № 2

Обозначение характерных точек границ	Координаты, м				Метод определения координат	Формулы, примененные для расчета средней квадратической погрешности определения координат характерных точек границ (M_t), с подставленными в такие формулы значениями и итоговые (вычисленные) значения M_t , м	Описание закрепления точки
	содержатся в Едином государственном реестре недвижимости		определены в результате выполнения комплексных кадастровых работ				
	X	Y	X	Y			
1	2	3	4	5	6	7	8
н124У	—	—	340548,73	2158390,43	Метод спутниковых геодезических измерений (определений)	$M_t = \text{SQRT}(M_1^2 + M_2^2) =$ $\text{SQRT}(0,6^2 + 0,08^2) = 0,1$ м	-
н125У	—	—	340568,79	2158394,52	Метод спутниковых геодезических измерений (определений)	$M_t = \text{SQRT}(M_1^2 + M_2^2) =$ $\text{SQRT}(0,6^2 + 0,08^2) = 0,1$ м	-
н126У	—	—	340553,82	2158451,00	Метод спутниковых геодезических измерений (определений)	$M_t = \text{SQRT}(M_1^2 + M_2^2) =$ $\text{SQRT}(0,6^2 + 0,08^2) = 0,1$ м	-
н127У	—	—	340547,61	2158475,95	Метод спутниковых геодезических измерений (определений)	$M_t = \text{SQRT}(M_1^2 + M_2^2) =$ $\text{SQRT}(0,6^2 + 0,08^2) = 0,1$ м	-
н128У	—	—	340543,46	2158488,75	Метод спутниковых геодезических измерений (определений)	$M_t = \text{SQRT}(M_1^2 + M_2^2) =$ $\text{SQRT}(0,6^2 + 0,08^2) = 0,1$ м	-
548	—	—	340521,56	2158481,55	Метод спутниковых геодезических измерений (определений)	$M_t = \text{SQRT}(M_1^2 + M_2^2) =$ $\text{SQRT}(0,6^2 + 0,08^2) = 0,1$ м	—

КАРТА-ПЛАН ТЕРРИТОРИИ

Сведения об уточняемых земельных участках

547	—	—	340527,16	2158460,77	Метод спутниковых геодезических измерений (определений)	$Mt = \sqrt{M1^2 + M2^2} = \sqrt{0,6^2 + 0,08^2} = 0,1 \text{ м}$	—
549	—	—	340532,07	2158443,40	Метод спутниковых геодезических измерений (определений)	$Mt = \sqrt{M1^2 + M2^2} = \sqrt{0,6^2 + 0,08^2} = 0,1 \text{ м}$	—
н124У	—	—	340548,73	2158390,43	Метод спутниковых геодезических измерений (определений)	$Mt = \sqrt{M1^2 + M2^2} = \sqrt{0,6^2 + 0,08^2} = 0,1 \text{ м}$	-

2. Сведения о частях границ уточняемого земельного участка с кадастровым номером 18:17:088002:11 :

Обозначение части границ		Горизонтальное проложение (S), м	Описание прохождения части границ	Сведения о согласовании местоположения границ (согласовано/спорное)
от т.	до т.			
1	2	3	4	5
н124У	н125У	20,47	—	согласовано
н125У	н126У	58,43	—	согласовано
н126У	н127У	25,71	—	согласовано
н127У	н128У	13,46	—	согласовано
н128У	548	23,05	—	согласовано
548	547	21,52	—	согласовано
547	549	18,05	—	согласовано
549	н124У	55,53	—	согласовано

3. Сведения о характеристиках уточняемого земельного участка с кадастровым номером 18:17:088002:11 :

№ п/п	Наименование характеристик земельного участка	Значение характеристики
1	2	3
1.	Адрес земельного участка	Удмуртская Республика, р-н Можгинский, ст. Сардан, ул. Советская, з/у 80
1.1.	Сведения о местоположении земельного участка (при отсутствии адреса) в структурированном в соответствии с федеральной информационной адресной системой виде	—
1.2.	Дополнительные сведения о местоположении земельного участка	—

КАРТА-ПЛАН ТЕРРИТОРИИ

Сведения об уточняемых земельных участках

1	2	3
2.	Площадь земельного участка ± величина погрешности определения(вычисления) площади ($P \pm \Delta P$), м ²	2156±16
3.	Формула, примененная для вычисления предельной погрешности определения площади земельного участка, с подставленными значениями и итоговые (вычисленные) значения (ΔP), м ²	$\Delta P = 3,5 \cdot M_t \cdot \sqrt{P_{\text{док}}} = 3,5 \cdot 0,10 \cdot \sqrt{2156} = 16$
4.	Площадь земельного участка согласно сведениям Единого государственного реестра недвижимости ($P_{\text{кад}}$), м ²	2156
5.	Оценка расхождения P и $P_{\text{кад}}$ ($P - P_{\text{кад}}$), м ²	0
6.	Предельный минимальный и максимальный размеры земельного участка ($P_{\text{мин}}$ и $P_{\text{макс}}$), м ²	—
7.	Вид (виды) разрешенного использования	Ведение личного подсобного хозяйства
7.1.	Дополнительные сведения об использовании земельного участка	—
8.	Кадастровый или иной государственный учетный номер (инвентарный) здания, сооружения, объекта незавершенного строительства, расположенного на земельном участке	18:17:088002:281
9.	Сведения о земельных участках (землях общего пользования, территории общего пользования), посредством которых обеспечивается доступ	—
10.	Иные сведения	—

4. Пояснения к сведениям об уточняемом земельном участке с кадастровым номером 18:17:088002:11 :

1. —

1. Сведения о характерных точках границы уточняемого земельного участка с кадастровым номером 18:17:088002:12 :

Система координат МСК-18

Зона № 2

Обозначение характерных точек границ	Координаты, м				Метод определения координат	Формулы, примененные для расчета средней квадратической погрешности определения координат характерных точек границ (M_t), с подставленными в такие формулы значениями и итоговые (вычисленные) значения M_t , м	Описание закрепления точки
	содержатся в Едином государственном реестре недвижимости		определены в результате выполнения комплексных кадастровых работ				
	X	Y	X	Y			
1	2	3	4	5	6	7	8
18:17:088002:12(1)							

КАРТА-ПЛАН ТЕРРИТОРИИ

Сведения об уточняемых земельных участках

н134У	—	—	340518,73	2158417,03	Метод спутниковых геодезических измерений (определений)	$Mt = \text{SQRT}(0,07^2 + 0,07^2) = 0,1 \text{ м}$	-
556	—	—	340501,13	2158475,28	Метод спутниковых геодезических измерений (определений)	$Mt = \text{SQRT}(M1^2 + M2^2) = \text{SQRT}(0,6^2 + 0,08^2) = 0,1 \text{ м}$	—
н129У	—	—	340500,44	2158475,05	Метод спутниковых геодезических измерений (определений)	$Mt = \text{SQRT}(M1^2 + M2^2) = \text{SQRT}(0,6^2 + 0,08^2) = 0,1 \text{ м}$	-
н130У	—	—	340494,73	2158473,28	Метод спутниковых геодезических измерений (определений)	$Mt = \text{SQRT}(M1^2 + M2^2) = \text{SQRT}(0,6^2 + 0,08^2) = 0,1 \text{ м}$	-
н131У	—	—	340489,61	2158471,53	Метод спутниковых геодезических измерений (определений)	$Mt = \text{SQRT}(M1^2 + M2^2) = \text{SQRT}(0,6^2 + 0,08^2) = 0,1 \text{ м}$	-
н132У	—	—	340489,02	2158471,20	Метод спутниковых геодезических измерений (определений)	$Mt = \text{SQRT}(M1^2 + M2^2) = \text{SQRT}(0,6^2 + 0,08^2) = 0,1 \text{ м}$	-
н133У	—	—	340486,13	2158470,38	Метод спутниковых геодезических измерений (определений)	$Mt = \text{SQRT}(M1^2 + M2^2) = \text{SQRT}(0,6^2 + 0,08^2) = 0,1 \text{ м}$	-
555	—	—	340474,90	2158467,57	Метод спутниковых геодезических измерений (определений)	$Mt = \text{SQRT}(M1^2 + M2^2) = \text{SQRT}(0,6^2 + 0,08^2) = 0,1 \text{ м}$	—
554	—	—	340478,86	2158457,92	Метод спутниковых геодезических измерений (определений)	$Mt = \text{SQRT}(M1^2 + M2^2) = \text{SQRT}(0,6^2 + 0,08^2) = 0,1 \text{ м}$	—

КАРТА-ПЛАН ТЕРРИТОРИИ

Сведения об уточняемых земельных участках

553	—	—	340481,16	2158451,28	Метод спутниковых геодезических измерений (определений)	$Mt = \text{SQRT}(M1^2+M2^2) = \text{SQRT}(0,6^2+0,08^2) = 0,1 \text{ м}$	—
552	—	—	340486,50	2158437,94	Метод спутниковых геодезических измерений (определений)	$Mt = \text{SQRT}(M1^2+M2^2) = \text{SQRT}(0,6^2+0,08^2) = 0,1 \text{ м}$	—
н636У	—	—	340495,37	2158409,58	Метод спутниковых геодезических измерений (определений)	$Mt = \text{SQRT}(0,07^2+0,07^2) = 0,1 \text{ м}$	-
н134У	—	—	340518,73	2158417,03	Метод спутниковых геодезических измерений (определений)	$Mt = \text{SQRT}(0,07^2+0,07^2) = 0,1 \text{ м}$	-
18:17:088002:12(2)							
н637У	—	—	340497,11	2158497,50	Метод спутниковых геодезических измерений (определений)	$Mt = \text{SQRT}(0,07^2+0,07^2) = 0,1 \text{ м}$	-
н642У	—	—	340486,87	2158543,34	Метод спутниковых геодезических измерений (определений)	$Mt = \text{SQRT}(0,07^2+0,07^2) = 0,1 \text{ м}$	-
н643У	—	—	340462,29	2158536,18	Метод спутниковых геодезических измерений (определений)	$Mt = \text{SQRT}(0,07^2+0,07^2) = 0,1 \text{ м}$	-
551	—	—	340466,61	2158511,25	—	—	—
550	—	—	340474,18	2158487,31	—	—	—
н644У	—	—	340480,57	2158491,80	Метод спутниковых геодезических измерений (определений)	$Mt = \text{SQRT}(0,07^2+0,07^2) = 0,1 \text{ м}$	-

КАРТА-ПЛАН ТЕРРИТОРИИ

Сведения об уточняемых земельных участках

н637У	—	—	340497,11	2158497,50	Метод спутниковых геодезических измерений (определений)	$Mt = \text{SQRT}(0.07^2 + 0.07^2) = 0.1 \text{ м}$	-
-------	---	---	-----------	------------	--	---	---

2. Сведения о частях границ уточняемого земельного участка с кадастровым номером 18:17:088002:12 :

Обозначение части границ		Горизонтальное проложение (S), м	Описание прохождения части границ	Сведения о согласовании местоположения границ(согласовано/спорное)
от т.	до т.			
1	2	3	4	5
18:17:088002:12(1)				
н134У	556	60,85	—	согласовано
556	н129У	0,73	—	согласовано
н129У	н130У	5,98	—	согласовано
н130У	н131У	5,41	—	согласовано
н131У	н132У	0,68	—	согласовано
н132У	н133У	3,00	—	согласовано
н133У	555	11,58	—	согласовано
555	554	10,43	—	согласовано
554	553	7,03	—	согласовано
553	552	14,37	—	согласовано
552	н636У	29,71	—	согласовано
н636У	н134У	24,52	—	согласовано
18:17:088002:12(2)				
н637У	н642У	46,97	—	согласовано
н642У	н643У	25,60	—	согласовано
н643У	551	25,30	—	согласовано
551	550	25,11	—	согласовано
550	н644У	7,81	—	согласовано
н644У	н637У	17,49	—	согласовано

3. Сведения о характеристиках уточняемого земельного участка с кадастровым номером 18:17:088002:12 :

№ п/п	Наименование характеристик земельного участка	Значение характеристики
1	2	3
1.	Адрес земельного участка	Удмуртская Республика, р-н Можгинский, ст. Сардан, ул. Советская, з/у 84

КАРТА-ПЛАН ТЕРРИТОРИИ

Сведения об уточняемых земельных участках

1	2	3
1.1.	Сведения о местоположении земельного участка (при отсутствии адреса) в структурированном в соответствии с федеральной информационной адресной системой виде	—
1.2.	Дополнительные сведения о местоположении земельного участка	—
2.	Площадь земельного участка ± величина погрешности определения(вычисления) площади ($P \pm \Delta P$), м ²	2790±18 (1) 1545,84±13,76; (2) 1244,64±12,35
3.	Формула, примененная для вычисления предельной погрешности определения площади земельного участка, с подставленными значениями и итоговые (вычисленные) значения (ΔP), м ²	$\Delta P = 3,5 \cdot M_t \cdot \sqrt{P_{\text{ДОК}}} = 3,5 \cdot 0,10 \cdot \sqrt{2790} = 18$ (1) $\Delta P = 3,5 \cdot M_t \cdot \sqrt{P_{\text{ДОК}}} = 3,5 \cdot 0,10 \cdot \sqrt{1545,84} = 13,76;$ (2) $\Delta P = 3,5 \cdot M_t \cdot \sqrt{P_{\text{ДОК}}} = 3,5 \cdot 0,10 \cdot \sqrt{1244,64} = 12,35$
4.	Площадь земельного участка согласно сведениям Единого государственного реестра недвижимости ($P_{\text{кад}}$), м ²	2790
5.	Оценка расхождения P и $P_{\text{кад}}$ ($P - P_{\text{кад}}$), м ²	0
6.	Предельный минимальный и максимальный размеры земельного участка ($P_{\text{мин}}$ и $P_{\text{макс}}$), м ²	—
7.	Вид (виды) разрешенного использования	ведение личного подсобного х-ва
7.1.	Дополнительные сведения об использовании земельного участка	—
8.	Кадастровый или иной государственный учетный номер (инвентарный) здания, сооружения, объекта незавершенного строительства, расположенного на земельном участке	18:17:088002:333
9.	Сведения о земельных участках (землях общего пользования, территории общего пользования), посредством которых обеспечивается доступ	—
10.	Иные сведения	—

4. Пояснения к сведениям об уточняемом земельном участке с кадастровым номером 18:17:088002:12 :

1. —

1. Сведения о характерных точках границы уточняемого земельного участка с кадастровым номером 18:17:088002:17 :

КАРТА-ПЛАН ТЕРРИТОРИИ

Сведения об уточняемых земельных участках

Система координат МСК-18

Зона № 2

Обозначение характерных точек границ	Координаты, м				Метод определения координат	Формулы, примененные для расчета средней квадратической погрешности определения координат характерных точек границ (M_t), с подставленными в такие формулы значениями и итоговые (вычисленные) значения M_t , м	Описание закрепления точки
	содержатся в Едином государственном реестре недвижимости		определены в результате выполнения комплексных кадастровых работ				
	X	Y	X	Y			
1	2	3	4	5	6	7	8
н135У	—	—	341154,50	2158589,12	Метод спутниковых геодезических измерений (определений)	$M_t = \text{SQRT}(M_1^2 + M_2^2) = \text{SQRT}(0,6^2 + 0,08^2) = 0,1 \text{ м}$	-
н136У	—	—	341170,27	2158594,23	Метод спутниковых геодезических измерений (определений)	$M_t = \text{SQRT}(M_1^2 + M_2^2) = \text{SQRT}(0,6^2 + 0,08^2) = 0,1 \text{ м}$	-
н137У	—	—	341155,31	2158646,49	Метод спутниковых геодезических измерений (определений)	$M_t = \text{SQRT}(M_1^2 + M_2^2) = \text{SQRT}(0,6^2 + 0,08^2) = 0,1 \text{ м}$	-
н138У	—	—	341142,20	2158690,06	Метод спутниковых геодезических измерений (определений)	$M_t = \text{SQRT}(M_1^2 + M_2^2) = \text{SQRT}(0,6^2 + 0,08^2) = 0,1 \text{ м}$	-
н139У	—	—	341139,94	2158689,54	Метод спутниковых геодезических измерений (определений)	$M_t = \text{SQRT}(M_1^2 + M_2^2) = \text{SQRT}(0,6^2 + 0,08^2) = 0,1 \text{ м}$	-
н140У	—	—	341118,85	2158682,41	Метод спутниковых геодезических измерений (определений)	$M_t = \text{SQRT}(M_1^2 + M_2^2) = \text{SQRT}(0,6^2 + 0,08^2) = 0,1 \text{ м}$	-

КАРТА-ПЛАН ТЕРРИТОРИИ

Сведения об уточняемых земельных участках

н141У	—	—	341127,57	2158655,38	Метод спутниковых геодезических измерений (определений)	$Mt = \sqrt{M1^2 + M2^2} = \sqrt{0,6^2 + 0,08^2} = 0,1 \text{ м}$	-
н142У	—	—	341134,73	2158657,47	Метод спутниковых геодезических измерений (определений)	$Mt = \sqrt{M1^2 + M2^2} = \sqrt{0,6^2 + 0,08^2} = 0,1 \text{ м}$	-
н143У	—	—	341138,17	2158642,89	Метод спутниковых геодезических измерений (определений)	$Mt = \sqrt{M1^2 + M2^2} = \sqrt{0,6^2 + 0,08^2} = 0,1 \text{ м}$	-
н144У	—	—	341140,11	2158637,65	Метод спутниковых геодезических измерений (определений)	$Mt = \sqrt{M1^2 + M2^2} = \sqrt{0,6^2 + 0,08^2} = 0,1 \text{ м}$	-
н145У	—	—	341141,94	2158632,68	Метод спутниковых геодезических измерений (определений)	$Mt = \sqrt{M1^2 + M2^2} = \sqrt{0,6^2 + 0,08^2} = 0,1 \text{ м}$	-
н135У	—	—	341154,50	2158589,12	Метод спутниковых геодезических измерений (определений)	$Mt = \sqrt{M1^2 + M2^2} = \sqrt{0,6^2 + 0,08^2} = 0,1 \text{ м}$	-

2. Сведения о частях границ уточняемого земельного участка с кадастровым номером 18:17:088002:17 :

Обозначение части границ		Горизонтальное проложение (S), м	Описание прохождения части границ	Сведения о согласовании местоположения границ (согласовано/спорное)
от т.	до т.			
1	2	3	4	5
н135У	н136У	16,58	—	согласовано
н136У	н137У	54,36	—	согласовано
н137У	н138У	45,50	—	согласовано
н138У	н139У	2,32	—	согласовано
н139У	н140У	22,26	—	согласовано
н140У	н141У	28,40	—	согласовано
н141У	н142У	7,46	—	согласовано

КАРТА-ПЛАН ТЕРРИТОРИИ
Сведения об уточняемых земельных участках

н142У	н143У	14,98	—	согласовано
н143У	н144У	5,59	—	согласовано
н144У	н145У	5,30	—	согласовано
н145У	н135У	45,33	—	согласовано

3. Сведения о характеристиках уточняемого земельного участка с кадастровым номером 18:17:088002:17 :

№ п/п	Наименование характеристик земельного участка	Значение характеристики
1	2	3
1.	Адрес земельного участка	Удмуртская Республика, р-н Можгинский, ст. Сардан, ул. Советская, з/у 26
1.1.	Сведения о местоположении земельного участка (при отсутствии адреса) в структурированном в соответствии с федеральной информационной адресной системой виде	—
1.2.	Дополнительные сведения о местоположении земельного участка	—
2.	Площадь земельного участка ± величина погрешности определения(вычисления) площади ($P \pm \Delta P$), м ²	1890±15
3.	Формула, примененная для вычисления предельной погрешности определения площади земельного участка, с подставленными значениями и итоговые (вычисленные) значения (ΔP), м ²	$\Delta P = 3,5 \cdot M_t \cdot \sqrt{P_{\text{док}}} = 3,5 \cdot 0,10 \cdot \sqrt{1890} = 15$
4.	Площадь земельного участка согласно сведениям Единого государственного реестра недвижимости ($P_{\text{кад}}$), м ²	1890
5.	Оценка расхождения P и $P_{\text{кад}}$ ($P - P_{\text{кад}}$), м ²	0
6.	Предельный минимальный и максимальный размеры земельного участка ($P_{\text{мин}}$ и $P_{\text{макс}}$), м ²	—
7.	Вид (виды) разрешенного использования	ведение личного подсобного х-ва
7.1.	Дополнительные сведения об использовании земельного участка	—
8.	Кадастровый или иной государственный учетный номер (инвентарный) здания, сооружения, объекта незавершенного строительства, расположенного на земельном участке	18:17:088002:618
9.	Сведения о земельных участках (землях общего пользования, территории общего пользования), посредством которых обеспечивается доступ	—
10.	Иные сведения	—

4. Пояснения к сведениям об уточняемом земельном участке с кадастровым номером 18:17:088002:17 :

1.	—
----	---

КАРТА-ПЛАН ТЕРРИТОРИИ

Сведения об уточняемых земельных участках

1. Сведения о характерных точках границы уточняемого земельного участка с кадастровым номером 18:17:088002:20 :

Система координат МСК-18

Зона № 2

Обозначение характерных точек границ	Координаты, м				Метод определения координат	Формулы, примененные для расчета средней квадратической погрешности определения координат характерных точек границ (M_t), с подставленными в такие формулы значениями и итоговые (вычисленные) значения M_t , м	Описание закрепления точки
	содержатся в Едином государственном реестре недвижимости		определены в результате выполнения комплексных кадастровых работ				
	X	Y	X	Y			
1	2	3	4	5	6	7	8
н151У	—	—	341250,53	2158592,53	Метод спутниковых геодезических измерений (определений)	$M_t = \text{SQRT}(M_1^2 + M_2^2) =$ $\text{SQRT}(0,6^2 + 0,08^2) = 0,1 \text{ м}$	-
н152У	—	—	341246,49	2158647,85	Метод спутниковых геодезических измерений (определений)	$M_t = \text{SQRT}(M_1^2 + M_2^2) =$ $\text{SQRT}(0,6^2 + 0,08^2) = 0,1 \text{ м}$	-
н153У	—	—	341242,84	2158647,43	Метод спутниковых геодезических измерений (определений)	$M_t = \text{SQRT}(M_1^2 + M_2^2) =$ $\text{SQRT}(0,6^2 + 0,08^2) = 0,1 \text{ м}$	-
н154У	—	—	341240,63	2158659,81	Метод спутниковых геодезических измерений (определений)	$M_t = \text{SQRT}(M_1^2 + M_2^2) =$ $\text{SQRT}(0,6^2 + 0,08^2) = 0,1 \text{ м}$	-
н155У	—	—	341239,56	2158668,89	Метод спутниковых геодезических измерений (определений)	$M_t = \text{SQRT}(M_1^2 + M_2^2) =$ $\text{SQRT}(0,6^2 + 0,08^2) = 0,1 \text{ м}$	-
н156У	—	—	341236,49	2158681,63	Метод спутниковых геодезических	$M_t = \text{SQRT}(M_1^2 + M_2^2) =$ $\text{SQRT}(0,6^2 + 0,08^2) = 0,1 \text{ м}$	-

КАРТА-ПЛАН ТЕРРИТОРИИ

Сведения об уточняемых земельных участках

					измерений (определений)		
н157У	—	—	341234,89	2158697,97	Метод спутниковых геодезических измерений (определений)	$Mt = \text{SQRT}(M1^2 + M2^2) = \text{SQRT}(0,6^2 + 0,08^2) = 0,1 \text{ м}$	-
н158У	—	—	341205,76	2158696,60	Метод спутниковых геодезических измерений (определений)	$Mt = \text{SQRT}(0,07^2 + 0,07^2) = 0,1 \text{ м}$	-
н115У	—	—	341205,94	2158695,63	Метод спутниковых геодезических измерений (определений)	$Mt = \text{SQRT}(M1^2 + M2^2) = \text{SQRT}(0,6^2 + 0,08^2) = 0,1 \text{ м}$	-
н114У	—	—	341207,16	2158678,88	Метод спутниковых геодезических измерений (определений)	$Mt = \text{SQRT}(M1^2 + M2^2) = \text{SQRT}(0,6^2 + 0,08^2) = 0,1 \text{ м}$	-
н113У	—	—	341208,53	2158666,62	Метод спутниковых геодезических измерений (определений)	$Mt = \text{SQRT}(M1^2 + M2^2) = \text{SQRT}(0,6^2 + 0,08^2) = 0,1 \text{ м}$	-
н112У	—	—	341214,73	2158631,31	Метод спутниковых геодезических измерений (определений)	$Mt = \text{SQRT}(M1^2 + M2^2) = \text{SQRT}(0,6^2 + 0,08^2) = 0,1 \text{ м}$	-
н63У	—	—	341222,06	2158589,58	Метод спутниковых геодезических измерений (определений)	$Mt = \text{SQRT}(M1^2 + M2^2) = \text{SQRT}(0,6^2 + 0,08^2) = 0,1 \text{ м}$	-
н151У	—	—	341250,53	2158592,53	Метод спутниковых геодезических измерений (определений)	$Mt = \text{SQRT}(M1^2 + M2^2) = \text{SQRT}(0,6^2 + 0,08^2) = 0,1 \text{ м}$	-

КАРТА-ПЛАН ТЕРРИТОРИИ
Сведения об уточняемых земельных участках

2. Сведения о частях границ уточняемого земельного участка с кадастровым номером 18:17:088002:20 :

Обозначение части границ		Горизонтальное проложение (S), м	Описание прохождения части границ	Сведения о согласовании местоположения границ(согласовано/спорное)
от т.	до т.			
1	2	3	4	5
н151У	н152У	55,47	—	согласовано
н152У	н153У	3,67	—	согласовано
н153У	н154У	12,58	—	согласовано
н154У	н155У	9,14	—	согласовано
н155У	н156У	13,10	—	согласовано
н156У	н157У	16,42	—	согласовано
н157У	н158У	29,16	—	согласовано
н158У	н115У	0,99	—	согласовано
н115У	н114У	16,79	—	согласовано
н114У	н113У	12,34	—	согласовано
н113У	н112У	35,85	—	согласовано
н112У	н63У	42,37	—	согласовано
н63У	н151У	28,62	—	согласовано

3. Сведения о характеристиках уточняемого земельного участка с кадастровым номером 18:17:088002:20 :

№ п/п	Наименование характеристик земельного участка	Значение характеристики
1	2	3
1.	Адрес земельного участка	Удмуртская Республика, р-н Можгинский, ст. Сардан, ул. Советская, з/у 22
1.1.	Сведения о местоположении земельного участка (при отсутствии адреса) в структурированном в соответствии с федеральной информационной адресной системой виде	—
1.2.	Дополнительные сведения о местоположении земельного участка	—
2.	Площадь земельного участка ± величина погрешности определения(вычисления) площади ($P \pm \Delta P$), м ²	3303±20
3.	Формула, примененная для вычисления предельной погрешности определения площади земельного участка, с подставленными значениями и итоговые (вычисленные) значения (ΔP), м ²	$\Delta P = 3,5 \cdot M_t \cdot \sqrt{P_{\text{док}}} = 3,5 \cdot 0,10 \cdot \sqrt{3270} = 20$
4.	Площадь земельного участка согласно сведениям Единого государственного реестра недвижимости ($P_{\text{кад}}$), м ²	3270
5.	Оценка расхождения P и $P_{\text{кад}}$ ($P - P_{\text{кад}}$), м ²	33

КАРТА-ПЛАН ТЕРРИТОРИИ

Сведения об уточняемых земельных участках

1	2	3
6.	Предельный минимальный и максимальный размеры земельного участка (Р_{мин} и Р_{макс}), м ²	—
7.	Вид (виды) разрешенного использования	ведение личного подсобного х-ва
7.1.	Дополнительные сведения об использовании земельного участка	—
8.	Кадастровый или иной государственный учетный номер (инвентарный) здания, сооружения, объекта незавершенного строительства, расположенного на земельном участке	18:17:088002:296
9.	Сведения о земельных участках (землях общего пользования, территории общего пользования), посредством которых обеспечивается доступ	—
10.	Иные сведения	—

4. Пояснения к сведениям об уточняемом земельном участке с кадастровым номером 18:17:088002:20 :

1.	—
----	---

1. Сведения о характерных точках границы уточняемого земельного участка с кадастровым номером 18:17:088002:21 :

Система координат МСК-18

Зона № 2

Обозначение характерных точек границ	Координаты, м				Метод определения координат	Формулы, примененные для расчета средней квадратической погрешности определения координат характерных точек границ (M_t), с подставленными в такие формулы значениями и итоговые (вычисленные) значения M_t , м	Описание закрепления точки
	содержатся в Едином государственном реестре недвижимости		определены в результате выполнения комплексных кадастровых работ				
	X	Y	X	Y			
1	2	3	4	5	6	7	8
n161Y	—	—	341484,24	2158675,88	Метод спутниковых геодезических измерений (определений)	$M_t = \text{SQRT}(M_1^2 + M_2^2) =$ $\text{SQRT}(0,6^2 + 0,08^2) = 0,1 \text{ м}$	-
n162Y	—	—	341506,49	2158680,95	Метод спутниковых геодезических измерений (определений)	$M_t = \text{SQRT}(M_1^2 + M_2^2) =$ $\text{SQRT}(0,6^2 + 0,08^2) = 0,1 \text{ м}$	-

КАРТА-ПЛАН ТЕРРИТОРИИ

Сведения об уточняемых земельных участках

н163У	—	—	341506,61	2158698,61	Метод спутниковых геодезических измерений (определений)	$Mt = \sqrt{M1^2 + M2^2} = \sqrt{0,6^2 + 0,08^2} = 0,1 \text{ м}$	-
н164У	—	—	341498,57	2158700,90	Метод спутниковых геодезических измерений (определений)	$Mt = \sqrt{M1^2 + M2^2} = \sqrt{0,6^2 + 0,08^2} = 0,1 \text{ м}$	-
н165У	—	—	341475,68	2158700,57	Метод спутниковых геодезических измерений (определений)	$Mt = \sqrt{M1^2 + M2^2} = \sqrt{0,6^2 + 0,08^2} = 0,1 \text{ м}$	-
н166У	—	—	341475,99	2158693,47	Метод спутниковых геодезических измерений (определений)	$Mt = \sqrt{M1^2 + M2^2} = \sqrt{0,6^2 + 0,08^2} = 0,1 \text{ м}$	-
н167У	—	—	341476,57	2158681,54	Метод спутниковых геодезических измерений (определений)	$Mt = \sqrt{M1^2 + M2^2} = \sqrt{0,6^2 + 0,08^2} = 0,1 \text{ м}$	-
н168У	—	—	341476,82	2158676,70	Метод спутниковых геодезических измерений (определений)	$Mt = \sqrt{M1^2 + M2^2} = \sqrt{0,6^2 + 0,08^2} = 0,1 \text{ м}$	-
н161У	—	—	341484,24	2158675,88	Метод спутниковых геодезических измерений (определений)	$Mt = \sqrt{M1^2 + M2^2} = \sqrt{0,6^2 + 0,08^2} = 0,1 \text{ м}$	-

2. Сведения о частях границ уточняемого земельного участка с кадастровым номером 18:17:088002:21 :

Обозначение части границ		Горизонтальное проложение (S), м	Описание прохождения части границ	Сведения о согласовании местоположения границ (согласовано/спорное)
от т.	до т.			
1	2	3	4	5
н161У	н162У	22,82	—	согласовано
н162У	н163У	17,66	—	согласовано
н163У	н164У	8,36	—	согласовано

КАРТА-ПЛАН ТЕРРИТОРИИ
Сведения об уточняемых земельных участках

н164У	н165У	22,89	—	согласовано
н165У	н166У	7,11	—	согласовано
н166У	н167У	11,94	—	согласовано
н167У	н168У	4,85	—	согласовано
н168У	н161У	7,47	—	согласовано

3. Сведения о характеристиках уточняемого земельного участка с кадастровым номером 18:17:088002:21 :

№ п/п	Наименование характеристик земельного участка	Значение характеристики
1	2	3
1.	Адрес земельного участка	Удмуртская Республика, р-н Можгинский, ст. Сардан, ул. Советская, з/у 2
1.1.	Сведения о местоположении земельного участка (при отсутствии адреса) в структурированном в соответствии с федеральной информационной адресной системой виде	—
1.2.	Дополнительные сведения о местоположении земельного участка	—
2.	Площадь земельного участка ± величина погрешности определения(вычисления) площади ($P \pm \Delta P$), м ²	686±8
3.	Формула, примененная для вычисления предельной погрешности определения площади земельного участка, с подставленными значениями и итоговые (вычисленные) значения (ΔP), м ²	$\Delta P = 3,5 \cdot M_t \cdot \sqrt{P_{\text{док}}} = 3,5 \cdot 0,10 \cdot \sqrt{518} = 8$
4.	Площадь земельного участка согласно сведениям Единого государственного реестра недвижимости ($P_{\text{кад}}$), м ²	518
5.	Оценка расхождения P и $P_{\text{кад}}$ ($P - P_{\text{кад}}$), м ²	168
6.	Предельный минимальный и максимальный размеры земельного участка ($P_{\text{мин}}$ и $P_{\text{макс}}$), м ²	—
7.	Вид (виды) разрешенного использования	Ведение личного подсобного хозяйства
7.1.	Дополнительные сведения об использовании земельного участка	—
8.	Кадастровый или иной государственный учетный номер (инвентарный) здания, сооружения, объекта незавершенного строительства, расположенного на земельном участке	18:17:088002:304
9.	Сведения о земельных участках (землях общего пользования, территории общего пользования), посредством которых обеспечивается доступ	—
10.	Иные сведения	—

4. Пояснения к сведениям об уточняемом земельном участке с кадастровым номером 18:17:088002:21 :

1.	—
----	---

КАРТА-ПЛАН ТЕРРИТОРИИ

Сведения об уточняемых земельных участках

1. Сведения о характерных точках границы уточняемого земельного участка с кадастровым номером 18:17:088002:22 :

Система координат МСК-18

Зона № 2

Обозначение характерных точек границ	Координаты, м				Метод определения координат	Формулы, примененные для расчета средней квадратической погрешности определения координат характерных точек границ (M_t), с подставленными в такие формулы значениями и итоговые (вычисленные) значения M_t , м	Описание закрепления точки
	содержатся в Едином государственном реестре недвижимости		определены в результате выполнения комплексных кадастровых работ				
	X	Y	X	Y			
1	2	3	4	5	6	7	8
18:17:088002:22(1)							
н170У	—	—	341020,13	2158564,55	Метод спутниковых геодезических измерений (определений)	$M_t = \text{SQRT}(0,07^2+0,07^2) = 0,1 \text{ м}$	-
н81У	—	—	341041,67	2158572,35	Метод спутниковых геодезических измерений (определений)	$M_t = \text{SQRT}(M1^2+M2^2) =$ $\text{SQRT}(0,6^2+0,08^2) = 0,1 \text{ м}$	-
н80У	—	—	341029,56	2158612,49	Метод спутниковых геодезических измерений (определений)	$M_t = \text{SQRT}(M1^2+M2^2) =$ $\text{SQRT}(0,6^2+0,08^2) = 0,1 \text{ м}$	-
н79У	—	—	341023,78	2158630,24	Метод спутниковых геодезических измерений (определений)	$M_t = \text{SQRT}(M1^2+M2^2) =$ $\text{SQRT}(0,6^2+0,08^2) = 0,1 \text{ м}$	-
н78У	—	—	341017,63	2158648,41	Метод спутниковых геодезических измерений (определений)	$M_t = \text{SQRT}(M1^2+M2^2) =$ $\text{SQRT}(0,6^2+0,08^2) = 0,1 \text{ м}$	-
н171У	—	—	341015,85	2158648,16	Метод спутниковых геодезических	$M_t = \text{SQRT}(0,07^2+0,07^2) = 0,1 \text{ м}$	-

КАРТА-ПЛАН ТЕРРИТОРИИ

Сведения об уточняемых земельных участках

					измерений (определений)		
н172У	—	—	341010,23	2158646,22	Метод спутниковых геодезических измерений (определений)	$Mt = \text{SQRT}(0.07^2 + 0.07^2) = 0.1 \text{ м}$	-
н173У	—	—	341004,33	2158643,80	Метод спутниковых геодезических измерений (определений)	$Mt = \text{SQRT}(0.07^2 + 0.07^2) = 0.1 \text{ м}$	-
н174У	—	—	340997,42	2158641,43	Метод спутниковых геодезических измерений (определений)	$Mt = \text{SQRT}(M1^2 + M2^2) =$ $\text{SQRT}(0,6^2 + 0,08^2) = 0,1 \text{ м}$	-
н175У	—	—	341004,17	2158620,38	Метод спутниковых геодезических измерений (определений)	$Mt = \text{SQRT}(M1^2 + M2^2) =$ $\text{SQRT}(0,6^2 + 0,08^2) = 0,1 \text{ м}$	-
н176У	—	—	341008,12	2158605,62	Метод спутниковых геодезических измерений (определений)	$Mt = \text{SQRT}(M1^2 + M2^2) =$ $\text{SQRT}(0,6^2 + 0,08^2) = 0,1 \text{ м}$	-
н170У	—	—	341020,13	2158564,55	Метод спутниковых геодезических измерений (определений)	$Mt = \text{SQRT}(0.07^2 + 0.07^2) = 0.1 \text{ м}$	-
18:17:088002:22(2)							
н218У	—	—	340996,33	2158659,37	Метод спутниковых геодезических измерений (определений)	$Mt = \text{SQRT}(M1^2 + M2^2) =$ $\text{SQRT}(0,6^2 + 0,08^2) = 0,1 \text{ м}$	-
н546У	—	—	341003,39	2158661,38	Метод спутниковых геодезических измерений (определений)	$Mt = \text{SQRT}(0.07^2 + 0.07^2) = 0.1 \text{ м}$	-

КАРТА-ПЛАН ТЕРРИТОРИИ

Сведения об уточняемых земельных участках

н633У	—	—	341006,65	2158662,61	Метод спутниковых геодезических измерений (определений)	$Mt = \text{SQRT}(0.07^2 + 0.07^2) = 0.1 \text{ м}$	-
н66У	—	—	341016,48	2158667,01	Метод спутниковых геодезических измерений (определений)	$Mt = \text{SQRT}(M1^2 + M2^2) = \text{SQRT}(0,6^2 + 0,08^2) = 0,1 \text{ м}$	-
н71У	—	—	341016,06	2158668,50	Метод спутниковых геодезических измерений (определений)	$Mt = \text{SQRT}(M1^2 + M2^2) = \text{SQRT}(0,6^2 + 0,08^2) = 0,1 \text{ м}$	-
н70У	—	—	341006,04	2158758,33	Метод спутниковых геодезических измерений (определений)	$Mt = \text{SQRT}(M1^2 + M2^2) = \text{SQRT}(0,6^2 + 0,08^2) = 0,1 \text{ м}$	-
н634У	—	—	340987,00	2158753,44	Метод спутниковых геодезических измерений (определений)	$Mt = \text{SQRT}(0.07^2 + 0.07^2) = 0.1 \text{ м}$	-
н635У	—	—	340987,52	2158749,34	Метод спутниковых геодезических измерений (определений)	$Mt = \text{SQRT}(0.07^2 + 0.07^2) = 0.1 \text{ м}$	-
н222У	—	—	340987,23	2158747,76	Метод спутниковых геодезических измерений (определений)	$Mt = \text{SQRT}(M1^2 + M2^2) = \text{SQRT}(0,6^2 + 0,08^2) = 0,1 \text{ м}$	-
н221У	—	—	340989,78	2158721,87	Метод спутниковых геодезических измерений (определений)	$Mt = \text{SQRT}(M1^2 + M2^2) = \text{SQRT}(0,6^2 + 0,08^2) = 0,1 \text{ м}$	-
н220У	—	—	340993,44	2158683,48	Метод спутниковых геодезических измерений (определений)	$Mt = \text{SQRT}(M1^2 + M2^2) = \text{SQRT}(0,6^2 + 0,08^2) = 0,1 \text{ м}$	-

КАРТА-ПЛАН ТЕРРИТОРИИ

Сведения об уточняемых земельных участках

н219У	—	—	340994,04	2158667,23	Метод спутниковых геодезических измерений (определений)	$Mt = \sqrt{M1^2 + M2^2} = \sqrt{0,6^2 + 0,08^2} = 0,1 \text{ м}$	-
н218У	—	—	340996,33	2158659,37	Метод спутниковых геодезических измерений (определений)	$Mt = \sqrt{M1^2 + M2^2} = \sqrt{0,6^2 + 0,08^2} = 0,1 \text{ м}$	-
724	—	—	341011,10	2158664,80	—	—	—
725	—	—	341011,10	2158664,97	—	—	—
726	—	—	341010,93	2158664,97	—	—	—
723	—	—	341010,93	2158664,80	—	—	—
724	—	—	341011,10	2158664,80	—	—	—

2. Сведения о частях границ уточняемого земельного участка с кадастровым номером 18:17:088002:22 :

Обозначение части границ		Горизонтальное проложение (S), м	Описание прохождения части границ	Сведения о согласовании местоположения границ (согласовано/спорное)
от т.	до т.			
1	2	3	4	5
18:17:088002:22(1)				
н170У	н81У	22,91	—	согласовано
н81У	н80У	41,93	—	согласовано
н80У	н79У	18,67	—	согласовано
н79У	н78У	19,18	—	согласовано
н78У	н171У	1,80	—	согласовано
н171У	н172У	5,95	—	согласовано
н172У	н173У	6,38	—	согласовано
н173У	н174У	7,31	—	согласовано
н174У	н175У	22,11	—	согласовано
н175У	н176У	15,28	—	согласовано
н176У	н170У	42,79	—	согласовано
18:17:088002:22(2)				
н218У	н546У	7,34	—	согласовано
н546У	н633У	3,48	—	согласовано
н633У	н66У	10,77	—	согласовано

КАРТА-ПЛАН ТЕРРИТОРИИ

Сведения об уточняемых земельных участках

н66У	н71У	1,55	—	согласовано
н71У	н70У	90,39	—	согласовано
н70У	н634У	19,66	—	согласовано
н634У	н635У	4,13	—	согласовано
н635У	н222У	1,61	—	согласовано
н222У	н221У	26,02	—	согласовано
н221У	н220У	38,56	—	согласовано
н220У	н219У	16,26	—	согласовано
н219У	н218У	8,19	—	согласовано
724	725	0,17	—	согласовано
725	726	0,17	—	согласовано
726	723	0,17	—	согласовано
723	724	0,17	—	согласовано

3. Сведения о характеристиках уточняемого земельного участка с кадастровым номером 18:17:088002:22 :

№ п/п	Наименование характеристик земельного участка	Значение характеристики
1	2	3
1.	Адрес земельного участка	Удмуртская Республика, р-н Можгинский, ст. Сардан, ул. Советская, з/у 38
1.1.	Сведения о местоположении земельного участка (при отсутствии адреса) в структурированном в соответствии с федеральной информационной адресной системой виде	—
1.2.	Дополнительные сведения о местоположении земельного участка	—
2.	Площадь земельного участка ± величина погрешности определения (вычисления) площади ($P \pm \Delta P$), м ²	3706±20 (1) 1783,49±14,78; (2) 1922,08±15,34
3.	Формула, примененная для вычисления предельной погрешности определения площади земельного участка, с подставленными значениями и итоговые (вычисленные) значения (ΔP), м ²	$\Delta P = 3,5 \cdot M_t \cdot \sqrt{P_{\text{док}}} = 3,5 \cdot 0,10 \cdot \sqrt{3172} = 20$ (1) $\Delta P = 3,5 \cdot M_t \cdot \sqrt{P_{\text{док}}} = 3,5 \cdot 0,10 \cdot \sqrt{1783,49} = 14,78$; (2) $\Delta P = 3,5 \cdot M_t \cdot \sqrt{P_{\text{док}}} = 3,5 \cdot 0,10 \cdot \sqrt{1922,08} = 15,34$
4.	Площадь земельного участка согласно сведениям Единого государственного реестра недвижимости ($P_{\text{кад}}$), м ²	3172
5.	Оценка расхождения P и $P_{\text{кад}}$ ($P - P_{\text{кад}}$), м ²	534
6.	Предельный минимальный и максимальный размеры земельного участка ($P_{\text{мин}}$ и $P_{\text{макс}}$), м ²	—

КАРТА-ПЛАН ТЕРРИТОРИИ

Сведения об уточняемых земельных участках

1	2	3
7.	Вид (виды) разрешенного использования	Ведение личного подсобного хозяйства
7.1.	Дополнительные сведения об использовании земельного участка	—
8.	Кадастровый или иной государственный учетный номер (инвентарный) здания, сооружения, объекта незавершенного строительства, расположенного на земельном участке	18:17:088002:330
9.	Сведения о земельных участках (землях общего пользования, территории общего пользования), посредством которых обеспечивается доступ	—
10.	Иные сведения	—

4. Пояснения к сведениям об уточняемом земельном участке с кадастровым номером 18:17:088002:22 :

1. —

1. Сведения о характерных точках границы уточняемого земельного участка с кадастровым номером 18:17:088002:28 :

Система координат МСК-18

Зона № 2

Обозначение характерных точек границ	Координаты, м				Метод определения координат	Формулы, примененные для расчета средней квадратической погрешности определения координат характерных точек границ (M_t), с подставленными в такие формулы значениями и итоговые (вычисленные) значения M_t , м	Описание закрепления точки
	содержатся в Едином государственном реестре недвижимости		определены в результате выполнения комплексных кадастровых работ				
	X	Y	X	Y			
1	2	3	4	5	6	7	8
18:17:088002:28(1)							
н202У	—	—	341213,80	2158445,15	Метод спутниковых геодезических измерений (определений)	$M_t = \text{SQRT}(M_1^2 + M_2^2) =$ $\text{SQRT}(0,6^2 + 0,08^2) = 0,1 \text{ м}$	-
н203У	—	—	341220,49	2158452,42	Метод спутниковых геодезических измерений (определений)	$M_t = \text{SQRT}(M_1^2 + M_2^2) =$ $\text{SQRT}(0,6^2 + 0,08^2) = 0,1 \text{ м}$	-
н204У	—	—	341211,42	2158462,87	Метод спутниковых геодезических	$M_t = \text{SQRT}(M_1^2 + M_2^2) =$ $\text{SQRT}(0,6^2 + 0,08^2) = 0,1 \text{ м}$	-

КАРТА-ПЛАН ТЕРРИТОРИИ

Сведения об уточняемых земельных участках

					измерений (определений)		
н205У	—	—	341175,93	2158501,85	Метод спутниковых геодезических измерений (определений)	$Mt = \sqrt{M1^2 + M2^2} = \sqrt{0,6^2 + 0,08^2} = 0,1 \text{ м}$	-
н206У	—	—	341159,31	2158485,03	Метод спутниковых геодезических измерений (определений)	$Mt = \sqrt{M1^2 + M2^2} = \sqrt{0,6^2 + 0,08^2} = 0,1 \text{ м}$	-
3	—	—	341167,56	2158474,39	Метод спутниковых геодезических измерений (определений)	$Mt = \sqrt{M1^2 + M2^2} = \sqrt{0,6^2 + 0,08^2} = 0,1 \text{ м}$	—
2	—	—	341202,43	2158433,66	Метод спутниковых геодезических измерений (определений)	$Mt = \sqrt{M1^2 + M2^2} = \sqrt{0,6^2 + 0,08^2} = 0,1 \text{ м}$	—
н207У	—	—	341203,85	2158434,38	Метод спутниковых геодезических измерений (определений)	$Mt = \sqrt{M1^2 + M2^2} = \sqrt{0,6^2 + 0,08^2} = 0,1 \text{ м}$	-
н202У	—	—	341213,80	2158445,15	Метод спутниковых геодезических измерений (определений)	$Mt = \sqrt{M1^2 + M2^2} = \sqrt{0,6^2 + 0,08^2} = 0,1 \text{ м}$	-
18:17:088002:28(2)							
н194У	—	—	341244,70	2158419,57	Метод спутниковых геодезических измерений (определений)	$Mt = \sqrt{M1^2 + M2^2} = \sqrt{0,6^2 + 0,08^2} = 0,1 \text{ м}$	-
н195У	—	—	341247,67	2158422,68	Метод спутниковых геодезических измерений (определений)	$Mt = \sqrt{M1^2 + M2^2} = \sqrt{0,6^2 + 0,08^2} = 0,1 \text{ м}$	-

КАРТА-ПЛАН ТЕРРИТОРИИ

Сведения об уточняемых земельных участках

н196У	—	—	341240,53	2158430,87	Метод спутниковых геодезических измерений (определений)	$Mt = \text{SQRT}(M1^2+M2^2) = \text{SQRT}(0,6^2+0,08^2) = 0,1 \text{ м}$	-
н197У	—	—	341230,89	2158440,10	Метод спутниковых геодезических измерений (определений)	$Mt = \text{SQRT}(M1^2+M2^2) = \text{SQRT}(0,6^2+0,08^2) = 0,1 \text{ м}$	-
н359У	—	—	341229,79	2158441,29	Метод спутниковых геодезических измерений (определений)	$Mt = \text{SQRT}(M1^2+M2^2) = \text{SQRT}(0,6^2+0,08^2) = 0,1 \text{ м}$	-
н200У	—	—	341220,37	2158431,00	Метод спутниковых геодезических измерений (определений)	$Mt = \text{SQRT}(0,07^2+0,07^2) = 0,1 \text{ м}$	-
н201У	—	—	341212,68	2158421,99	Метод спутниковых геодезических измерений (определений)	$Mt = \text{SQRT}(0,07^2+0,07^2) = 0,1 \text{ м}$	-
н198У	—	—	341214,60	2158420,09	Метод спутниковых геодезических измерений (определений)	$Mt = \text{SQRT}(M1^2+M2^2) = \text{SQRT}(0,6^2+0,08^2) = 0,1 \text{ м}$	-
н36У	—	—	341215,31	2158419,13	Метод спутниковых геодезических измерений (определений)	$Mt = \text{SQRT}(M1^2+M2^2) = \text{SQRT}(0,6^2+0,08^2) = 0,1 \text{ м}$	-
н35У	—	—	341222,14	2158411,68	Метод спутниковых геодезических измерений (определений)	$Mt = \text{SQRT}(M1^2+M2^2) = \text{SQRT}(0,6^2+0,08^2) = 0,1 \text{ м}$	-
н34У	—	—	341228,42	2158405,08	Метод спутниковых геодезических измерений (определений)	$Mt = \text{SQRT}(M1^2+M2^2) = \text{SQRT}(0,6^2+0,08^2) = 0,1 \text{ м}$	-

КАРТА-ПЛАН ТЕРРИТОРИИ

Сведения об уточняемых земельных участках

н199У	—	—	341231,17	2158408,93	Метод спутниковых геодезических измерений (определений)	$Mt = \sqrt{M1^2 + M2^2} = \sqrt{0,6^2 + 0,08^2} = 0,1 \text{ м}$	-
н194У	—	—	341244,70	2158419,57	Метод спутниковых геодезических измерений (определений)	$Mt = \sqrt{M1^2 + M2^2} = \sqrt{0,6^2 + 0,08^2} = 0,1 \text{ м}$	-

2. Сведения о частях границ уточняемого земельного участка с кадастровым номером 18:17:088002:28 :

Обозначение части границ		Горизонтальное проложение (S), м	Описание прохождения части границ	Сведения о согласовании местоположения границ(согласовано/спорное)
от т.	до т.			
1	2	3	4	5
18:17:088002:28(1)				
н202У	н203У	9,88	—	согласовано
н203У	н204У	13,84	—	согласовано
н204У	н205У	52,72	—	согласовано
н205У	н206У	23,65	—	согласовано
н206У	3	13,46	—	согласовано
3	2	53,62	—	согласовано
2	н207У	1,59	—	согласовано
н207У	н202У	14,66	—	согласовано
18:17:088002:28(2)				
н194У	н195У	4,30	—	согласовано
н195У	н196У	10,87	—	согласовано
н196У	н197У	13,35	—	согласовано
н197У	н359У	1,62	—	согласовано
н359У	н200У	13,95	—	согласовано
н200У	н201У	11,85	—	согласовано
н201У	н198У	2,70	—	согласовано
н198У	н36У	1,19	—	согласовано
н36У	н35У	10,11	—	согласовано
н35У	н34У	9,11	—	согласовано
н34У	н199У	4,73	—	согласовано
н199У	н194У	17,21	—	согласовано

КАРТА-ПЛАН ТЕРРИТОРИИ

Сведения об уточняемых земельных участках

3. Сведения о характеристиках уточняемого земельного участка с кадастровым номером 18:17:088002:28 :

№ п/п	Наименование характеристик земельного участка	Значение характеристики
1	2	3
1.	Адрес земельного участка	—
1.1.	Сведения о местоположении земельного участка (при отсутствии адреса) в структурированном в соответствии с федеральной информационной адресной системой виде	Удмуртская Республика, муниципальный округ Можгинский район, станция Сардан, улица Союзная, земельный участок 10
1.2.	Дополнительные сведения о местоположении земельного участка	—
2.	Площадь земельного участка ± величина погрешности определения(вычисления) площади ($P \pm \Delta P$), м ²	2322±17 (1) 1686,97±14,38; (2) 635,28±8,82
3.	Формула, примененная для вычисления предельной погрешности определения площади земельного участка, с подставленными значениями и итоговые (вычисленные) значения (ΔP), м ²	$\Delta P = 3,5 \cdot M_t \cdot \sqrt{P_{\text{ДОК}}} = 3,5 \cdot 0,10 \cdot \sqrt{2288} = 17$ (1) $\Delta P = 3,5 \cdot M_t \cdot \sqrt{P_{\text{ДОК}}} = 3,5 \cdot 0,10 \cdot \sqrt{1686,97} = 14,38$; (2) $\Delta P = 3,5 \cdot M_t \cdot \sqrt{P_{\text{ДОК}}} = 3,5 \cdot 0,10 \cdot \sqrt{635,28} = 8,82$
4.	Площадь земельного участка согласно сведениям Единого государственного реестра недвижимости ($P_{\text{кад}}$), м ²	2288
5.	Оценка расхождения P и $P_{\text{кад}}$ ($P - P_{\text{кад}}$), м ²	34
6.	Предельный минимальный и максимальный размеры земельного участка ($P_{\text{мин}}$ и $P_{\text{макс}}$), м ²	—
7.	Вид (виды) разрешенного использования	ведение личного подсобного х-ва
7.1.	Дополнительные сведения об использовании земельного участка	—
8.	Кадастровый или иной государственный учетный номер (инвентарный) здания, сооружения, объекта незавершенного строительства, расположенного на земельном участке	18:17:088002:326
9.	Сведения о земельных участках (землях общего пользования, территории общего пользования), посредством которых обеспечивается доступ	—
10.	Иные сведения	—

4. Пояснения к сведениям об уточняемом земельном участке с кадастровым номером 18:17:088002:28 :

1.	—
----	---

1. Сведения о характерных точках границы уточняемого земельного участка с кадастровым номером 18:17:088002:29 :

КАРТА-ПЛАН ТЕРРИТОРИИ

Сведения об уточняемых земельных участках

Система координат МСК-18

Зона № 2

Обозначение характерных точек границ	Координаты, м				Метод определения координат	Формулы, примененные для расчета средней квадратической погрешности определения координат характерных точек границ (M_t), с подставленными в такие формулы значениями и итоговые (вычисленные) значения M_t , м	Описание закрепления точки
	содержатся в Едином государственном реестре недвижимости		определены в результате выполнения комплексных кадастровых работ				
	X	Y	X	Y			
1	2	3	4	5	6	7	8
18:17:088002:29(1)							
н218У	—	—	340996,33	2158659,37	Метод спутниковых геодезических измерений (определений)	$M_t = \text{SQRT}(M1^2+M2^2) =$ $\text{SQRT}(0,6^2+0,08^2) = 0,1 \text{ м}$	-
н219У	—	—	340994,04	2158667,23	Метод спутниковых геодезических измерений (определений)	$M_t = \text{SQRT}(M1^2+M2^2) =$ $\text{SQRT}(0,6^2+0,08^2) = 0,1 \text{ м}$	-
н220У	—	—	340993,44	2158683,48	Метод спутниковых геодезических измерений (определений)	$M_t = \text{SQRT}(M1^2+M2^2) =$ $\text{SQRT}(0,6^2+0,08^2) = 0,1 \text{ м}$	-
н221У	—	—	340989,78	2158721,87	Метод спутниковых геодезических измерений (определений)	$M_t = \text{SQRT}(M1^2+M2^2) =$ $\text{SQRT}(0,6^2+0,08^2) = 0,1 \text{ м}$	-
н222У	—	—	340987,23	2158747,76	Метод спутниковых геодезических измерений (определений)	$M_t = \text{SQRT}(M1^2+M2^2) =$ $\text{SQRT}(0,6^2+0,08^2) = 0,1 \text{ м}$	-
н223У	—	—	340966,36	2158744,07	Метод спутниковых геодезических	$M_t = \text{SQRT}(M1^2+M2^2) =$ $\text{SQRT}(0,6^2+0,08^2) = 0,1 \text{ м}$	-

КАРТА-ПЛАН ТЕРРИТОРИИ

Сведения об уточняемых земельных участках

					измерений (определений)		
н224У	—	—	340967,69	2158729,55	Метод спутниковых геодезических измерений (определений)	$Mt = \text{SQRT}(M1^2+M2^2) = \text{SQRT}(0,6^2+0,08^2) = 0,1 \text{ м}$	-
н225У	—	—	340968,92	2158719,94	Метод спутниковых геодезических измерений (определений)	$Mt = \text{SQRT}(M1^2+M2^2) = \text{SQRT}(0,6^2+0,08^2) = 0,1 \text{ м}$	-
н226У	—	—	340969,14	2158710,28	Метод спутниковых геодезических измерений (определений)	$Mt = \text{SQRT}(M1^2+M2^2) = \text{SQRT}(0,6^2+0,08^2) = 0,1 \text{ м}$	-
н227У	—	—	340975,20	2158651,65	Метод спутниковых геодезических измерений (определений)	$Mt = \text{SQRT}(M1^2+M2^2) = \text{SQRT}(0,6^2+0,08^2) = 0,1 \text{ м}$	-
н228У	—	—	340994,92	2158658,80	Метод спутниковых геодезических измерений (определений)	$Mt = \text{SQRT}(M1^2+M2^2) = \text{SQRT}(0,6^2+0,08^2) = 0,1 \text{ м}$	-
н218У	—	—	340996,33	2158659,37	Метод спутниковых геодезических измерений (определений)	$Mt = \text{SQRT}(M1^2+M2^2) = \text{SQRT}(0,6^2+0,08^2) = 0,1 \text{ м}$	-
18:17:088002:29(2)							
н169У	—	—	341032,38	2158522,66	Метод спутниковых геодезических измерений (определений)	$Mt = \text{SQRT}(M1^2+M2^2) = \text{SQRT}(0,6^2+0,08^2) = 0,1 \text{ м}$	-
н170У	—	—	341020,13	2158564,55	Метод спутниковых геодезических измерений (определений)	$Mt = \text{SQRT}(0,07^2+0,07^2) = 0,1 \text{ м}$	-

КАРТА-ПЛАН ТЕРРИТОРИИ

Сведения об уточняемых земельных участках

н176У	—	—	341008,12	2158605,62	Метод спутниковых геодезических измерений (определений)	$Mt = \text{SQRT}(M1^2+M2^2) = \text{SQRT}(0,6^2+0,08^2) = 0,1 \text{ м}$	-
н175У	—	—	341004,17	2158620,38	Метод спутниковых геодезических измерений (определений)	$Mt = \text{SQRT}(M1^2+M2^2) = \text{SQRT}(0,6^2+0,08^2) = 0,1 \text{ м}$	-
н174У	—	—	340997,42	2158641,43	Метод спутниковых геодезических измерений (определений)	$Mt = \text{SQRT}(M1^2+M2^2) = \text{SQRT}(0,6^2+0,08^2) = 0,1 \text{ м}$	-
н208У	—	—	340997,09	2158642,17	Метод спутниковых геодезических измерений (определений)	$Mt = \text{SQRT}(M1^2+M2^2) = \text{SQRT}(0,6^2+0,08^2) = 0,1 \text{ м}$	-
н209У	—	—	340996,08	2158641,69	Метод спутниковых геодезических измерений (определений)	$Mt = \text{SQRT}(M1^2+M2^2) = \text{SQRT}(0,6^2+0,08^2) = 0,1 \text{ м}$	-
н210У	—	—	340989,80	2158639,26	Метод спутниковых геодезических измерений (определений)	$Mt = \text{SQRT}(M1^2+M2^2) = \text{SQRT}(0,6^2+0,08^2) = 0,1 \text{ м}$	-
н211У	—	—	340977,28	2158634,24	Метод спутниковых геодезических измерений (определений)	$Mt = \text{SQRT}(M1^2+M2^2) = \text{SQRT}(0,6^2+0,08^2) = 0,1 \text{ м}$	-
н212У	—	—	340976,10	2158634,09	Метод спутниковых геодезических измерений (определений)	$Mt = \text{SQRT}(M1^2+M2^2) = \text{SQRT}(0,6^2+0,08^2) = 0,1 \text{ м}$	-
н213У	—	—	340983,44	2158613,60	Метод спутниковых геодезических измерений (определений)	$Mt = \text{SQRT}(M1^2+M2^2) = \text{SQRT}(0,6^2+0,08^2) = 0,1 \text{ м}$	-

КАРТА-ПЛАН ТЕРРИТОРИИ

Сведения об уточняемых земельных участках

н214У	—	—	340983,58	2158612,64	Метод спутниковых геодезических измерений (определений)	$Mt = \sqrt{M1^2 + M2^2} = \sqrt{0,6^2 + 0,08^2} = 0,1 \text{ м}$	-
н215У	—	—	340986,11	2158606,92	Метод спутниковых геодезических измерений (определений)	$Mt = \sqrt{M1^2 + M2^2} = \sqrt{0,6^2 + 0,08^2} = 0,1 \text{ м}$	-
н216У	—	—	340988,32	2158599,65	Метод спутниковых геодезических измерений (определений)	$Mt = \sqrt{M1^2 + M2^2} = \sqrt{0,6^2 + 0,08^2} = 0,1 \text{ м}$	-
н217У	—	—	341013,71	2158515,11	Метод спутниковых геодезических измерений (определений)	$Mt = \sqrt{M1^2 + M2^2} = \sqrt{0,6^2 + 0,08^2} = 0,1 \text{ м}$	-
н169У	—	—	341032,38	2158522,66	Метод спутниковых геодезических измерений (определений)	$Mt = \sqrt{M1^2 + M2^2} = \sqrt{0,6^2 + 0,08^2} = 0,1 \text{ м}$	-

2. Сведения о частях границ уточняемого земельного участка с кадастровым номером 18:17:088002:29 :

Обозначение части границ		Горизонтальное проложение (S), м	Описание прохождения части границ	Сведения о согласовании местоположения границ (согласовано/спорное)
от т.	до т.			
1	2	3	4	5
18:17:088002:29(1)				
н218У	н219У	8,19	—	согласовано
н219У	н220У	16,26	—	согласовано
н220У	н221У	38,56	—	согласовано
н221У	н222У	26,02	—	согласовано
н222У	н223У	21,19	—	согласовано
н223У	н224У	14,58	—	согласовано
н224У	н225У	9,69	—	согласовано
н225У	н226У	9,66	—	согласовано
н226У	н227У	58,94	—	согласовано
н227У	н228У	20,98	—	согласовано

КАРТА-ПЛАН ТЕРРИТОРИИ
Сведения об уточняемых земельных участках

н228У	н218У	1,52	—	согласовано
18:17:088002:29(2)				
н169У	н170У	43,64	—	согласовано
н170У	н176У	42,79	—	согласовано
н176У	н175У	15,28	—	согласовано
н175У	н174У	22,11	—	согласовано
н174У	н208У	0,81	—	согласовано
н208У	н209У	1,12	—	согласовано
н209У	н210У	6,73	—	согласовано
н210У	н211У	13,49	—	согласовано
н211У	н212У	1,19	—	согласовано
н212У	н213У	21,77	—	согласовано
н213У	н214У	0,97	—	согласовано
н214У	н215У	6,25	—	согласовано
н215У	н216У	7,60	—	согласовано
н216У	н217У	88,27	—	согласовано
н217У	н169У	20,14	—	согласовано

3. Сведения о характеристиках уточняемого земельного участка с кадастровым номером 18:17:088002:29 :

№ п/п	Наименование характеристик земельного участка	Значение характеристики
1	2	3
1.	Адрес земельного участка	—
1.1.	Сведения о местоположении земельного участка (при отсутствии адреса) в структурированном в соответствии с федеральной информационной адресной системой виде	Удмуртская Республика, муниципальный округ Можгинский район, станция Сардан, улица Советская, земельный участок 40
1.2.	Дополнительные сведения о местоположении земельного участка	—
2.	Площадь земельного участка ± величина погрешности определения(вычисления) площади ($P \pm \Delta P$), м ²	4520±24 (1) 1931,27±15,38; (2) 2588,42±17,81
3.	Формула, примененная для вычисления предельной погрешности определения площади земельного участка, с подставленными значениями и итоговые (вычисленные) значения (ΔP), м ²	$\Delta P = 3,5 \cdot M_t \cdot \sqrt{P_{\text{Док}}} = 3,5 \cdot 0,10 \cdot \sqrt{4519} = 24$ (1) $\Delta P = 3,5 \cdot M_t \cdot \sqrt{P_{\text{Док}}} = 3,5 \cdot 0,10 \cdot \sqrt{1931,27} = 15,38$; (2) $\Delta P = 3,5 \cdot M_t \cdot \sqrt{P_{\text{Док}}} = 3,5 \cdot 0,10 \cdot \sqrt{2588,42} = 17,81$
4.	Площадь земельного участка согласно сведениям Единого государственного реестра недвижимости ($P_{\text{кад}}$), м ²	4519

КАРТА-ПЛАН ТЕРРИТОРИИ

Сведения об уточняемых земельных участках

1	2	3
5.	Оценка расхождения Р и Ркад (Р – Ркад), м ²	1
6.	Предельный минимальный и максимальный размеры земельного участка (Рмин и Рмакс), м ²	—
7.	Вид (виды) разрешенного использования	ведение личного подсобного х-ва
7.1.	Дополнительные сведения об использовании земельного участка	—
8.	Кадастровый или иной государственный учетный номер (инвентарный) здания, сооружения, объекта незавершенного строительства, расположенного на земельном участке	18:17:088002:272
9.	Сведения о земельных участках (землях общего пользования, территории общего пользования), посредством которых обеспечивается доступ	—
10.	Иные сведения	—

4. Пояснения к сведениям об уточняемом земельном участке с кадастровым номером 18:17:088002:29 :

1.	—
----	---

1. Сведения о характерных точках границы уточняемого земельного участка с кадастровым номером 18:17:088002:30 :

Система координат МСК-18

Зона № 2

Обозначение характерных точек границ	Координаты, м				Метод определения координат	Формулы, примененные для расчета средней квадратической погрешности определения координат характерных точек границ (M _t), с подставленными в такие формулы значениями и итоговые (вычисленные) значения M _t , м	Описание закрепления точки
	содержатся в Едином государственном реестре недвижимости		определены в результате выполнения комплексных кадастровых работ				
	X	Y	X	Y			
1	2	3	4	5	6	7	8
18:17:088002:30(1)							
н227У	—	—	340975,20	2158651,65	Метод спутниковых геодезических измерений (определений)	$M_t = \text{SQRT}(M_1^2 + M_2^2) = \text{SQRT}(0,6^2 + 0,08^2) = 0,1 \text{ м}$	-
н226У	—	—	340969,14	2158710,28	Метод спутниковых геодезических	$M_t = \text{SQRT}(M_1^2 + M_2^2) = \text{SQRT}(0,6^2 + 0,08^2) = 0,1 \text{ м}$	-

КАРТА-ПЛАН ТЕРРИТОРИИ

Сведения об уточняемых земельных участках

					измерений (определений)		
н225У	—	—	340968,92	2158719,94	Метод спутниковых геодезических измерений (определений)	$Mt = \sqrt{M1^2 + M2^2} = \sqrt{0,6^2 + 0,08^2} = 0,1 \text{ м}$	-
н224У	—	—	340967,69	2158729,55	Метод спутниковых геодезических измерений (определений)	$Mt = \sqrt{M1^2 + M2^2} = \sqrt{0,6^2 + 0,08^2} = 0,1 \text{ м}$	-
н234У	—	—	340942,99	2158724,56	Метод спутниковых геодезических измерений (определений)	$Mt = \sqrt{M1^2 + M2^2} = \sqrt{0,6^2 + 0,08^2} = 0,1 \text{ м}$	-
558	—	—	340945,22	2158704,15	Метод спутниковых геодезических измерений (определений)	$Mt = \sqrt{M1^2 + M2^2} = \sqrt{0,6^2 + 0,08^2} = 0,1 \text{ м}$	—
557	—	—	340954,89	2158644,21	Метод спутниковых геодезических измерений (определений)	$Mt = \sqrt{M1^2 + M2^2} = \sqrt{0,6^2 + 0,08^2} = 0,1 \text{ м}$	—
н227У	—	—	340975,20	2158651,65	Метод спутниковых геодезических измерений (определений)	$Mt = \sqrt{M1^2 + M2^2} = \sqrt{0,6^2 + 0,08^2} = 0,1 \text{ м}$	-
18:17:088002:30(2)							
н217У	—	—	341013,71	2158515,11	Метод спутниковых геодезических измерений (определений)	$Mt = \sqrt{M1^2 + M2^2} = \sqrt{0,6^2 + 0,08^2} = 0,1 \text{ м}$	-
н216У	—	—	340988,32	2158599,65	Метод спутниковых геодезических измерений (определений)	$Mt = \sqrt{M1^2 + M2^2} = \sqrt{0,6^2 + 0,08^2} = 0,1 \text{ м}$	-

КАРТА-ПЛАН ТЕРРИТОРИИ

Сведения об уточняемых земельных участках

н215У	—	—	340986,11	2158606,92	Метод спутниковых геодезических измерений (определений)	$Mt = \text{SQRT}(M1^2+M2^2) = \text{SQRT}(0,6^2+0,08^2) = 0,1 \text{ м}$	-
н214У	—	—	340983,58	2158612,64	Метод спутниковых геодезических измерений (определений)	$Mt = \text{SQRT}(M1^2+M2^2) = \text{SQRT}(0,6^2+0,08^2) = 0,1 \text{ м}$	-
н213У	—	—	340983,44	2158613,60	Метод спутниковых геодезических измерений (определений)	$Mt = \text{SQRT}(M1^2+M2^2) = \text{SQRT}(0,6^2+0,08^2) = 0,1 \text{ м}$	-
н212У	—	—	340976,10	2158634,09	Метод спутниковых геодезических измерений (определений)	$Mt = \text{SQRT}(M1^2+M2^2) = \text{SQRT}(0,6^2+0,08^2) = 0,1 \text{ м}$	-
н229У	—	—	340969,91	2158631,92	Метод спутниковых геодезических измерений (определений)	$Mt = \text{SQRT}(M1^2+M2^2) = \text{SQRT}(0,6^2+0,08^2) = 0,1 \text{ м}$	-
н230У	—	—	340962,06	2158629,11	Метод спутниковых геодезических измерений (определений)	$Mt = \text{SQRT}(M1^2+M2^2) = \text{SQRT}(0,6^2+0,08^2) = 0,1 \text{ м}$	-
н231У	—	—	340957,65	2158627,49	Метод спутниковых геодезических измерений (определений)	$Mt = \text{SQRT}(M1^2+M2^2) = \text{SQRT}(0,6^2+0,08^2) = 0,1 \text{ м}$	-
н526У	—	—	340956,28	2158626,83	Метод спутниковых геодезических измерений (определений)	$Mt = \text{SQRT}(0,07^2+0,07^2) = 0,1 \text{ м}$	-
н39У	—	—	340963,35	2158605,35	Метод спутниковых геодезических измерений (определений)	$Mt = \text{SQRT}(0,07^2+0,07^2) = 0,1 \text{ м}$	-

КАРТА-ПЛАН ТЕРРИТОРИИ

Сведения об уточняемых земельных участках

н1У	—	—	340982,92	2158539,77	Метод спутниковых геодезических измерений (определений)	$Mt = \text{SQRT}(0.07^2 + 0.07^2) = 0.1 \text{ м}$	-
н232У	—	—	340992,86	2158507,92	Метод спутниковых геодезических измерений (определений)	$Mt = \text{SQRT}(0.07^2 + 0.07^2) = 0.1 \text{ м}$	-
н217У	—	—	341013,71	2158515,11	Метод спутниковых геодезических измерений (определений)	$Mt = \text{SQRT}(M1^2 + M2^2) = \text{SQRT}(0,6^2 + 0,08^2) = 0,1 \text{ м}$	-

2. Сведения о частях границ уточняемого земельного участка с кадастровым номером 18:17:088002:30 :

Обозначение части границ		Горизонтальное проложение (S), м	Описание прохождения части границ	Сведения о согласовании местоположения границ (согласовано/спорное)
от т.	до т.			
1	2	3	4	5
18:17:088002:30(1)				
н227У	н226У	58,94	—	согласовано
н226У	н225У	9,66	—	согласовано
н225У	н224У	9,69	—	согласовано
н224У	н234У	25,20	—	согласовано
н234У	558	20,53	—	согласовано
558	557	60,72	—	согласовано
557	н227У	21,63	—	согласовано
18:17:088002:30(2)				
н217У	н216У	88,27	—	согласовано
н216У	н215У	7,60	—	согласовано
н215У	н214У	6,25	—	согласовано
н214У	н213У	0,97	—	согласовано
н213У	н212У	21,77	—	согласовано
н212У	н229У	6,56	—	согласовано
н229У	н230У	8,34	—	согласовано
н230У	н231У	4,70	—	согласовано
н231У	н526У	1,52	—	согласовано

КАРТА-ПЛАН ТЕРРИТОРИИ
Сведения об уточняемых земельных участках

н526У	н39У	22,61	—	согласовано
н39У	н1У	68,44	—	согласовано
н1У	н232У	33,37	—	согласовано
н232У	н217У	22,05	—	согласовано

3. Сведения о характеристиках уточняемого земельного участка с кадастровым номером 18:17:088002:30 :

№ п/п	Наименование характеристик земельного участка	Значение характеристики
1	2	3
1.	Адрес земельного участка	—
1.1.	Сведения о местоположении земельного участка (при отсутствии адреса) в структурированном в соответствии с федеральной информационной адресной системой виде	Удмуртская Республика, муниципальный округ Можгинский район, станция Сардан, улица Советская, земельный участок 42
1.2.	Дополнительные сведения о местоположении земельного участка	—
2.	Площадь земельного участка ± величина погрешности определения(вычисления) площади ($P \pm \Delta P$), м ²	4620±23 (1) 1861,88±15,10; (2) 2757,73±18,38
3.	Формула, примененная для вычисления предельной погрешности определения площади земельного участка, с подставленными значениями и итоговые (вычисленные) значения (ΔP), м ²	$\Delta P = 3,5 \cdot M_t \cdot \sqrt{P_{\text{ДОК}}} = 3,5 \cdot 0,10 \cdot \sqrt{4434} = 23$ (1) $\Delta P = 3,5 \cdot M_t \cdot \sqrt{P_{\text{ДОК}}} = 3,5 \cdot 0,10 \cdot \sqrt{1861,88} = 15,10$; (2) $\Delta P = 3,5 \cdot M_t \cdot \sqrt{P_{\text{ДОК}}} = 3,5 \cdot 0,10 \cdot \sqrt{2757,73} = 18,38$
4.	Площадь земельного участка согласно сведениям Единого государственного реестра недвижимости ($P_{\text{кад}}$), м ²	4434
5.	Оценка расхождения P и $P_{\text{кад}}$ ($P - P_{\text{кад}}$), м ²	186
6.	Предельный минимальный и максимальный размеры земельного участка ($P_{\text{мин}}$ и $P_{\text{макс}}$), м ²	—
7.	Вид (виды) разрешенного использования	ведение личного подсобного х-ва
7.1.	Дополнительные сведения об использовании земельного участка	—
8.	Кадастровый или иной государственный учетный номер (инвентарный) здания, сооружения, объекта незавершенного строительства, расположенного на земельном участке	18:17:088002:347
9.	Сведения о земельных участках (землях общего пользования, территории общего пользования), посредством которых обеспечивается доступ	—
10.	Иные сведения	—

4. Пояснения к сведениям об уточняемом земельном участке с кадастровым номером 18:17:088002:30 :

1.	—
----	---

КАРТА-ПЛАН ТЕРРИТОРИИ

Сведения об уточняемых земельных участках

1. Сведения о характерных точках границы уточняемого земельного участка с кадастровым номером 18:17:088002:34 :

Система координат МСК-18

Зона № 2

Обозначение характерных точек границ	Координаты, м				Метод определения координат	Формулы, примененные для расчета средней квадратической погрешности определения координат характерных точек границ (M_t), с подставленными в такие формулы значениями и итоговые (вычисленные) значения M_t , м	Описание закрепления точки
	содержатся в Едином государственном реестре недвижимости		определены в результате выполнения комплексных кадастровых работ				
	X	Y	X	Y			
1	2	3	4	5	6	7	8
н246У	—	—	340857,43	2158519,07	Метод спутниковых геодезических измерений (определений)	$M_t = \text{SQRT}(M_1^2 + M_2^2) =$ $\text{SQRT}(0,6^2 + 0,08^2) = 0,1 \text{ м}$	-
н247У	—	—	340843,11	2158557,89	Метод спутниковых геодезических измерений (определений)	$M_t = \text{SQRT}(M_1^2 + M_2^2) =$ $\text{SQRT}(0,6^2 + 0,08^2) = 0,1 \text{ м}$	-
н248У	—	—	340833,76	2158585,81	Метод спутниковых геодезических измерений (определений)	$M_t = \text{SQRT}(M_1^2 + M_2^2) =$ $\text{SQRT}(0,6^2 + 0,08^2) = 0,1 \text{ м}$	-
н249У	—	—	340823,63	2158582,63	Метод спутниковых геодезических измерений (определений)	$M_t = \text{SQRT}(M_1^2 + M_2^2) =$ $\text{SQRT}(0,6^2 + 0,08^2) = 0,1 \text{ м}$	-
н250У	—	—	340817,95	2158580,82	Метод спутниковых геодезических измерений (определений)	$M_t = \text{SQRT}(M_1^2 + M_2^2) =$ $\text{SQRT}(0,6^2 + 0,08^2) = 0,1 \text{ м}$	-
н251У	—	—	340812,59	2158578,76	Метод спутниковых геодезических	$M_t = \text{SQRT}(M_1^2 + M_2^2) =$ $\text{SQRT}(0,6^2 + 0,08^2) = 0,1 \text{ м}$	-

КАРТА-ПЛАН ТЕРРИТОРИИ

Сведения об уточняемых земельных участках

№ участка	Площадь участка, кв. м	Площадь участка, кв. м	Площадь участка, кв. м	Площадь участка, кв. м	Метод измерений (определений)	Расстояние от границы участка до ближайшей точки, м	Земельный участок
н252У	—	—	340817,39	2158565,62	Метод спутниковых геодезических измерений (определений)	$Mt = \sqrt{M1^2 + M2^2} = \sqrt{0,6^2 + 0,08^2} = 0,1 \text{ м}$	-
н253У	—	—	340820,03	2158556,84	Метод спутниковых геодезических измерений (определений)	$Mt = \sqrt{M1^2 + M2^2} = \sqrt{0,6^2 + 0,08^2} = 0,1 \text{ м}$	-
н254У	—	—	340822,81	2158548,87	Метод спутниковых геодезических измерений (определений)	$Mt = \sqrt{M1^2 + M2^2} = \sqrt{0,6^2 + 0,08^2} = 0,1 \text{ м}$	-
н255У	—	—	340833,42	2158510,41	Метод спутниковых геодезических измерений (определений)	$Mt = \sqrt{M1^2 + M2^2} = \sqrt{0,6^2 + 0,08^2} = 0,1 \text{ м}$	-
н246У	—	—	340857,43	2158519,07	Метод спутниковых геодезических измерений (определений)	$Mt = \sqrt{M1^2 + M2^2} = \sqrt{0,6^2 + 0,08^2} = 0,1 \text{ м}$	-

2. Сведения о частях границ уточняемого земельного участка с кадастровым номером 18:17:088002:34 :

Обозначение части границ		Горизонтальное проложение (S), м	Описание прохождения части границ	Сведения о согласовании местоположения границ (согласовано/спорное)
от т.	до т.			
1	2	3	4	5
н246У	н247У	41,38	—	согласовано
н247У	н248У	29,44	—	согласовано
н248У	н249У	10,62	—	согласовано
н249У	н250У	5,96	—	согласовано
н250У	н251У	5,74	—	согласовано
н251У	н252У	13,99	—	согласовано
н252У	н253У	9,17	—	согласовано
н253У	н254У	8,44	—	согласовано
н254У	н255У	39,90	—	согласовано

КАРТА-ПЛАН ТЕРРИТОРИИ
Сведения об уточняемых земельных участках

н255У	н246У	25,52	—	согласовано
-------	-------	-------	---	-------------

3. Сведения о характеристиках уточняемого земельного участка с кадастровым номером 18:17:088002:34 :

№ п/п	Наименование характеристик земельного участка	Значение характеристики
1	2	3
1.	Адрес земельного участка	—
1.1.	Сведения о местоположении земельного участка (при отсутствии адреса) в структурированном в соответствии с федеральной информационной адресной системой виде	Удмуртская Республика, муниципальный округ Можгинский район, станция Сардан, улица Советская, земельный участок 56
1.2.	Дополнительные сведения о местоположении земельного участка	—
2.	Площадь земельного участка ± величина погрешности определения(вычисления) площади ($P \pm \Delta P$), м ²	1644±14
3.	Формула, примененная для вычисления предельной погрешности определения площади земельного участка, с подставленными значениями и итоговые (вычисленные) значения (ΔP), м ²	$\Delta P = 3,5 \cdot M_t \cdot \sqrt{P_{\text{ДОК}}} = 3,5 \cdot 0,10 \cdot \sqrt{1644} = 14$
4.	Площадь земельного участка согласно сведениям Единого государственного реестра недвижимости ($P_{\text{кад}}$), м ²	1644
5.	Оценка расхождения P и $P_{\text{кад}}$ ($P - P_{\text{кад}}$), м ²	0
6.	Предельный минимальный и максимальный размеры земельного участка ($P_{\text{мин}}$ и $P_{\text{макс}}$), м ²	—
7.	Вид (виды) разрешенного использования	ведение личного подсобного х-ва
7.1.	Дополнительные сведения об использовании земельного участка	—
8.	Кадастровый или иной государственный учетный номер (инвентарный) здания, сооружения, объекта незавершенного строительства, расположенного на земельном участке	18:17:088002:319
9.	Сведения о земельных участках (землях общего пользования, территории общего пользования), посредством которых обеспечивается доступ	—
10.	Иные сведения	—

4. Пояснения к сведениям об уточняемом земельном участке с кадастровым номером 18:17:088002:34 :

1.	—
----	---

1. Сведения о характерных точках границы уточняемого земельного участка с кадастровым номером 18:17:088002:37 :

КАРТА-ПЛАН ТЕРРИТОРИИ

Сведения об уточняемых земельных участках

Система координат МСК-18

Зона № 2

Обозначение характерных точек границ	Координаты, м				Метод определения координат	Формулы, примененные для расчета средней квадратической погрешности определения координат характерных точек границ (M_t), с подставленными в такие формулы значениями и итоговые (вычисленные) значения M_t , м	Описание закрепления точки
	содержатся в Едином государственном реестре недвижимости		определены в результате выполнения комплексных кадастровых работ				
	X	Y	X	Y			
1	2	3	4	5	6	7	8
18:17:088002:37(1)							
н266У	—	—	340359,56	2158446,68	Метод спутниковых геодезических измерений (определений)	$M_t = \text{SQRT}(M1^2+M2^2) =$ $\text{SQRT}(0,6^2+0,08^2) = 0,1 \text{ м}$	-
н267У	—	—	340355,91	2158462,09	Метод спутниковых геодезических измерений (определений)	$M_t = \text{SQRT}(M1^2+M2^2) =$ $\text{SQRT}(0,6^2+0,08^2) = 0,1 \text{ м}$	-
н268У	—	—	340351,28	2158480,35	Метод спутниковых геодезических измерений (определений)	$M_t = \text{SQRT}(M1^2+M2^2) =$ $\text{SQRT}(0,6^2+0,08^2) = 0,1 \text{ м}$	-
н269У	—	—	340345,30	2158480,03	Метод спутниковых геодезических измерений (определений)	$M_t = \text{SQRT}(M1^2+M2^2) =$ $\text{SQRT}(0,6^2+0,08^2) = 0,1 \text{ м}$	-
н270У	—	—	340326,61	2158482,48	Метод спутниковых геодезических измерений (определений)	$M_t = \text{SQRT}(M1^2+M2^2) =$ $\text{SQRT}(0,6^2+0,08^2) = 0,1 \text{ м}$	-
н271У	—	—	340318,95	2158482,76	Метод спутниковых геодезических	$M_t = \text{SQRT}(M1^2+M2^2) =$ $\text{SQRT}(0,6^2+0,08^2) = 0,1 \text{ м}$	-

КАРТА-ПЛАН ТЕРРИТОРИИ

Сведения об уточняемых земельных участках

					измерений (определений)		
н272У	—	—	340322,28	2158471,57	Метод спутниковых геодезических измерений (определений)	$Mt = \sqrt{M1^2 + M2^2} = \sqrt{0,6^2 + 0,08^2} = 0,1 \text{ м}$	-
н273У	—	—	340323,65	2158466,54	Метод спутниковых геодезических измерений (определений)	$Mt = \sqrt{M1^2 + M2^2} = \sqrt{0,6^2 + 0,08^2} = 0,1 \text{ м}$	-
н274У	—	—	340331,60	2158437,53	Метод спутниковых геодезических измерений (определений)	$Mt = \sqrt{M1^2 + M2^2} = \sqrt{0,6^2 + 0,08^2} = 0,1 \text{ м}$	-
н266У	—	—	340359,56	2158446,68	Метод спутниковых геодезических измерений (определений)	$Mt = \sqrt{M1^2 + M2^2} = \sqrt{0,6^2 + 0,08^2} = 0,1 \text{ м}$	-
18:17:088002:37(2)							
н256У	—	—	340382,17	2158347,71	Метод спутниковых геодезических измерений (определений)	$Mt = \sqrt{M1^2 + M2^2} = \sqrt{0,6^2 + 0,08^2} = 0,1 \text{ м}$	-
н257У	—	—	340379,55	2158357,47	Метод спутниковых геодезических измерений (определений)	$Mt = \sqrt{M1^2 + M2^2} = \sqrt{0,6^2 + 0,08^2} = 0,1 \text{ м}$	-
н258У	—	—	340377,86	2158363,54	Метод спутниковых геодезических измерений (определений)	$Mt = \sqrt{M1^2 + M2^2} = \sqrt{0,6^2 + 0,08^2} = 0,1 \text{ м}$	-
н259У	—	—	340362,09	2158420,69	Метод спутниковых геодезических измерений (определений)	$Mt = \sqrt{M1^2 + M2^2} = \sqrt{0,6^2 + 0,08^2} = 0,1 \text{ м}$	-

КАРТА-ПЛАН ТЕРРИТОРИИ

Сведения об уточняемых земельных участках

н260У	—	—	340359,63	2158429,00	Метод спутниковых геодезических измерений (определений)	$Mt = \sqrt{M1^2 + M2^2} = \sqrt{0,6^2 + 0,08^2} = 0,1 \text{ м}$	-
н261У	—	—	340336,26	2158421,60	Метод спутниковых геодезических измерений (определений)	$Mt = \sqrt{M1^2 + M2^2} = \sqrt{0,6^2 + 0,08^2} = 0,1 \text{ м}$	-
н262У	—	—	340343,34	2158395,57	Метод спутниковых геодезических измерений (определений)	$Mt = \sqrt{M1^2 + M2^2} = \sqrt{0,6^2 + 0,08^2} = 0,1 \text{ м}$	-
н263У	—	—	340348,12	2158377,38	Метод спутниковых геодезических измерений (определений)	$Mt = \sqrt{M1^2 + M2^2} = \sqrt{0,6^2 + 0,08^2} = 0,1 \text{ м}$	-
н264У	—	—	340353,68	2158357,04	Метод спутниковых геодезических измерений (определений)	$Mt = \sqrt{M1^2 + M2^2} = \sqrt{0,6^2 + 0,08^2} = 0,1 \text{ м}$	-
н265У	—	—	340358,04	2158341,37	Метод спутниковых геодезических измерений (определений)	$Mt = \sqrt{M1^2 + M2^2} = \sqrt{0,6^2 + 0,08^2} = 0,1 \text{ м}$	-
н256У	—	—	340382,17	2158347,71	Метод спутниковых геодезических измерений (определений)	$Mt = \sqrt{M1^2 + M2^2} = \sqrt{0,6^2 + 0,08^2} = 0,1 \text{ м}$	-

2. Сведения о частях границ уточняемого земельного участка с кадастровым номером 18:17:088002:37 :

Обозначение части границ		Горизонтальное проложение (S), м	Описание прохождения части границ	Сведения о согласовании местоположения границ (согласовано/спорное)
от т.	до т.			
1	2	3	4	5
18:17:088002:37(1)				
н266У	н267У	15,84	—	согласовано
н267У	н268У	18,84	—	согласовано

КАРТА-ПЛАН ТЕРРИТОРИИ
Сведения об уточняемых земельных участках

н268У	н269У	5,99	—	согласовано
н269У	н270У	18,85	—	согласовано
н270У	н271У	7,67	—	согласовано
н271У	н272У	11,67	—	согласовано
н272У	н273У	5,21	—	согласовано
н273У	н274У	30,08	—	согласовано
н274У	н266У	29,42	—	согласовано
18:17:088002:37(2)				
н256У	н257У	10,11	—	согласовано
н257У	н258У	6,30	—	согласовано
н258У	н259У	59,29	—	согласовано
н259У	н260У	8,67	—	согласовано
н260У	н261У	24,51	—	согласовано
н261У	н262У	26,98	—	согласовано
н262У	н263У	18,81	—	согласовано
н263У	н264У	21,09	—	согласовано
н264У	н265У	16,27	—	согласовано
н265У	н256У	24,95	—	согласовано

3. Сведения о характеристиках уточняемого земельного участка с кадастровым номером 18:17:088002:37 :

№ п/п	Наименование характеристик земельного участка	Значение характеристики
1	2	3
1.	Адрес земельного участка	—
1.1.	Сведения о местоположении земельного участка (при отсутствии адреса) в структурированном в соответствии с федеральной информационной адресной системой виде	Удмуртская Республика, муниципальный округ Можгинский район, станция Сардан, улица Советская, земельный участок 100
1.2.	Дополнительные сведения о местоположении земельного участка	—
2.	Площадь земельного участка ± величина погрешности определения(вычисления) площади ($P \pm \Delta P$), м ²	3300±20 (1) 1216,82±12,21; (2) 2082,97±15,97
3.	Формула, примененная для вычисления предельной погрешности определения площади земельного участка, с подставленными значениями и итоговые (вычисленные) значения (ΔP), м ²	$\Delta P = 3,5 \cdot M_t \cdot \sqrt{P_{\text{ДОК}}} = 3,5 \cdot 0,10 \cdot \sqrt{3300} = 20$ (1) $\Delta P = 3,5 \cdot M_t \cdot \sqrt{P_{\text{ДОК}}} = 3,5 \cdot 0,10 \cdot \sqrt{1216,82} = 12,21$; (2) $\Delta P = 3,5 \cdot M_t \cdot \sqrt{P_{\text{ДОК}}} = 3,5 \cdot 0,10 \cdot \sqrt{2082,97} = 15,97$

КАРТА-ПЛАН ТЕРРИТОРИИ

Сведения об уточняемых земельных участках

1	2	3
4.	Площадь земельного участка согласно сведениям Единого государственного реестра недвижимости (Ркад), м ²	3300
5.	Оценка расхождения Р и Ркад (Р – Ркад), м ²	0
6.	Предельный минимальный и максимальный размеры земельного участка (Рмин и Рмакс), м ²	—
7.	Вид (виды) разрешенного использования	Ведение личного подсобного хозяйства
7.1.	Дополнительные сведения об использовании земельного участка	—
8.	Кадастровый или иной государственный учетный номер (инвентарный) здания, сооружения, объекта незавершенного строительства, расположенного на земельном участке	18:17:088002:282
9.	Сведения о земельных участках (землях общего пользования, территории общего пользования), посредством которых обеспечивается доступ	—
10.	Иные сведения	—

4. Пояснения к сведениям об уточняемом земельном участке с кадастровым номером 18:17:088002:37 :

1.	—
----	---

1. Сведения о характерных точках границы уточняемого земельного участка с кадастровым номером 18:17:088002:149 :

Система координат МСК-18

Зона № 2

Обозначение характерных точек границ	Координаты, м				Метод определения координат	Формулы, примененные для расчета средней квадратической погрешности определения координат характерных точек границ (M _t), с подставленными в такие формулы значениями и итоговые (вычисленные) значения M _t , м	Описание закрепления точки
	содержатся в Едином государственном реестре недвижимости		определены в результате выполнения комплексных кадастровых работ				
	X	Y	X	Y			
1	2	3	4	5	6	7	8
н420У	—	—	341447,81	2158724,18	Метод спутниковых геодезических измерений (определений)	$M_t = \text{SQRT}(M_1^2 + M_2^2) = \text{SQRT}(0,6^2 + 0,08^2) = 0,1 \text{ м}$	-
н421У	—	—	341442,23	2158788,35	Метод спутниковых геодезических	$M_t = \text{SQRT}(M_1^2 + M_2^2) = \text{SQRT}(0,6^2 + 0,08^2) = 0,1 \text{ м}$	-

КАРТА-ПЛАН ТЕРРИТОРИИ

Сведения об уточняемых земельных участках

					измерений (определений)		
н422У	—	—	341419,59	2158786,67	Метод спутниковых геодезических измерений (определений)	$Mt = \sqrt{M1^2 + M2^2} = \sqrt{0,6^2 + 0,08^2} = 0,1 \text{ м}$	-
н423У	—	—	341419,77	2158783,62	Метод спутниковых геодезических измерений (определений)	$Mt = \sqrt{M1^2 + M2^2} = \sqrt{0,6^2 + 0,08^2} = 0,1 \text{ м}$	-
н424У	—	—	341421,39	2158755,52	Метод спутниковых геодезических измерений (определений)	$Mt = \sqrt{M1^2 + M2^2} = \sqrt{0,6^2 + 0,08^2} = 0,1 \text{ м}$	-
н425У	—	—	341422,44	2158737,29	Метод спутниковых геодезических измерений (определений)	$Mt = \sqrt{M1^2 + M2^2} = \sqrt{0,6^2 + 0,08^2} = 0,1 \text{ м}$	-
н426У	—	—	341423,22	2158723,04	Метод спутниковых геодезических измерений (определений)	$Mt = \sqrt{M1^2 + M2^2} = \sqrt{0,6^2 + 0,08^2} = 0,1 \text{ м}$	-
н427У	—	—	341437,64	2158723,74	Метод спутниковых геодезических измерений (определений)	$Mt = \sqrt{M1^2 + M2^2} = \sqrt{0,6^2 + 0,08^2} = 0,1 \text{ м}$	-
н428У	—	—	341443,44	2158723,86	Метод спутниковых геодезических измерений (определений)	$Mt = \sqrt{M1^2 + M2^2} = \sqrt{0,6^2 + 0,08^2} = 0,1 \text{ м}$	-
н420У	—	—	341447,81	2158724,18	Метод спутниковых геодезических измерений (определений)	$Mt = \sqrt{M1^2 + M2^2} = \sqrt{0,6^2 + 0,08^2} = 0,1 \text{ м}$	-

КАРТА-ПЛАН ТЕРРИТОРИИ
Сведения об уточняемых земельных участках

2. Сведения о частях границ уточняемого земельного участка с кадастровым номером 18:17:088002:149 :

Обозначение части границ		Горизонтальное проложение (S), м	Описание прохождения части границ	Сведения о согласовании местоположения границ(согласовано/спорное)
от т.	до т.			
1	2	3	4	5
н420У	н421У	64,41	—	согласовано
н421У	н422У	22,70	—	согласовано
н422У	н423У	3,06	—	согласовано
н423У	н424У	28,15	—	согласовано
н424У	н425У	18,26	—	согласовано
н425У	н426У	14,27	—	согласовано
н426У	н427У	14,44	—	согласовано
н427У	н428У	5,80	—	согласовано
н428У	н420У	4,38	—	согласовано

3. Сведения о характеристиках уточняемого земельного участка с кадастровым номером 18:17:088002:149 :

№ п/п	Наименование характеристик земельного участка	Значение характеристики
1	2	3
1.	Адрес земельного участка	Удмуртская Республика, р-н Можгинский, ст. Сардан, ул. Советская, з/у 3
1.1.	Сведения о местоположении земельного участка (при отсутствии адреса) в структурированном в соответствии с федеральной информационной адресной системой виде	—
1.2.	Дополнительные сведения о местоположении земельного участка	—
2.	Площадь земельного участка ± величина погрешности определения(вычисления) площади ($P \pm \Delta P$), м ²	1515±18
3.	Формула, примененная для вычисления предельной погрешности определения площади земельного участка, с подставленными значениями и итоговые (вычисленные) значения (ΔP), м ²	$\Delta P = 3,5 \cdot M_t \cdot \sqrt{P_{\text{док}}} = 3,5 \cdot 0,10 \cdot \sqrt{2500} = 18$
4.	Площадь земельного участка согласно сведениям Единого государственного реестра недвижимости ($P_{\text{кад}}$), м ²	2500
5.	Оценка расхождения P и $P_{\text{кад}}$ ($P - P_{\text{кад}}$), м ²	-985
6.	Предельный минимальный и максимальный размеры земельного участка ($P_{\text{мин}}$ и $P_{\text{макс}}$), м ²	—
7.	Вид (виды) разрешенного использования	Ведение личного подсобного хозяйства
7.1.	Дополнительные сведения об использовании земельного участка	—

КАРТА-ПЛАН ТЕРРИТОРИИ

Сведения об уточняемых земельных участках

1	2	3
8.	Кадастровый или иной государственный учетный номер (инвентарный) здания, сооружения, объекта незавершенного строительства, расположенного на земельном участке	18:17:088002:298
9.	Сведения о земельных участках (землях общего пользования, территории общего пользования), посредством которых обеспечивается доступ	—
10.	Иные сведения	—

4. Пояснения к сведениям об уточняемом земельном участке с кадастровым номером 18:17:088002:149 :

1.	—
----	---

1. Сведения о характерных точках границы уточняемого земельного участка с кадастровым номером 18:17:088002:158 :

Система координат МСК-18

Зона № 2

Обозначение характерных точек границ	Координаты, м				Метод определения координат	Формулы, примененные для расчета средней квадратической погрешности определения координат характерных точек границ (M _t), с подставленными в такие формулы значениями и итоговые (вычисленные) значения M _t , м	Описание закрепления точки
	содержатся в Едином государственном реестре недвижимости		определены в результате выполнения комплексных кадастровых работ				
	X	Y	X	Y			
1	2	3	4	5	6	7	8
н192У	—	—	341368,55	2158659,41	Метод спутниковых геодезических измерений (определений)	$M_t = \text{SQRT}(0,07^2 + 0,07^2) = 0,1 \text{ м}$	-
н460У	—	—	341367,79	2158671,07	Метод спутниковых геодезических измерений (определений)	$M_t = \text{SQRT}(M_1^2 + M_2^2) = \text{SQRT}(0,6^2 + 0,08^2) = 0,1 \text{ м}$	-
н459У	—	—	341366,48	2158682,01	Метод спутниковых геодезических измерений (определений)	$M_t = \text{SQRT}(M_1^2 + M_2^2) = \text{SQRT}(0,6^2 + 0,08^2) = 0,1 \text{ м}$	-

КАРТА-ПЛАН ТЕРРИТОРИИ

Сведения об уточняемых земельных участках

н458У	—	—	341365,74	2158689,62	Метод спутниковых геодезических измерений (определений)	$Mt = \text{SQRT}(M1^2+M2^2) = \text{SQRT}(0,6^2+0,08^2) = 0,1 \text{ м}$	-
н457У	—	—	341365,33	2158698,21	Метод спутниковых геодезических измерений (определений)	$Mt = \text{SQRT}(M1^2+M2^2) = \text{SQRT}(0,6^2+0,08^2) = 0,1 \text{ м}$	-
н456У	—	—	341365,18	2158700,14	Метод спутниковых геодезических измерений (определений)	$Mt = \text{SQRT}(M1^2+M2^2) = \text{SQRT}(0,6^2+0,08^2) = 0,1 \text{ м}$	-
н186У	—	—	341323,86	2158700,12	Метод спутниковых геодезических измерений (определений)	$Mt = \text{SQRT}(M1^2+M2^2) = \text{SQRT}(0,6^2+0,08^2) = 0,1 \text{ м}$	-
н187У	—	—	341324,27	2158688,04	Метод спутниковых геодезических измерений (определений)	$Mt = \text{SQRT}(M1^2+M2^2) = \text{SQRT}(0,6^2+0,08^2) = 0,1 \text{ м}$	-
н188У	—	—	341326,88	2158675,27	Метод спутниковых геодезических измерений (определений)	$Mt = \text{SQRT}(M1^2+M2^2) = \text{SQRT}(0,6^2+0,08^2) = 0,1 \text{ м}$	-
н193У	—	—	341329,36	2158664,19	Метод спутниковых геодезических измерений (определений)	$Mt = \text{SQRT}(M1^2+M2^2) = \text{SQRT}(0,6^2+0,08^2) = 0,1 \text{ м}$	-
н191У	—	—	341331,42	2158655,14	Метод спутниковых геодезических измерений (определений)	$Mt = \text{SQRT}(M1^2+M2^2) = \text{SQRT}(0,6^2+0,08^2) = 0,1 \text{ м}$	-
н190У	—	—	341340,30	2158655,78	Метод спутниковых геодезических измерений (определений)	$Mt = \text{SQRT}(M1^2+M2^2) = \text{SQRT}(0,6^2+0,08^2) = 0,1 \text{ м}$	-

КАРТА-ПЛАН ТЕРРИТОРИИ

Сведения об уточняемых земельных участках

н189У	—	—	341349,63	2158657,45	Метод спутниковых геодезических измерений (определений)	$Mt = \sqrt{M1^2 + M2^2} = \sqrt{0,6^2 + 0,08^2} = 0,1 \text{ м}$	-
н192У	—	—	341368,55	2158659,41	Метод спутниковых геодезических измерений (определений)	$Mt = \sqrt{0,07^2 + 0,07^2} = 0,1 \text{ м}$	-

2. Сведения о частях границ уточняемого земельного участка с кадастровым номером 18:17:088002:158 :

Обозначение части границ		Горизонтальное проложение (S), м	Описание прохождения части границ	Сведения о согласовании местоположения границ (согласовано/спорное)
от т.	до т.			
1	2	3	4	5
н192У	н460У	11,68	—	согласовано
н460У	н459У	11,02	—	согласовано
н459У	н458У	7,65	—	согласовано
н458У	н457У	8,60	—	согласовано
н457У	н456У	1,94	—	согласовано
н456У	н186У	41,32	—	согласовано
н186У	н187У	12,09	—	согласовано
н187У	н188У	13,03	—	согласовано
н188У	н193У	11,35	—	согласовано
н193У	н191У	9,28	—	согласовано
н191У	н190У	8,90	—	согласовано
н190У	н189У	9,48	—	согласовано
н189У	н192У	19,02	—	согласовано

3. Сведения о характеристиках уточняемого земельного участка с кадастровым номером 18:17:088002:158 :

№ п/п	Наименование характеристик земельного участка	Значение характеристики
1	2	3
1.	Адрес земельного участка	Удмуртская Республика, р-н Можгинский, ст. Сардан, ул. Советская, з/у 14
1.1.	Сведения о местоположении земельного участка (при отсутствии адреса) в структурированном в соответствии с федеральной информационной адресной системой виде	—
1.2.	Дополнительные сведения о местоположении земельного участка	—

КАРТА-ПЛАН ТЕРРИТОРИИ

Сведения об уточняемых земельных участках

н467У	—	—	341289,80	2158597,01	Метод спутниковых геодезических измерений (определений)	$Mt = \sqrt{M1^2 + M2^2} = \sqrt{0,6^2 + 0,08^2} = 0,1 \text{ м}$	-
н30У	—	—	341318,31	2158597,81	Метод спутниковых геодезических измерений (определений)	$Mt = \sqrt{M1^2 + M2^2} = \sqrt{0,6^2 + 0,08^2} = 0,1 \text{ м}$	-
н31У	—	—	341307,87	2158689,18	Метод спутниковых геодезических измерений (определений)	$Mt = \sqrt{M1^2 + M2^2} = \sqrt{0,6^2 + 0,08^2} = 0,1 \text{ м}$	-
н58У	—	—	341307,31	2158699,54	Метод спутниковых геодезических измерений (определений)	$Mt = \sqrt{M1^2 + M2^2} = \sqrt{0,6^2 + 0,08^2} = 0,1 \text{ м}$	-
н59У	—	—	341282,11	2158698,94	Метод спутниковых геодезических измерений (определений)	$Mt = \sqrt{0,07^2 + 0,07^2} = 0,1 \text{ м}$	-
н472У	—	—	341284,35	2158674,89	Метод спутниковых геодезических измерений (определений)	$Mt = \sqrt{M1^2 + M2^2} = \sqrt{0,6^2 + 0,08^2} = 0,1 \text{ м}$	-
н467У	—	—	341289,80	2158597,01	Метод спутниковых геодезических измерений (определений)	$Mt = \sqrt{M1^2 + M2^2} = \sqrt{0,6^2 + 0,08^2} = 0,1 \text{ м}$	-

2. Сведения о частях границ уточняемого земельного участка с кадастровым номером 18:17:088002:159 :

Обозначение части границ		Горизонтальное проложение (S), м	Описание прохождения части границ	Сведения о согласовании местоположения границ (согласовано/спорное)
от т.	до т.			
1	2	3	4	5
н467У	н30У	28,52	—	согласовано
н30У	н31У	91,96	—	согласовано
н31У	н58У	10,38	—	согласовано

КАРТА-ПЛАН ТЕРРИТОРИИ
Сведения об уточняемых земельных участках

н58У	н59У	25,21	—	согласовано
н59У	н472У	24,15	—	согласовано
н472У	н467У	78,07	—	согласовано

3. Сведения о характеристиках уточняемого земельного участка с кадастровым номером 18:17:088002:159 :

№ п/п	Наименование характеристик земельного участка	Значение характеристики
1	2	3
1.	Адрес земельного участка	Удмуртская Республика, р-н Можгинский, ст. Сардан, ул. Советская, з/у 16
1.1.	Сведения о местоположении земельного участка (при отсутствии адреса) в структурированном в соответствии с федеральной информационной адресной системой виде	—
1.2.	Дополнительные сведения о местоположении земельного участка	—
2.	Площадь земельного участка ± величина погрешности определения(вычисления) площади ($P \pm \Delta P$), м ²	2691±22
3.	Формула, примененная для вычисления предельной погрешности определения площади земельного участка, с подставленными значениями и итоговые (вычисленные) значения (ΔP), м ²	$\Delta P = 3,5 \cdot M_t \cdot \sqrt{P_{\text{Док}}} = 3,5 \cdot 0,10 \cdot \sqrt{3800} = 22$
4.	Площадь земельного участка согласно сведениям Единого государственного реестра недвижимости ($P_{\text{кад}}$), м ²	3800
5.	Оценка расхождения P и $P_{\text{кад}}$ ($P - P_{\text{кад}}$), м ²	-1109
6.	Предельный минимальный и максимальный размеры земельного участка ($P_{\text{мин}}$ и $P_{\text{макс}}$), м ²	—
7.	Вид (виды) разрешенного использования	Ведение личного подсобного хозяйства
7.1.	Дополнительные сведения об использовании земельного участка	—
8.	Кадастровый или иной государственный учетный номер (инвентарный) здания, сооружения, объекта незавершенного строительства, расположенного на земельном участке	18:17:088002:291
9.	Сведения о земельных участках (землях общего пользования, территории общего пользования), посредством которых обеспечивается доступ	—
10.	Иные сведения	—

4. Пояснения к сведениям об уточняемом земельном участке с кадастровым номером 18:17:088002:159 :

1.	—
----	---

1. Сведения о характерных точках границы уточняемого земельного участка с кадастровым номером 18:17:088002:160 :

КАРТА-ПЛАН ТЕРРИТОРИИ

Сведения об уточняемых земельных участках

Система координат МСК-18

Зона № 2

Обозначение характерных точек границ	Координаты, м				Метод определения координат	Формулы, примененные для расчета средней квадратической погрешности определения координат характерных точек границ (M_t), с подставленными в такие формулы значениями и итоговые (вычисленные) значения M_t , м	Описание закрепления точки
	содержатся в Едином государственном реестре недвижимости		определены в результате выполнения комплексных кадастровых работ				
	X	Y	X	Y			
1	2	3	4	5	6	7	8
н473У	—	—	341268,37	2158594,69	Метод спутниковых геодезических измерений (определений)	$M_t = \text{SQRT}(M_1^2 + M_2^2) =$ $\text{SQRT}(0,6^2 + 0,08^2) = 0,1 \text{ м}$	-
н467У	—	—	341289,80	2158597,01	Метод спутниковых геодезических измерений (определений)	$M_t = \text{SQRT}(M_1^2 + M_2^2) =$ $\text{SQRT}(0,6^2 + 0,08^2) = 0,1 \text{ м}$	-
н472У	—	—	341284,35	2158674,89	Метод спутниковых геодезических измерений (определений)	$M_t = \text{SQRT}(M_1^2 + M_2^2) =$ $\text{SQRT}(0,6^2 + 0,08^2) = 0,1 \text{ м}$	-
н59У	—	—	341282,11	2158698,94	Метод спутниковых геодезических измерений (определений)	$M_t = \text{SQRT}(0,07^2 + 0,07^2) = 0,1 \text{ м}$	-
н60У	—	—	341257,83	2158698,54	Метод спутниковых геодезических измерений (определений)	$M_t = \text{SQRT}(0,07^2 + 0,07^2) = 0,1 \text{ м}$	-
н477У	—	—	341258,53	2158678,42	Метод спутниковых геодезических измерений (определений)	$M_t = \text{SQRT}(M_1^2 + M_2^2) =$ $\text{SQRT}(0,6^2 + 0,08^2) = 0,1 \text{ м}$	-

КАРТА-ПЛАН ТЕРРИТОРИИ

Сведения об уточняемых земельных участках

н478У	—	—	341259,34	2158678,62	Метод спутниковых геодезических измерений (определений)	$Mt = \sqrt{M1^2 + M2^2} = \sqrt{0,6^2 + 0,08^2} = 0,1 \text{ м}$	-
н479У	—	—	341262,35	2158666,48	Метод спутниковых геодезических измерений (определений)	$Mt = \sqrt{M1^2 + M2^2} = \sqrt{0,6^2 + 0,08^2} = 0,1 \text{ м}$	-
н480У	—	—	341263,07	2158662,42	Метод спутниковых геодезических измерений (определений)	$Mt = \sqrt{M1^2 + M2^2} = \sqrt{0,6^2 + 0,08^2} = 0,1 \text{ м}$	-
н481У	—	—	341264,63	2158649,56	Метод спутниковых геодезических измерений (определений)	$Mt = \sqrt{M1^2 + M2^2} = \sqrt{0,6^2 + 0,08^2} = 0,1 \text{ м}$	-
н473У	—	—	341268,37	2158594,69	Метод спутниковых геодезических измерений (определений)	$Mt = \sqrt{M1^2 + M2^2} = \sqrt{0,6^2 + 0,08^2} = 0,1 \text{ м}$	-

2. Сведения о частях границ уточняемого земельного участка с кадастровым номером 18:17:088002:160 :

Обозначение части границ		Горизонтальное проложение (S), м	Описание прохождения части границ	Сведения о согласовании местоположения границ (согласовано/спорное)
от т.	до т.			
1	2	3	4	5
н473У	н467У	21,56	—	согласовано
н467У	н472У	78,07	—	согласовано
н472У	н59У	24,15	—	согласовано
н59У	н60У	24,28	—	согласовано
н60У	н477У	20,13	—	согласовано
н477У	н478У	0,83	—	согласовано
н478У	н479У	12,51	—	согласовано
н479У	н480У	4,12	—	согласовано
н480У	н481У	12,95	—	согласовано
н481У	н473У	55,00	—	согласовано

КАРТА-ПЛАН ТЕРРИТОРИИ

Сведения об уточняемых земельных участках

3. Сведения о характеристиках уточняемого земельного участка с кадастровым номером 18:17:088002:160 :

№ п/п	Наименование характеристик земельного участка	Значение характеристики
1	2	3
1.	Адрес земельного участка	Удмуртская Республика, р-н Можгинский, ст. Сардан, ул. Советская, з/у 18
1.1.	Сведения о местоположении земельного участка (при отсутствии адреса) в структурированном в соответствии с федеральной информационной адресной системой виде	—
1.2.	Дополнительные сведения о местоположении земельного участка	—
2.	Площадь земельного участка ± величина погрешности определения(вычисления) площади ($P \pm \Delta P$), м ²	2317±25
3.	Формула, примененная для вычисления предельной погрешности определения площади земельного участка, с подставленными значениями и итоговые (вычисленные) значения (ΔP), м ²	$\Delta P = 3,5 \cdot M_t \cdot \sqrt{P_{\text{док}}} = 3,5 \cdot 0,10 \cdot \sqrt{5000} = 25$
4.	Площадь земельного участка согласно сведениям Единого государственного реестра недвижимости ($P_{\text{кад}}$), м ²	5000
5.	Оценка расхождения P и $P_{\text{кад}}$ ($P - P_{\text{кад}}$), м ²	-2683
6.	Предельный минимальный и максимальный размеры земельного участка ($P_{\text{мин}}$ и $P_{\text{макс}}$), м ²	—
7.	Вид (виды) разрешенного использования	Ведение личного подсобного хозяйства
7.1.	Дополнительные сведения об использовании земельного участка	—
8.	Кадастровый или иной государственный учетный номер (инвентарный) здания, сооружения, объекта незавершенного строительства, расположенного на земельном участке	18:17:088002:280
9.	Сведения о земельных участках (землях общего пользования, территории общего пользования), посредством которых обеспечивается доступ	—
10.	Иные сведения	—

4. Пояснения к сведениям об уточняемом земельном участке с кадастровым номером 18:17:088002:160 :

1. —

1. Сведения о характерных точках границы уточняемого земельного участка с кадастровым номером 18:17:088002:161 :

КАРТА-ПЛАН ТЕРРИТОРИИ

Сведения об уточняемых земельных участках

Система координат МСК-18

Зона № 2

Обозначение характерных точек границ	Координаты, м				Метод определения координат	Формулы, примененные для расчета средней квадратической погрешности определения координат характерных точек границ (M_t), с подставленными в такие формулы значениями и итоговые (вычисленные) значения M_t , м	Описание закрепления точки
	содержатся в Едином государственном реестре недвижимости		определены в результате выполнения комплексных кадастровых работ				
	X	Y	X	Y			
1	2	3	4	5	6	7	8
н482У	—	—	341225,47	2158720,21	Метод спутниковых геодезических измерений (определений)	$M_t = \text{SQRT}(0,07^2+0,07^2) = 0,1 \text{ м}$	-
н463У	—	—	341225,01	2158726,46	Метод спутниковых геодезических измерений (определений)	$M_t = \text{SQRT}(M1^2+M2^2) =$ $\text{SQRT}(0,6^2+0,08^2) = 0,1 \text{ м}$	-
н464У	—	—	341224,80	2158733,08	Метод спутниковых геодезических измерений (определений)	$M_t = \text{SQRT}(M1^2+M2^2) =$ $\text{SQRT}(0,6^2+0,08^2) = 0,1 \text{ м}$	-
н465У	—	—	341223,94	2158774,74	Метод спутниковых геодезических измерений (определений)	$M_t = \text{SQRT}(M1^2+M2^2) =$ $\text{SQRT}(0,6^2+0,08^2) = 0,1 \text{ м}$	-
н466У	—	—	341198,59	2158774,85	Метод спутниковых геодезических измерений (определений)	$M_t = \text{SQRT}(M1^2+M2^2) =$ $\text{SQRT}(0,6^2+0,08^2) = 0,1 \text{ м}$	-
н487У	—	—	341198,97	2158753,99	Метод спутниковых геодезических измерений (определений)	$M_t = \text{SQRT}(M1^2+M2^2) =$ $\text{SQRT}(0,6^2+0,08^2) = 0,1 \text{ м}$	-

КАРТА-ПЛАН ТЕРРИТОРИИ

Сведения об уточняемых земельных участках

н488У	—	—	341199,10	2158749,99	Метод спутниковых геодезических измерений (определений)	$Mt = \sqrt{M1^2 + M2^2} = \sqrt{0,6^2 + 0,08^2} = 0,1 \text{ м}$	-
н489У	—	—	341198,87	2158736,67	Метод спутниковых геодезических измерений (определений)	$Mt = \sqrt{M1^2 + M2^2} = \sqrt{0,6^2 + 0,08^2} = 0,1 \text{ м}$	-
н490У	—	—	341197,02	2158727,76	Метод спутниковых геодезических измерений (определений)	$Mt = \sqrt{M1^2 + M2^2} = \sqrt{0,6^2 + 0,08^2} = 0,1 \text{ м}$	-
н483У	—	—	341198,01	2158717,97	Метод спутниковых геодезических измерений (определений)	$Mt = \sqrt{0,07^2 + 0,07^2} = 0,1 \text{ м}$	-
н484У	—	—	341207,96	2158718,90	Метод спутниковых геодезических измерений (определений)	$Mt = \sqrt{0,07^2 + 0,07^2} = 0,1 \text{ м}$	-
н482У	—	—	341225,47	2158720,21	Метод спутниковых геодезических измерений (определений)	$Mt = \sqrt{0,07^2 + 0,07^2} = 0,1 \text{ м}$	-

2. Сведения о частях границ уточняемого земельного участка с кадастровым номером 18:17:088002:161 :

Обозначение части границ		Горизонтальное проложение (S), м	Описание прохождения части границ	Сведения о согласовании местоположения границ (согласовано/спорное)
от т.	до т.			
1	2	3	4	5
н482У	н463У	6,27	—	согласовано
н463У	н464У	6,62	—	согласовано
н464У	н465У	41,67	—	согласовано
н465У	н466У	25,35	—	согласовано
н466У	н487У	20,86	—	согласовано
н487У	н488У	4,00	—	согласовано
н488У	н489У	13,32	—	согласовано

КАРТА-ПЛАН ТЕРРИТОРИИ

Сведения об уточняемых земельных участках

н489У	н490У	9,10	—	согласовано
н490У	н483У	9,84	—	согласовано
н483У	н484У	9,99	—	согласовано
н484У	н482У	17,56	—	согласовано

3. Сведения о характеристиках уточняемого земельного участка с кадастровым номером 18:17:088002:161 :

№ п/п	Наименование характеристик земельного участка	Значение характеристики
1	2	3
1.	Адрес земельного участка	Удмуртская Республика, р-н Можгинский, ст. Сардан, ул. Советская, з/у 19
1.1.	Сведения о местоположении земельного участка (при отсутствии адреса) в структурированном в соответствии с федеральной информационной адресной системой виде	—
1.2.	Дополнительные сведения о местоположении земельного участка	—
2.	Площадь земельного участка ± величина погрешности определения(вычисления) площади ($P \pm \Delta P$), м ²	1449±13
3.	Формула, примененная для вычисления предельной погрешности определения площади земельного участка, с подставленными значениями и итоговые (вычисленные) значения (ΔP), м ²	$\Delta P = 3,5 \cdot M_t \cdot \sqrt{P_{\text{док}}} = 3,5 \cdot 0,10 \cdot \sqrt{1400} = 13$
4.	Площадь земельного участка согласно сведениям Единого государственного реестра недвижимости ($P_{\text{кад}}$), м ²	1400
5.	Оценка расхождения P и $P_{\text{кад}}$ ($P - P_{\text{кад}}$), м ²	49
6.	Предельный минимальный и максимальный размеры земельного участка ($P_{\text{мин}}$ и $P_{\text{макс}}$), м ²	—
7.	Вид (виды) разрешенного использования	Ведение личного подсобного хозяйства
7.1.	Дополнительные сведения об использовании земельного участка	—
8.	Кадастровый или иной государственный учетный номер (инвентарный) здания, сооружения, объекта незавершенного строительства, расположенного на земельном участке	18:17:088002:388
9.	Сведения о земельных участках (землях общего пользования, территории общего пользования), посредством которых обеспечивается доступ	—
10.	Иные сведения	—

4. Пояснения к сведениям об уточняемом земельном участке с кадастровым номером 18:17:088002:161 :

1.	—
----	---

КАРТА-ПЛАН ТЕРРИТОРИИ

Сведения об уточняемых земельных участках

1. Сведения о характерных точках границы уточняемого земельного участка с кадастровым номером 18:17:088002:162 :

Система координат МСК-18

Зона № 2

Обозначение характерных точек границ	Координаты, м				Метод определения координат	Формулы, примененные для расчета средней квадратической погрешности определения координат характерных точек границ (M_t), с подставленными в такие формулы значениями и итоговые (вычисленные) значения M_t , м	Описание закрепления точки
	содержатся в Едином государственном реестре недвижимости		определены в результате выполнения комплексных кадастровых работ				
	X	Y	X	Y			
1	2	3	4	5	6	7	8
н151У	—	—	341250,53	2158592,53	Метод спутниковых геодезических измерений (определений)	$M_t = \text{SQRT}(M_1^2 + M_2^2) =$ $\text{SQRT}(0,6^2 + 0,08^2) = 0,1 \text{ м}$	-
н473У	—	—	341268,37	2158594,69	Метод спутниковых геодезических измерений (определений)	$M_t = \text{SQRT}(M_1^2 + M_2^2) =$ $\text{SQRT}(0,6^2 + 0,08^2) = 0,1 \text{ м}$	-
н481У	—	—	341264,63	2158649,56	Метод спутниковых геодезических измерений (определений)	$M_t = \text{SQRT}(M_1^2 + M_2^2) =$ $\text{SQRT}(0,6^2 + 0,08^2) = 0,1 \text{ м}$	-
н480У	—	—	341263,07	2158662,42	Метод спутниковых геодезических измерений (определений)	$M_t = \text{SQRT}(M_1^2 + M_2^2) =$ $\text{SQRT}(0,6^2 + 0,08^2) = 0,1 \text{ м}$	-
н479У	—	—	341262,35	2158666,48	Метод спутниковых геодезических измерений (определений)	$M_t = \text{SQRT}(M_1^2 + M_2^2) =$ $\text{SQRT}(0,6^2 + 0,08^2) = 0,1 \text{ м}$	-
н478У	—	—	341259,34	2158678,62	Метод спутниковых геодезических	$M_t = \text{SQRT}(M_1^2 + M_2^2) =$ $\text{SQRT}(0,6^2 + 0,08^2) = 0,1 \text{ м}$	-

КАРТА-ПЛАН ТЕРРИТОРИИ

Сведения об уточняемых земельных участках

					измерений (определений)		
н477У	—	—	341258,53	2158678,42	Метод спутниковых геодезических измерений (определений)	$Mt = \text{SQRT}(M1^2 + M2^2) = \text{SQRT}(0,6^2 + 0,08^2) = 0,1 \text{ м}$	-
н60У	—	—	341257,83	2158698,54	Метод спутниковых геодезических измерений (определений)	$Mt = \text{SQRT}(0,07^2 + 0,07^2) = 0,1 \text{ м}$	-
н62У	—	—	341243,92	2158698,51	Метод спутниковых геодезических измерений (определений)	$Mt = \text{SQRT}(M1^2 + M2^2) = \text{SQRT}(0,6^2 + 0,08^2) = 0,1 \text{ м}$	-
н157У	—	—	341234,89	2158697,97	Метод спутниковых геодезических измерений (определений)	$Mt = \text{SQRT}(M1^2 + M2^2) = \text{SQRT}(0,6^2 + 0,08^2) = 0,1 \text{ м}$	-
н156У	—	—	341236,49	2158681,63	Метод спутниковых геодезических измерений (определений)	$Mt = \text{SQRT}(M1^2 + M2^2) = \text{SQRT}(0,6^2 + 0,08^2) = 0,1 \text{ м}$	-
н155У	—	—	341239,56	2158668,89	Метод спутниковых геодезических измерений (определений)	$Mt = \text{SQRT}(M1^2 + M2^2) = \text{SQRT}(0,6^2 + 0,08^2) = 0,1 \text{ м}$	-
н154У	—	—	341240,63	2158659,81	Метод спутниковых геодезических измерений (определений)	$Mt = \text{SQRT}(M1^2 + M2^2) = \text{SQRT}(0,6^2 + 0,08^2) = 0,1 \text{ м}$	-
н153У	—	—	341242,84	2158647,43	Метод спутниковых геодезических измерений (определений)	$Mt = \text{SQRT}(M1^2 + M2^2) = \text{SQRT}(0,6^2 + 0,08^2) = 0,1 \text{ м}$	-
н152У	—	—	341246,49	2158647,85	Метод спутниковых геодезических измерений (определений)	$Mt = \text{SQRT}(M1^2 + M2^2) = \text{SQRT}(0,6^2 + 0,08^2) = 0,1 \text{ м}$	-

КАРТА-ПЛАН ТЕРРИТОРИИ

Сведения об уточняемых земельных участках

					измерений (определений)	
н151У	—	—	341250,53	2158592,53	Метод спутниковых геодезических измерений (определений)	$Mt = \sqrt{M1^2 + M2^2} =$ $\sqrt{0,6^2 + 0,08^2} = 0,1 \text{ м}$

2. Сведения о частях границ уточняемого земельного участка с кадастровым номером 18:17:088002:162 :

Обозначение части границ		Горизонтальное положение (S), м	Описание прохождения части границ	Сведения о согласовании местоположения границ(согласовано/спорное)
от т.	до т.			
1	2	3	4	5
н151У	н473У	17,97	—	согласовано
н473У	н481У	55,00	—	согласовано
н481У	н480У	12,95	—	согласовано
н480У	н479У	4,12	—	согласовано
н479У	н478У	12,51	—	согласовано
н478У	н477У	0,83	—	согласовано
н477У	н60У	20,13	—	согласовано
н60У	н62У	13,91	—	согласовано
н62У	н157У	9,05	—	согласовано
н157У	н156У	16,42	—	согласовано
н156У	н155У	13,10	—	согласовано
н155У	н154У	9,14	—	согласовано
н154У	н153У	12,58	—	согласовано
н153У	н152У	3,67	—	согласовано
н152У	н151У	55,47	—	согласовано

3. Сведения о характеристиках уточняемого земельного участка с кадастровым номером 18:17:088002:162 :

№ п/п	Наименование характеристик земельного участка	Значение характеристики
1	2	3
1.	Адрес земельного участка	Удмуртская Республика, р-н Можгинский, ст. Сардан, ул. Советская, з/у 20
1.1.	Сведения о местоположении земельного участка (при отсутствии адреса) в структурированном в соответствии с федеральной информационной адресной системой виде	—
1.2.	Дополнительные сведения о местоположении земельного участка	—

КАРТА-ПЛАН ТЕРРИТОРИИ

Сведения об уточняемых земельных участках

1	2	3
2.	Площадь земельного участка ± величина погрешности определения(вычисления) площади ($P \pm \Delta P$), м ²	2114±16
3.	Формула, примененная для вычисления предельной погрешности определения площади земельного участка, с подставленными значениями и итоговые (вычисленные) значения (ΔP), м ²	$\Delta P = 3,5 \cdot M_t \cdot \sqrt{P_{\text{док}}} = 3,5 \cdot 0,10 \cdot \sqrt{2100} = 16$
4.	Площадь земельного участка согласно сведениям Единого государственного реестра недвижимости ($P_{\text{кад}}$), м ²	2100
5.	Оценка расхождения P и $P_{\text{кад}}$ ($P - P_{\text{кад}}$), м ²	14
6.	Предельный минимальный и максимальный размеры земельного участка ($P_{\text{мин}}$ и $P_{\text{макс}}$), м ²	—
7.	Вид (виды) разрешенного использования	Ведение личного подсобного хозяйства
7.1.	Дополнительные сведения об использовании земельного участка	—
8.	Кадастровый или иной государственный учетный номер (инвентарный) здания, сооружения, объекта незавершенного строительства, расположенного на земельном участке	18:17:088002:278
9.	Сведения о земельных участках (землях общего пользования, территории общего пользования), посредством которых обеспечивается доступ	—
10.	Иные сведения	—

4. Пояснения к сведениям об уточняемом земельном участке с кадастровым номером 18:17:088002:162 :

1. —

1. Сведения о характерных точках границы уточняемого земельного участка с кадастровым номером 18:17:088002:168 :

Система координат МСК-18

Зона № 2

Обозначение характерных точек границ	Координаты, м				Метод определения координат	Формулы, примененные для расчета средней квадратической погрешности определения координат характерных точек границ (M_t), с подставленными в такие формулы значениями и итоговые (вычисленные) значения M_t , м	Описание закрепления точки
	содержатся в Едином государственном реестре недвижимости		определены в результате выполнения комплексных кадастровых работ				
	X	Y	X	Y			
1	2	3	4	5	6	7	8
18:17:088002:168(1)							

КАРТА-ПЛАН ТЕРРИТОРИИ

Сведения об уточняемых земельных участках

н404У	—	—	341055,17	2158680,42	Метод спутниковых геодезических измерений (определений)	$Mt = \text{SQRT}(M1^2+M2^2) = \text{SQRT}(0,6^2+0,08^2) = 0,1 \text{ м}$	-
н403У	—	—	341042,69	2158751,59	Метод спутниковых геодезических измерений (определений)	$Mt = \text{SQRT}(M1^2+M2^2) = \text{SQRT}(0,6^2+0,08^2) = 0,1 \text{ м}$	-
н68У	—	—	341026,06	2158747,10	Метод спутниковых геодезических измерений (определений)	$Mt = \text{SQRT}(M1^2+M2^2) = \text{SQRT}(0,6^2+0,08^2) = 0,1 \text{ м}$	-
н67У	—	—	341035,95	2158673,80	Метод спутниковых геодезических измерений (определений)	$Mt = \text{SQRT}(M1^2+M2^2) = \text{SQRT}(0,6^2+0,08^2) = 0,1 \text{ м}$	-
н404У	—	—	341055,17	2158680,42	Метод спутниковых геодезических измерений (определений)	$Mt = \text{SQRT}(M1^2+M2^2) = \text{SQRT}(0,6^2+0,08^2) = 0,1 \text{ м}$	-
18:17:088002:168(2)							
н73У	—	—	341054,15	2158606,10	Метод спутниковых геодезических измерений (определений)	$Mt = \text{SQRT}(M1^2+M2^2) = \text{SQRT}(0,6^2+0,08^2) = 0,1 \text{ м}$	-
н507У	—	—	341055,49	2158606,51	Метод спутниковых геодезических измерений (определений)	$Mt = \text{SQRT}(M1^2+M2^2) = \text{SQRT}(0,6^2+0,08^2) = 0,1 \text{ м}$	-
н400У	—	—	341072,49	2158610,96	Метод спутниковых геодезических измерений (определений)	$Mt = \text{SQRT}(M1^2+M2^2) = \text{SQRT}(0,6^2+0,08^2) = 0,1 \text{ м}$	-
н399У	—	—	341069,25	2158623,07	Метод спутниковых геодезических измерений (определений)	$Mt = \text{SQRT}(M1^2+M2^2) = \text{SQRT}(0,6^2+0,08^2) = 0,1 \text{ м}$	-

КАРТА-ПЛАН ТЕРРИТОРИИ

Сведения об уточняемых земельных участках

					измерений (определений)		
н398У	—	—	341063,95	2158642,65	Метод спутниковых геодезических измерений (определений)	$Mt = \text{SQRT}(M1^2 + M2^2) = \text{SQRT}(0,6^2 + 0,08^2) = 0,1 \text{ м}$	-
н397У	—	—	341058,19	2158662,02	Метод спутниковых геодезических измерений (определений)	$Mt = \text{SQRT}(M1^2 + M2^2) = \text{SQRT}(0,6^2 + 0,08^2) = 0,1 \text{ м}$	-
н508У	—	—	341057,43	2158661,74	Метод спутниковых геодезических измерений (определений)	$Mt = \text{SQRT}(M1^2 + M2^2) = \text{SQRT}(0,6^2 + 0,08^2) = 0,1 \text{ м}$	-
н509У	—	—	341041,83	2158656,90	Метод спутниковых геодезических измерений (определений)	$Mt = \text{SQRT}(M1^2 + M2^2) = \text{SQRT}(0,6^2 + 0,08^2) = 0,1 \text{ м}$	-
н76У	—	—	341038,67	2158655,75	Метод спутниковых геодезических измерений (определений)	$Mt = \text{SQRT}(M1^2 + M2^2) = \text{SQRT}(0,6^2 + 0,08^2) = 0,1 \text{ м}$	-
н75У	—	—	341045,42	2158634,15	Метод спутниковых геодезических измерений (определений)	$Mt = \text{SQRT}(M1^2 + M2^2) = \text{SQRT}(0,6^2 + 0,08^2) = 0,1 \text{ м}$	-
н74У	—	—	341053,37	2158609,05	Метод спутниковых геодезических измерений (определений)	$Mt = \text{SQRT}(M1^2 + M2^2) = \text{SQRT}(0,6^2 + 0,08^2) = 0,1 \text{ м}$	-
н73У	—	—	341054,15	2158606,10	Метод спутниковых геодезических измерений (определений)	$Mt = \text{SQRT}(M1^2 + M2^2) = \text{SQRT}(0,6^2 + 0,08^2) = 0,1 \text{ м}$	-

КАРТА-ПЛАН ТЕРРИТОРИИ
Сведения об уточняемых земельных участках

2. Сведения о частях границ уточняемого земельного участка с кадастровым номером 18:17:088002:168 :

Обозначение части границ		Горизонтальное проложение (S), м	Описание прохождения части границ	Сведения о согласовании местоположения границ(согласовано/спорное)
от т.	до т.			
1	2	3	4	5
18:17:088002:168(1)				
н404У	н403У	72,26	—	согласовано
н403У	н68У	17,23	—	согласовано
н68У	н67У	73,96	—	согласовано
н67У	н404У	20,33	—	согласовано
18:17:088002:168(2)				
н73У	н507У	1,40	—	согласовано
н507У	н400У	17,57	—	согласовано
н400У	н399У	12,54	—	согласовано
н399У	н398У	20,28	—	согласовано
н398У	н397У	20,21	—	согласовано
н397У	н508У	0,81	—	согласовано
н508У	н509У	16,33	—	согласовано
н509У	н76У	3,36	—	согласовано
н76У	н75У	22,63	—	согласовано
н75У	н74У	26,33	—	согласовано
н74У	н73У	3,05	—	согласовано

3. Сведения о характеристиках уточняемого земельного участка с кадастровым номером 18:17:088002:168 :

№ п/п	Наименование характеристик земельного участка	Значение характеристики
1	2	3
1.	Адрес земельного участка	Удмуртская Республика, р-н Можгинский, ст. Сардан, ул. Советская, з/у 34
1.1.	Сведения о местоположении земельного участка (при отсутствии адреса) в структурированном в соответствии с федеральной информационной адресной системой виде	—
1.2.	Дополнительные сведения о местоположении земельного участка	—
2.	Площадь земельного участка ± величина погрешности определения(вычисления) площади ($P \pm \Delta P$), м ²	2400±17 (1) 1356,95±12,89; (2) 1043,16±11,30

КАРТА-ПЛАН ТЕРРИТОРИИ

Сведения об уточняемых земельных участках

1	2	3
3.	Формула, примененная для вычисления предельной погрешности определения площади земельного участка, с подставленными значениями и итоговые (вычисленные) значения (ΔP), м ²	$\Delta P = 3,5 \cdot M_t \cdot \sqrt{P_{\text{ДОК}}} = 3,5 \cdot 0,10 \cdot \sqrt{2400} = 17$ (1) $\Delta P = 3,5 \cdot M_t \cdot \sqrt{P_{\text{ДОК}}} = 3,5 \cdot 0,10 \cdot \sqrt{1356,95} = 12,89;$ (2) $\Delta P = 3,5 \cdot M_t \cdot \sqrt{P_{\text{ДОК}}} = 3,5 \cdot 0,10 \cdot \sqrt{1043,16} = 11,30$
4.	Площадь земельного участка согласно сведениям Единого государственного реестра недвижимости ($P_{\text{кад}}$), м ²	2400
5.	Оценка расхождения P и $P_{\text{кад}}$ ($P - P_{\text{кад}}$), м ²	0
6.	Предельный минимальный и максимальный размеры земельного участка ($P_{\text{мин}}$ и $P_{\text{макс}}$), м ²	—
7.	Вид (виды) разрешенного использования	Ведение личного подсобного хозяйства
7.1.	Дополнительные сведения об использовании земельного участка	—
8.	Кадастровый или иной государственный учетный номер (инвентарный) здания, сооружения, объекта незавершенного строительства, расположенного на земельном участке	18:17:088002:287
9.	Сведения о земельных участках (землях общего пользования, территории общего пользования), посредством которых обеспечивается доступ	—
10.	Иные сведения	—

4. Пояснения к сведениям об уточняемом земельном участке с кадастровым номером 18:17:088002:168 :

1.	—
----	---

1. Сведения о характерных точках границы уточняемого земельного участка с кадастровым номером 18:17:088002:172 :

Система координат МСК-18

Зона № 2

Обозначение характерных точек границ	Координаты, м				Метод определения координат	Формулы, примененные для расчета средней квадратической погрешности определения координат характерных точек границ (M_t), с подставленными в такие формулы значениями и итоговые (вычисленные) значения M_t , м	Описание закрепления точки
	содержатся в Едином государственном реестре недвижимости		определены в результате выполнения комплексных кадастровых работ				
	X	Y	X	Y			
1	2	3	4	5	6	7	8
h510Y	—	—	340891,12	2158519,02	Метод спутниковых геодезических	$M_t = \text{SQRT}(M1^2 + M2^2) =$ $\text{SQRT}(0,6^2 + 0,08^2) = 0,1 \text{ м}$	-

КАРТА-ПЛАН ТЕРРИТОРИИ

Сведения об уточняемых земельных участках

					измерений (определений)		
н511У	—	—	340882,66	2158549,74	Метод спутниковых геодезических измерений (определений)	$Mt = \sqrt{M1^2 + M2^2} = \sqrt{0,6^2 + 0,08^2} = 0,1 \text{ м}$	-
н512У	—	—	340875,86	2158571,40	Метод спутниковых геодезических измерений (определений)	$Mt = \sqrt{M1^2 + M2^2} = \sqrt{0,6^2 + 0,08^2} = 0,1 \text{ м}$	-
н513У	—	—	340867,05	2158596,78	Метод спутниковых геодезических измерений (определений)	$Mt = \sqrt{M1^2 + M2^2} = \sqrt{0,6^2 + 0,08^2} = 0,1 \text{ м}$	-
н514У	—	—	340858,85	2158594,30	Метод спутниковых геодезических измерений (определений)	$Mt = \sqrt{M1^2 + M2^2} = \sqrt{0,6^2 + 0,08^2} = 0,1 \text{ м}$	-
н515У	—	—	340852,22	2158592,22	Метод спутниковых геодезических измерений (определений)	$Mt = \sqrt{M1^2 + M2^2} = \sqrt{0,6^2 + 0,08^2} = 0,1 \text{ м}$	-
н516У	—	—	340847,66	2158590,76	Метод спутниковых геодезических измерений (определений)	$Mt = \sqrt{M1^2 + M2^2} = \sqrt{0,6^2 + 0,08^2} = 0,1 \text{ м}$	-
н517У	—	—	340838,42	2158588,23	Метод спутниковых геодезических измерений (определений)	$Mt = \sqrt{M1^2 + M2^2} = \sqrt{0,6^2 + 0,08^2} = 0,1 \text{ м}$	-
н248У	—	—	340833,76	2158585,81	Метод спутниковых геодезических измерений (определений)	$Mt = \sqrt{M1^2 + M2^2} = \sqrt{0,6^2 + 0,08^2} = 0,1 \text{ м}$	-
н247У	—	—	340843,11	2158557,89	Метод спутниковых геодезических измерений (определений)	$Mt = \sqrt{M1^2 + M2^2} = \sqrt{0,6^2 + 0,08^2} = 0,1 \text{ м}$	-

КАРТА-ПЛАН ТЕРРИТОРИИ

Сведения об уточняемых земельных участках

					измерений (определений)		
н246У	—	—	340857,43	2158519,07	Метод спутниковых геодезических измерений (определений)	$Mt = \sqrt{M1^2 + M2^2} = \sqrt{0,6^2 + 0,08^2} = 0,1 \text{ м}$	-
н518У	—	—	340861,13	2158509,03	Метод спутниковых геодезических измерений (определений)	$Mt = \sqrt{M1^2 + M2^2} = \sqrt{0,6^2 + 0,08^2} = 0,1 \text{ м}$	-
н510У	—	—	340891,12	2158519,02	Метод спутниковых геодезических измерений (определений)	$Mt = \sqrt{M1^2 + M2^2} = \sqrt{0,6^2 + 0,08^2} = 0,1 \text{ м}$	-

2. Сведения о частях границ уточняемого земельного участка с кадастровым номером 18:17:088002:172 :

Обозначение части границ		Горизонтальное проложение (S), м	Описание прохождения части границ	Сведения о согласовании местоположения границ (согласовано/спорное)
от т.	до т.			
1	2	3	4	5
н510У	н511У	31,86	—	согласовано
н511У	н512У	22,70	—	согласовано
н512У	н513У	26,87	—	согласовано
н513У	н514У	8,57	—	согласовано
н514У	н515У	6,95	—	согласовано
н515У	н516У	4,79	—	согласовано
н516У	н517У	9,58	—	согласовано
н517У	н248У	5,25	—	согласовано
н248У	н247У	29,44	—	согласовано
н247У	н246У	41,38	—	согласовано
н246У	н518У	10,70	—	согласовано
н518У	н510У	31,61	—	согласовано

КАРТА-ПЛАН ТЕРРИТОРИИ

Сведения об уточняемых земельных участках

3. Сведения о характеристиках уточняемого земельного участка с кадастровым номером 18:17:088002:172 :

№ п/п	Наименование характеристик земельного участка	Значение характеристики
1	2	3
1.	Адрес земельного участка	Удмуртская Республика, р-н Можгинский, ст. Сардан, ул. Советская, з/у 54
1.1.	Сведения о местоположении земельного участка (при отсутствии адреса) в структурированном в соответствии с федеральной информационной адресной системой виде	—
1.2.	Дополнительные сведения о местоположении земельного участка	—
2.	Площадь земельного участка ± величина погрешности определения(вычисления) площади ($P \pm \Delta P$), м ²	2800±19
3.	Формула, примененная для вычисления предельной погрешности определения площади земельного участка, с подставленными значениями и итоговые (вычисленные) значения (ΔP), м ²	$\Delta P = 3,5 \cdot M_t \cdot \sqrt{P_{\text{док}}} = 3,5 \cdot 0,10 \cdot \sqrt{2800} = 19$
4.	Площадь земельного участка согласно сведениям Единого государственного реестра недвижимости ($P_{\text{кад}}$), м ²	2800
5.	Оценка расхождения P и $P_{\text{кад}}$ ($P - P_{\text{кад}}$), м ²	0
6.	Предельный минимальный и максимальный размеры земельного участка ($P_{\text{мин}}$ и $P_{\text{макс}}$), м ²	—
7.	Вид (виды) разрешенного использования	Ведение личного подсобного хозяйства
7.1.	Дополнительные сведения об использовании земельного участка	—
8.	Кадастровый или иной государственный учетный номер (инвентарный) здания, сооружения, объекта незавершенного строительства, расположенного на земельном участке	18:17:088002:349
9.	Сведения о земельных участках (землях общего пользования, территории общего пользования), посредством которых обеспечивается доступ	—
10.	Иные сведения	—

4. Пояснения к сведениям об уточняемом земельном участке с кадастровым номером 18:17:088002:172 :

1. —

1. Сведения о характерных точках границы уточняемого земельного участка с кадастровым номером 18:17:088002:173 :

КАРТА-ПЛАН ТЕРРИТОРИИ

Сведения об уточняемых земельных участках

Система координат МСК-18

Зона № 2

Обозначение характерных точек границ	Координаты, м				Метод определения координат	Формулы, примененные для расчета средней квадратической погрешности определения координат характерных точек границ (M_t), с подставленными в такие формулы значениями и итоговые (вычисленные) значения M_t , м	Описание закрепления точки
	содержатся в Едином государственном реестре недвижимости		определены в результате выполнения комплексных кадастровых работ				
	X	Y	X	Y			
1	2	3	4	5	6	7	8
н662У	—	—	340807,54	2158441,75	Метод спутниковых геодезических измерений (определений)	$M_t = \text{SQRT}(0.07^2 + 0.07^2) = 0.1 \text{ м}$	-
н663У	—	—	340825,26	2158450,45	Метод спутниковых геодезических измерений (определений)	$M_t = \text{SQRT}(0.07^2 + 0.07^2) = 0.1 \text{ м}$	-
н664У	—	—	340793,44	2158572,07	Метод спутниковых геодезических измерений (определений)	$M_t = \text{SQRT}(0.07^2 + 0.07^2) = 0.1 \text{ м}$	-
н717У	—	—	340776,18	2158567,13	Метод спутниковых геодезических измерений (определений)	$M_t = \text{SQRT}(M_1^2 + M_2^2) =$ $\text{SQRT}(0,6^2 + 0,08^2) = 0,1 \text{ м}$	-
425	—	—	340786,91	2158523,02	Метод спутниковых геодезических измерений (определений)	$M_t = \text{SQRT}(M_1^2 + M_2^2) =$ $\text{SQRT}(0,6^2 + 0,08^2) = 0,1 \text{ м}$	—
432	—	—	340791,75	2158503,48	Метод спутниковых геодезических измерений (определений)	$M_t = \text{SQRT}(M_1^2 + M_2^2) =$ $\text{SQRT}(0,6^2 + 0,08^2) = 0,1 \text{ м}$	—

КАРТА-ПЛАН ТЕРРИТОРИИ

Сведения об уточняемых земельных участках

н716У	—	—	340795,25	2158489,85	Метод спутниковых геодезических измерений (определений)	$M_t = \text{SQRT}(M_1^2 + M_2^2) = \text{SQRT}(0,6^2 + 0,08^2) = 0,1 \text{ м}$	-
н662У	—	—	340807,54	2158441,75	Метод спутниковых геодезических измерений (определений)	$M_t = \text{SQRT}(0,07^2 + 0,07^2) = 0,1 \text{ м}$	-

2. Сведения о частях границ уточняемого земельного участка с кадастровым номером 18:17:088002:173 :

Обозначение части границ		Горизонтальное проложение (S), м	Описание прохождения части границ	Сведения о согласовании местоположения границ (согласовано/спорное)
от т.	до т.			
1	2	3	4	5
н662У	н663У	19,74	—	согласовано
н663У	н664У	125,71	—	согласовано
н664У	н717У	17,95	—	согласовано
н717У	425	45,40	—	согласовано
425	432	20,13	—	согласовано
432	н716У	14,07	—	согласовано
н716У	н662У	49,65	—	согласовано

3. Сведения о характеристиках уточняемого земельного участка с кадастровым номером 18:17:088002:173 :

№ п/п	Наименование характеристик земельного участка	Значение характеристики
1	2	3
1.	Адрес земельного участка	Удмуртская Республика, р-н Можгинский, ст. Сардан, ул. Советская, з/у 58
1.1.	Сведения о местоположении земельного участка (при отсутствии адреса) в структурированном в соответствии с федеральной информационной адресной системой виде	—
1.2.	Дополнительные сведения о местоположении земельного участка	—
2.	Площадь земельного участка ± величина погрешности определения (вычисления) площади ($P \pm \Delta P$), м ²	2399±17
3.	Формула, примененная для вычисления предельной погрешности определения площади земельного участка, с подставленными значениями и итоговые (вычисленные) значения (ΔP), м ²	$\Delta P = 3,5 \cdot M_t \cdot \sqrt{P_{\text{док}}} = 3,5 \cdot 0,10 \cdot \sqrt{2300} = 17$

КАРТА-ПЛАН ТЕРРИТОРИИ

Сведения об уточняемых земельных участках

1	2	3
4.	Площадь земельного участка согласно сведениям Единого государственного реестра недвижимости (Ркад), м ²	2300
5.	Оценка расхождения Р и Ркад (Р – Ркад), м ²	99
6.	Предельный минимальный и максимальный размеры земельного участка (Рмин и Рмакс), м ²	—
7.	Вид (виды) разрешенного использования	Ведение личного подсобного хозяйства
7.1.	Дополнительные сведения об использовании земельного участка	—
8.	Кадастровый или иной государственный учетный номер (инвентарный) здания, сооружения, объекта незавершенного строительства, расположенного на земельном участке	—
9.	Сведения о земельных участках (землях общего пользования, территории общего пользования), посредством которых обеспечивается доступ	—
10.	Иные сведения	—

4. Пояснения к сведениям об уточняемом земельном участке с кадастровым номером 18:17:088002:173 :

1. —

1. Сведения о характерных точках границы уточняемого земельного участка с кадастровым номером 18:17:088002:181 :

Система координат МСК-18

Зона № 2

Обозначение характерных точек границ	Координаты, м				Метод определения координат	Формулы, примененные для расчета средней квадратической погрешности определения координат характерных точек границ (M _t), с подставленными в такие формулы значениями и итоговые (вычисленные) значения M _t , м	Описание закрепления точки
	содержатся в Едином государственном реестре недвижимости		определены в результате выполнения комплексных кадастровых работ				
	X	Y	X	Y			
1	2	3	4	5	6	7	8
18:17:088002:181(1)							
н542У	—	—	340398,13	2158459,67	Метод спутниковых геодезических измерений (определений)	$M_t = \text{SQRT}(M_1^2 + M_2^2) =$ $\text{SQRT}(0,6^2 + 0,08^2) = 0,1 \text{ м}$	-

КАРТА-ПЛАН ТЕРРИТОРИИ

Сведения об уточняемых земельных участках

562	—	—	340397,72	2158460,24	Метод спутниковых геодезических измерений (определений)	$Mt = \sqrt{M1^2 + M2^2} = \sqrt{0,6^2 + 0,08^2} = 0,1 \text{ м}$	—
561	—	—	340382,62	2158504,98	Метод спутниковых геодезических измерений (определений)	$Mt = \sqrt{M1^2 + M2^2} = \sqrt{0,6^2 + 0,08^2} = 0,1 \text{ м}$	—
н543У	—	—	340364,06	2158499,15	Метод спутниковых геодезических измерений (определений)	$Mt = \sqrt{M1^2 + M2^2} = \sqrt{0,6^2 + 0,08^2} = 0,1 \text{ м}$	-
н544У	—	—	340368,03	2158486,38	Метод спутниковых геодезических измерений (определений)	$Mt = \sqrt{M1^2 + M2^2} = \sqrt{0,6^2 + 0,08^2} = 0,1 \text{ м}$	-
н545У	—	—	340378,93	2158453,23	Метод спутниковых геодезических измерений (определений)	$Mt = \sqrt{M1^2 + M2^2} = \sqrt{0,6^2 + 0,08^2} = 0,1 \text{ м}$	-
н542У	—	—	340398,13	2158459,67	Метод спутниковых геодезических измерений (определений)	$Mt = \sqrt{M1^2 + M2^2} = \sqrt{0,6^2 + 0,08^2} = 0,1 \text{ м}$	-
18:17:088002:181(2)							
н536У	—	—	340427,56	2158349,70	Метод спутниковых геодезических измерений (определений)	$Mt = \sqrt{0,07^2 + 0,07^2} = 0,1 \text{ м}$	-
560	—	—	340405,72	2158417,35	Метод спутниковых геодезических измерений (определений)	$Mt = \sqrt{0,07^2 + 0,07^2} = 0,1 \text{ м}$	—
559	—	—	340397,78	2158441,82	Метод спутниковых геодезических измерений (определений)	$Mt = \sqrt{0,07^2 + 0,07^2} = 0,1 \text{ м}$	—

КАРТА-ПЛАН ТЕРРИТОРИИ

Сведения об уточняемых земельных участках

					измерений (определений)		
н537У	—	—	340391,76	2158439,22	Метод спутниковых геодезических измерений (определений)	$Mt = \sqrt{M1^2 + M2^2} = \sqrt{0,6^2 + 0,08^2} = 0,1 \text{ м}$	-
н538У	—	—	340379,31	2158435,08	Метод спутниковых геодезических измерений (определений)	$Mt = \sqrt{M1^2 + M2^2} = \sqrt{0,6^2 + 0,08^2} = 0,1 \text{ м}$	-
н539У	—	—	340386,77	2158409,98	Метод спутниковых геодезических измерений (определений)	$Mt = \sqrt{M1^2 + M2^2} = \sqrt{0,6^2 + 0,08^2} = 0,1 \text{ м}$	-
н540У	—	—	340400,03	2158362,00	Метод спутниковых геодезических измерений (определений)	$Mt = \sqrt{M1^2 + M2^2} = \sqrt{0,6^2 + 0,08^2} = 0,1 \text{ м}$	-
н541У	—	—	340405,37	2158342,69	Метод спутниковых геодезических измерений (определений)	$Mt = \sqrt{M1^2 + M2^2} = \sqrt{0,6^2 + 0,08^2} = 0,1 \text{ м}$	-
н536У	—	—	340427,56	2158349,70	Метод спутниковых геодезических измерений (определений)	$Mt = \sqrt{0,07^2 + 0,07^2} = 0,1 \text{ м}$	-

2. Сведения о частях границ уточняемого земельного участка с кадастровым номером 18:17:088002:181 :

Обозначение части границ		Горизонтальное проложение (S), м	Описание прохождения части границ	Сведения о согласовании местоположения границ (согласовано/спорное)
от т.	до т.			
1	2	3	4	5
18:17:088002:181(1)				
н542У	562	0,70	—	согласовано
562	561	47,22	—	согласовано
561	н543У	19,45	—	согласовано
н543У	н544У	13,37	—	согласовано

КАРТА-ПЛАН ТЕРРИТОРИИ

Сведения об уточняемых земельных участках

н544У	н545У	34,90	—	согласовано
н545У	н542У	20,25	—	согласовано
18:17:088002:181(2)				
н536У	560	71,09	—	согласовано
560	559	25,73	—	согласовано
559	н537У	6,56	—	согласовано
н537У	н538У	13,12	—	согласовано
н538У	н539У	26,19	—	согласовано
н539У	н540У	49,78	—	согласовано
н540У	н541У	20,03	—	согласовано
н541У	н536У	23,27	—	согласовано

3. Сведения о характеристиках уточняемого земельного участка с кадастровым номером 18:17:088002:181 :

№ п/п	Наименование характеристик земельного участка	Значение характеристики
1	2	3
1.	Адрес земельного участка	Удмуртская Республика, р-н Можгинский, ст. Сардан, ул. Советская, з/у 96
1.1.	Сведения о местоположении земельного участка (при отсутствии адреса) в структурированном в соответствии с федеральной информационной адресной системой виде	—
1.2.	Дополнительные сведения о местоположении земельного участка	—
2.	Площадь земельного участка ± величина погрешности определения (вычисления) площади ($P \pm \Delta P$), м ²	3001±19 (1) 953,33±10,81; (2) 2047,65±15,84
3.	Формула, примененная для вычисления предельной погрешности определения площади земельного участка, с подставленными значениями и итоговые (вычисленные) значения (ΔP), м ²	$\Delta P = 3,5 \cdot M_t \cdot \sqrt{P_{\text{док}}} = 3,5 \cdot 0,10 \cdot \sqrt{3000} = 19$ (1) $\Delta P = 3,5 \cdot M_t \cdot \sqrt{P_{\text{док}}} = 3,5 \cdot 0,10 \cdot \sqrt{953,33} = 10,81$; (2) $\Delta P = 3,5 \cdot M_t \cdot \sqrt{P_{\text{док}}} = 3,5 \cdot 0,10 \cdot \sqrt{2047,65} = 15,84$
4.	Площадь земельного участка согласно сведениям Единого государственного реестра недвижимости ($P_{\text{кад}}$), м ²	3000
5.	Оценка расхождения P и $P_{\text{кад}}$ ($P - P_{\text{кад}}$), м ²	1
6.	Предельный минимальный и максимальный размеры земельного участка ($P_{\text{мин}}$ и $P_{\text{макс}}$), м ²	—
7.	Вид (виды) разрешенного использования	Ведение личного подсобного хозяйства
7.1.	Дополнительные сведения об использовании земельного участка	—

КАРТА-ПЛАН ТЕРРИТОРИИ

Сведения об уточняемых земельных участках

1	2	3
8.	Кадастровый или иной государственный учетный номер (инвентарный) здания, сооружения, объекта незавершенного строительства, расположенного на земельном участке	18:17:088002:321
9.	Сведения о земельных участках (землях общего пользования, территории общего пользования), посредством которых обеспечивается доступ	—
10.	Иные сведения	—

4. Пояснения к сведениям об уточняемом земельном участке с кадастровым номером 18:17:088002:181 :

1.	—
----	---

1. Сведения о характерных точках границы уточняемого земельного участка с кадастровым номером 18:17:088002:185 :

Система координат МСК-18

Зона № 2

Обозначение характерных точек границ	Координаты, м				Метод определения координат	Формулы, примененные для расчета средней квадратической погрешности определения координат характерных точек границ (M _t), с подставленными в такие формулы значениями и итоговые (вычисленные) значения M _t , м	Описание закрепления точки
	содержатся в Едином государственном реестре недвижимости		определены в результате выполнения комплексных кадастровых работ				
	X	Y	X	Y			
1	2	3	4	5	6	7	8
н24У	—	—	340291,57	2158260,02	Метод спутниковых геодезических измерений (определений)	$M_t = \text{SQRT}(M_1^2 + M_2^2) = \text{SQRT}(0,6^2 + 0,08^2) = 0,1 \text{ м}$	-
н23У	—	—	340268,06	2158353,44	Метод спутниковых геодезических измерений (определений)	$M_t = \text{SQRT}(M_1^2 + M_2^2) = \text{SQRT}(0,6^2 + 0,08^2) = 0,1 \text{ м}$	-
н22У	—	—	340266,06	2158361,41	Метод спутниковых геодезических измерений (определений)	$M_t = \text{SQRT}(M_1^2 + M_2^2) = \text{SQRT}(0,6^2 + 0,08^2) = 0,1 \text{ м}$	-

КАРТА-ПЛАН ТЕРРИТОРИИ

Сведения об уточняемых земельных участках

н21У	—	—	340256,09	2158397,38	Метод спутниковых геодезических измерений (определений)	$Mt = \sqrt{M1^2 + M2^2} = \sqrt{0,6^2 + 0,08^2} = 0,1 \text{ м}$	-
н549У	—	—	340241,31	2158392,50	Метод спутниковых геодезических измерений (определений)	$Mt = \sqrt{M1^2 + M2^2} = \sqrt{0,6^2 + 0,08^2} = 0,1 \text{ м}$	-
н550У	—	—	340245,32	2158378,62	Метод спутниковых геодезических измерений (определений)	$Mt = \sqrt{M1^2 + M2^2} = \sqrt{0,6^2 + 0,08^2} = 0,1 \text{ м}$	-
н551У	—	—	340247,38	2158370,59	Метод спутниковых геодезических измерений (определений)	$Mt = \sqrt{M1^2 + M2^2} = \sqrt{0,6^2 + 0,08^2} = 0,1 \text{ м}$	-
н552У	—	—	340252,49	2158353,95	Метод спутниковых геодезических измерений (определений)	$Mt = \sqrt{M1^2 + M2^2} = \sqrt{0,6^2 + 0,08^2} = 0,1 \text{ м}$	-
н553У	—	—	340259,70	2158326,48	Метод спутниковых геодезических измерений (определений)	$Mt = \sqrt{M1^2 + M2^2} = \sqrt{0,6^2 + 0,08^2} = 0,1 \text{ м}$	-
н554У	—	—	340280,28	2158256,44	Метод спутниковых геодезических измерений (определений)	$Mt = \sqrt{M1^2 + M2^2} = \sqrt{0,6^2 + 0,08^2} = 0,1 \text{ м}$	-
н24У	—	—	340291,57	2158260,02	Метод спутниковых геодезических измерений (определений)	$Mt = \sqrt{M1^2 + M2^2} = \sqrt{0,6^2 + 0,08^2} = 0,1 \text{ м}$	-

2. Сведения о частях границ уточняемого земельного участка с кадастровым номером 18:17:088002:185 :

Обозначение части границ		Горизонтальное проложение (S), м	Описание прохождения части границ	Сведения о согласовании местоположения границ (согласовано/спорное)
от т.	до т.			

КАРТА-ПЛАН ТЕРРИТОРИИ

Сведения об уточняемых земельных участках

1	2	3	4	5
н24У	н23У	96,33	—	согласовано
н23У	н22У	8,22	—	согласовано
н22У	н21У	37,33	—	согласовано
н21У	н549У	15,56	—	согласовано
н549У	н550У	14,45	—	согласовано
н550У	н551У	8,29	—	согласовано
н551У	н552У	17,41	—	согласовано
н552У	н553У	28,40	—	согласовано
н553У	н554У	73,00	—	согласовано
н554У	н24У	11,84	—	согласовано

3. Сведения о характеристиках уточняемого земельного участка с кадастровым номером 18:17:088002:185 :

№ п/п	Наименование характеристик земельного участка	Значение характеристики
1	2	3
1.	Адрес земельного участка	Удмуртская Республика, р-н Можгинский, ст. Сардан, ул. Советская, з/у 112
1.1.	Сведения о местоположении земельного участка (при отсутствии адреса) в структурированном в соответствии с федеральной информационной адресной системой виде	—
1.2.	Дополнительные сведения о местоположении земельного участка	—
2.	Площадь земельного участка ± величина погрешности определения (вычисления) площади ($P \pm \Delta P$), м ²	2010±16
3.	Формула, примененная для вычисления предельной погрешности определения площади земельного участка, с подставленными значениями и итоговые (вычисленные) значения (ΔP), м ²	$\Delta P = 3,5 \cdot M_t \cdot \sqrt{P_{\text{док}}} = 3,5 \cdot 0,10 \cdot \sqrt{2010} = 16$
4.	Площадь земельного участка согласно сведениям Единого государственного реестра недвижимости ($P_{\text{кад}}$), м ²	2010
5.	Оценка расхождения P и $P_{\text{кад}}$ ($P - P_{\text{кад}}$), м ²	0
6.	Предельный минимальный и максимальный размеры земельного участка ($P_{\text{мин}}$ и $P_{\text{макс}}$), м ²	—
7.	Вид (виды) разрешенного использования	Ведение личного подсобного хозяйства, индивидуальное жилищное строительство
7.1.	Дополнительные сведения об использовании земельного участка	—

КАРТА-ПЛАН ТЕРРИТОРИИ

Сведения об уточняемых земельных участках

1	2	3
8.	Кадастровый или иной государственный учетный номер (инвентарный) здания, сооружения, объекта незавершенного строительства, расположенного на земельном участке	18:17:088002:290, 18:17:088002:622
9.	Сведения о земельных участках (землях общего пользования, территории общего пользования), посредством которых обеспечивается доступ	—
10.	Иные сведения	—

4. Пояснения к сведениям об уточняемом земельном участке с кадастровым номером 18:17:088002:185 :

1.	—
----	---

1. Сведения о характерных точках границы уточняемого земельного участка с кадастровым номером 18:17:088002:190 :

Система координат МСК-18

Зона № 2

Обозначение характерных точек границ	Координаты, м				Метод определения координат	Формулы, примененные для расчета средней квадратической погрешности определения координат характерных точек границ (M _t), с подставленными в такие формулы значениями и итоговые (вычисленные) значения M _t , м	Описание закрепления точки
	содержатся в Едином государственном реестре недвижимости		определены в результате выполнения комплексных кадастровых работ				
	X	Y	X	Y			
1	2	3	4	5	6	7	8
18:17:088002:190(1)							
н573У	—	—	341122,07	2158367,22	Метод спутниковых геодезических измерений (определений)	$M_t = \text{SQRT}(M_1^2 + M_2^2) = \text{SQRT}(0,6^2 + 0,08^2) = 0,1 \text{ м}$	-
н574У	—	—	341104,33	2158412,66	Метод спутниковых геодезических измерений (определений)	$M_t = \text{SQRT}(M_1^2 + M_2^2) = \text{SQRT}(0,6^2 + 0,08^2) = 0,1 \text{ м}$	-
н575У	—	—	341078,37	2158400,10	Метод спутниковых геодезических измерений (определений)	$M_t = \text{SQRT}(M_1^2 + M_2^2) = \text{SQRT}(0,6^2 + 0,08^2) = 0,1 \text{ м}$	-

КАРТА-ПЛАН ТЕРРИТОРИИ

Сведения об уточняемых земельных участках

239	—	—	341099,31	2158351,26	Метод спутниковых геодезических измерений (определений)	$Mt = \sqrt{M1^2 + M2^2} = \sqrt{0,6^2 + 0,08^2} = 0,1 \text{ м}$	—
н573У	—	—	341122,07	2158367,22	Метод спутниковых геодезических измерений (определений)	$Mt = \sqrt{M1^2 + M2^2} = \sqrt{0,6^2 + 0,08^2} = 0,1 \text{ м}$	-
18:17:088002:190(2)							
н569У	—	—	341129,94	2158312,32	Метод спутниковых геодезических измерений (определений)	$Mt = \sqrt{M1^2 + M2^2} = \sqrt{0,6^2 + 0,08^2} = 0,1 \text{ м}$	-
н570У	—	—	341137,09	2158323,64	Метод спутниковых геодезических измерений (определений)	$Mt = \sqrt{M1^2 + M2^2} = \sqrt{0,6^2 + 0,08^2} = 0,1 \text{ м}$	-
564	—	—	341133,70	2158330,71	Метод спутниковых геодезических измерений (определений)	$Mt = \sqrt{M1^2 + M2^2} = \sqrt{0,6^2 + 0,08^2} = 0,1 \text{ м}$	—
563	—	—	341124,33	2158347,94	Метод спутниковых геодезических измерений (определений)	$Mt = \sqrt{M1^2 + M2^2} = \sqrt{0,6^2 + 0,08^2} = 0,1 \text{ м}$	—
н571У	—	—	341118,96	2158344,25	Метод спутниковых геодезических измерений (определений)	$Mt = \sqrt{M1^2 + M2^2} = \sqrt{0,6^2 + 0,08^2} = 0,1 \text{ м}$	-
н572У	—	—	341114,55	2158341,87	Метод спутниковых геодезических измерений (определений)	$Mt = \sqrt{M1^2 + M2^2} = \sqrt{0,6^2 + 0,08^2} = 0,1 \text{ м}$	-
н177У	—	—	341099,58	2158330,02	Метод спутниковых геодезических измерений (определений)	$Mt = \sqrt{M1^2 + M2^2} = \sqrt{0,6^2 + 0,08^2} = 0,1 \text{ м}$	-

КАРТА-ПЛАН ТЕРРИТОРИИ

Сведения об уточняемых земельных участках

					измерений (определений)		
243	—	—	341116,48	2158299,85	Метод спутниковых геодезических измерений (определений)	$Mt = \sqrt{M1^2 + M2^2} = \sqrt{0,6^2 + 0,08^2} = 0,1 \text{ м}$	—
н569У	—	—	341129,94	2158312,32	Метод спутниковых геодезических измерений (определений)	$Mt = \sqrt{M1^2 + M2^2} = \sqrt{0,6^2 + 0,08^2} = 0,1 \text{ м}$	-

2. Сведения о частях границ уточняемого земельного участка с кадастровым номером 18:17:088002:190 :

Обозначение части границ		Горизонтальное положение (S), м	Описание прохождения части границ	Сведения о согласовании местоположения границ(согласовано/спорное)
от т.	до т.			
1	2	3	4	5
18:17:088002:190(1)				
н573У	н574У	48,78	—	согласовано
н574У	н575У	28,84	—	согласовано
н575У	239	53,14	—	согласовано
239	н573У	27,80	—	согласовано
18:17:088002:190(2)				
н569У	н570У	13,39	—	согласовано
н570У	564	7,84	—	согласовано
564	563	19,61	—	согласовано
563	н571У	6,52	—	согласовано
н571У	н572У	5,01	—	согласовано
н572У	н177У	19,09	—	согласовано
н177У	243	34,58	—	согласовано
243	н569У	18,35	—	согласовано

3. Сведения о характеристиках уточняемого земельного участка с кадастровым номером 18:17:088002:190 :

№ п/п	Наименование характеристик земельного участка	Значение характеристики
1	2	3
1.	Адрес земельного участка	Удмуртская Республика, р-н Можгинский, ст. Сардан, ул. Союзная, з/у 15

КАРТА-ПЛАН ТЕРРИТОРИИ

Сведения об уточняемых земельных участках

1	2	3
1.1.	Сведения о местоположении земельного участка (при отсутствии адреса) в структурированном в соответствии с федеральной информационной адресной системой виде	—
1.2.	Дополнительные сведения о местоположении земельного участка	—
2.	Площадь земельного участка ± величина погрешности определения(вычисления) площади ($P \pm \Delta P$), м ²	2397±17 (1) 1424,12±13,21; (2) 973,26±10,92
3.	Формула, примененная для вычисления предельной погрешности определения площади земельного участка, с подставленными значениями и итоговые (вычисленные) значения (ΔP), м ²	$\Delta P = 3,5 \cdot M_t \cdot \sqrt{P_{\text{ДОК}}} = 3,5 \cdot 0,10 \cdot \sqrt{2300} = 17$ (1) $\Delta P = 3,5 \cdot M_t \cdot \sqrt{P_{\text{ДОК}}} = 3,5 \cdot 0,10 \cdot \sqrt{1424,12} = 13,21$; (2) $\Delta P = 3,5 \cdot M_t \cdot \sqrt{P_{\text{ДОК}}} = 3,5 \cdot 0,10 \cdot \sqrt{973,26} = 10,92$
4.	Площадь земельного участка согласно сведениям Единого государственного реестра недвижимости ($P_{\text{кад}}$), м ²	2300
5.	Оценка расхождения P и $P_{\text{кад}}$ ($P - P_{\text{кад}}$), м ²	97
6.	Предельный минимальный и максимальный размеры земельного участка ($P_{\text{мин}}$ и $P_{\text{макс}}$), м ²	—
7.	Вид (виды) разрешенного использования	Ведение личного подсобного хозяйства
7.1.	Дополнительные сведения об использовании земельного участка	—
8.	Кадастровый или иной государственный учетный номер (инвентарный) здания, сооружения, объекта незавершенного строительства, расположенного на земельном участке	18:17:088002:327
9.	Сведения о земельных участках (землях общего пользования, территории общего пользования), посредством которых обеспечивается доступ	—
10.	Иные сведения	—

4. Пояснения к сведениям об уточняемом земельном участке с кадастровым номером 18:17:088002:190 :

1. —

1. Сведения о характерных точках границы уточняемого земельного участка с кадастровым номером 18:17:088002:191 :

КАРТА-ПЛАН ТЕРРИТОРИИ

Сведения об уточняемых земельных участках

Система координат МСК-18

Зона № 2

Обозначение характерных точек границ	Координаты, м				Метод определения координат	Формулы, примененные для расчета средней квадратической погрешности определения координат характерных точек границ (M_t), с подставленными в такие формулы значениями и итоговые (вычисленные) значения M_t , м	Описание закрепления точки
	содержатся в Едином государственном реестре недвижимости		определены в результате выполнения комплексных кадастровых работ				
	X	Y	X	Y			
1	2	3	4	5	6	7	8
18:17:088002:191(1)							
н102У	—	—	341049,24	2158325,35	Метод спутниковых геодезических измерений (определений)	$M_t = \text{SQRT}(M1^2+M2^2) =$ $\text{SQRT}(0,6^2+0,08^2) = 0,1 \text{ м}$	-
н101У	—	—	341019,86	2158419,12	Метод спутниковых геодезических измерений (определений)	$M_t = \text{SQRT}(M1^2+M2^2) =$ $\text{SQRT}(0,6^2+0,08^2) = 0,1 \text{ м}$	-
н583У	—	—	340992,16	2158410,45	Метод спутниковых геодезических измерений (определений)	$M_t = \text{SQRT}(M1^2+M2^2) =$ $\text{SQRT}(0,6^2+0,08^2) = 0,1 \text{ м}$	-
н588У	—	—	340994,13	2158403,14	Метод спутниковых геодезических измерений (определений)	$M_t = \text{SQRT}(0,07^2+0,07^2) = 0,1 \text{ м}$	-
н584У	—	—	340995,10	2158399,23	Метод спутниковых геодезических измерений (определений)	$M_t = \text{SQRT}(M1^2+M2^2) =$ $\text{SQRT}(0,6^2+0,08^2) = 0,1 \text{ м}$	-
н585У	—	—	341020,19	2158311,72	Метод спутниковых геодезических	$M_t = \text{SQRT}(M1^2+M2^2) =$ $\text{SQRT}(0,6^2+0,08^2) = 0,1 \text{ м}$	-

КАРТА-ПЛАН ТЕРРИТОРИИ

Сведения об уточняемых земельных участках

					измерений (определений)		
н102У	—	—	341049,24	2158325,35	Метод спутниковых геодезических измерений (определений)	$Mt = \sqrt{M1^2 + M2^2} = \sqrt{0,6^2 + 0,08^2} = 0,1 \text{ м}$	-
18:17:088002:191(2)							
н576У	—	—	341061,52	2158273,14	Метод спутниковых геодезических измерений (определений)	$Mt = \sqrt{M1^2 + M2^2} = \sqrt{0,6^2 + 0,08^2} = 0,1 \text{ м}$	-
н110У	—	—	341060,44	2158275,83	Метод спутниковых геодезических измерений (определений)	$Mt = \sqrt{M1^2 + M2^2} = \sqrt{0,6^2 + 0,08^2} = 0,1 \text{ м}$	-
н109У	—	—	341059,12	2158282,43	Метод спутниковых геодезических измерений (определений)	$Mt = \sqrt{M1^2 + M2^2} = \sqrt{0,6^2 + 0,08^2} = 0,1 \text{ м}$	-
н108У	—	—	341055,49	2158290,51	Метод спутниковых геодезических измерений (определений)	$Mt = \sqrt{M1^2 + M2^2} = \sqrt{0,6^2 + 0,08^2} = 0,1 \text{ м}$	-
н107У	—	—	341050,90	2158304,36	Метод спутниковых геодезических измерений (определений)	$Mt = \sqrt{M1^2 + M2^2} = \sqrt{0,6^2 + 0,08^2} = 0,1 \text{ м}$	-
н577У	—	—	341048,59	2158303,61	Метод спутниковых геодезических измерений (определений)	$Mt = \sqrt{M1^2 + M2^2} = \sqrt{0,6^2 + 0,08^2} = 0,1 \text{ м}$	-
н578У	—	—	341042,78	2158301,42	Метод спутниковых геодезических измерений (определений)	$Mt = \sqrt{M1^2 + M2^2} = \sqrt{0,6^2 + 0,08^2} = 0,1 \text{ м}$	-

КАРТА-ПЛАН ТЕРРИТОРИИ

Сведения об уточняемых земельных участках

н579У	—	—	341025,18	2158294,75	Метод спутниковых геодезических измерений (определений)	$Mt = \sqrt{M1^2 + M2^2} = \sqrt{0,6^2 + 0,08^2} = 0,1 \text{ м}$	-
н580У	—	—	341032,26	2158276,99	Метод спутниковых геодезических измерений (определений)	$Mt = \sqrt{M1^2 + M2^2} = \sqrt{0,6^2 + 0,08^2} = 0,1 \text{ м}$	-
н581У	—	—	341037,21	2158264,29	Метод спутниковых геодезических измерений (определений)	$Mt = \sqrt{M1^2 + M2^2} = \sqrt{0,6^2 + 0,08^2} = 0,1 \text{ м}$	-
н582У	—	—	341038,80	2158260,17	Метод спутниковых геодезических измерений (определений)	$Mt = \sqrt{M1^2 + M2^2} = \sqrt{0,6^2 + 0,08^2} = 0,1 \text{ м}$	-
н576У	—	—	341061,52	2158273,14	Метод спутниковых геодезических измерений (определений)	$Mt = \sqrt{M1^2 + M2^2} = \sqrt{0,6^2 + 0,08^2} = 0,1 \text{ м}$	-

2. Сведения о частях границ уточняемого земельного участка с кадастровым номером 18:17:088002:191 :

Обозначение части границ		Горизонтальное проложение (S), м	Описание прохождения части границ	Сведения о согласовании местоположения границ (согласовано/спорное)
от т.	до т.			
1	2	3	4	5
18:17:088002:191(1)				
н102У	н101У	98,26	—	согласовано
н101У	н583У	29,03	—	согласовано
н583У	н588У	7,57	—	согласовано
н588У	н584У	4,03	—	согласовано
н584У	н585У	91,04	—	согласовано
н585У	н102У	32,09	—	согласовано
18:17:088002:191(2)				
н576У	н110У	2,90	—	согласовано
н110У	н109У	6,73	—	согласовано
н109У	н108У	8,86	—	согласовано

КАРТА-ПЛАН ТЕРРИТОРИИ

Сведения об уточняемых земельных участках

н108У	н107У	14,59	—	согласовано
н107У	н577У	2,43	—	согласовано
н577У	н578У	6,21	—	согласовано
н578У	н579У	18,82	—	согласовано
н579У	н580У	19,12	—	согласовано
н580У	н581У	13,63	—	согласовано
н581У	н582У	4,42	—	согласовано
н582У	н576У	26,16	—	согласовано

3. Сведения о характеристиках уточняемого земельного участка с кадастровым номером 18:17:088002:191 :

№ п/п	Наименование характеристик земельного участка	Значение характеристики
1	2	3
1.	Адрес земельного участка	Удмуртская Республика, р-н Можгинский, ст. Сардан, ул. Союзная, з/у 18
1.1.	Сведения о местоположении земельного участка (при отсутствии адреса) в структурированном в соответствии с федеральной информационной адресной системой виде	—
1.2.	Дополнительные сведения о местоположении земельного участка	—
2.	Площадь земельного участка ± величина погрешности определения(вычисления) площади ($P \pm \Delta P$), м ²	4000±22 (1) 3062,96±19,37; (2) 937,15±10,71
3.	Формула, примененная для вычисления предельной погрешности определения площади земельного участка, с подставленными значениями и итоговые (вычисленные) значения (ΔP), м ²	$\Delta P = 3,5 \cdot M_t \cdot \sqrt{P_{\text{док}}} = 3,5 \cdot 0,10 \cdot \sqrt{4000} = 22$ (1) $\Delta P = 3,5 \cdot M_t \cdot \sqrt{P_{\text{док}}} = 3,5 \cdot 0,10 \cdot \sqrt{3062,96} = 19,37$; (2) $\Delta P = 3,5 \cdot M_t \cdot \sqrt{P_{\text{док}}} = 3,5 \cdot 0,10 \cdot \sqrt{937,15} = 10,71$
4.	Площадь земельного участка согласно сведениям Единого государственного реестра недвижимости ($P_{\text{кад}}$), м ²	4000
5.	Оценка расхождения P и $P_{\text{кад}}$ ($P - P_{\text{кад}}$), м ²	0
6.	Предельный минимальный и максимальный размеры земельного участка ($P_{\text{мин}}$ и $P_{\text{макс}}$), м ²	—
7.	Вид (виды) разрешенного использования	Ведение личного подсобного хозяйства
7.1.	Дополнительные сведения об использовании земельного участка	—
8.	Кадастровый или иной государственный учетный номер (инвентарный) здания, сооружения, объекта незавершенного строительства, расположенного на земельном участке	18:17:088002:617

КАРТА-ПЛАН ТЕРРИТОРИИ

Сведения об уточняемых земельных участках

1	2	3
9.	Сведения о земельных участках (землях общего пользования, территории общего пользования), посредством которых обеспечивается доступ	—
10.	Иные сведения	—

4. Пояснения к сведениям об уточняемом земельном участке с кадастровым номером 18:17:088002:191 :

1.	—
----	---

1. Сведения о характерных точках границы уточняемого земельного участка с кадастровым номером 18:17:088002:192 :

Система координат МСК-18

Зона № 2

Обозначение характерных точек границ	Координаты, м				Метод определения координат	Формулы, примененные для расчета средней квадратической погрешности определения координат характерных точек границ (M_t), с подставленными в такие формулы значениями и итоговые (вычисленные) значения M_t , м	Описание закрепления точки
	содержатся в Едином государственном реестре недвижимости		определены в результате выполнения комплексных кадастровых работ				
	X	Y	X	Y			
1	2	3	4	5	6	7	8
18:17:088002:192(1)							
н582У	—	—	341038,80	2158260,17	Метод спутниковых геодезических измерений (определений)	$M_t = \text{SQRT}(M1^2+M2^2) = \text{SQRT}(0,6^2+0,08^2) = 0,1 \text{ м}$	-
н581У	—	—	341037,21	2158264,29	Метод спутниковых геодезических измерений (определений)	$M_t = \text{SQRT}(M1^2+M2^2) = \text{SQRT}(0,6^2+0,08^2) = 0,1 \text{ м}$	-
н580У	—	—	341032,26	2158276,99	Метод спутниковых геодезических измерений (определений)	$M_t = \text{SQRT}(M1^2+M2^2) = \text{SQRT}(0,6^2+0,08^2) = 0,1 \text{ м}$	-
н579У	—	—	341025,18	2158294,75	Метод спутниковых геодезических измерений (определений)	$M_t = \text{SQRT}(M1^2+M2^2) = \text{SQRT}(0,6^2+0,08^2) = 0,1 \text{ м}$	-

КАРТА-ПЛАН ТЕРРИТОРИИ

Сведения об уточняемых земельных участках

					измерений (определений)		
н292У	—	—	341022,61	2158293,82	Метод спутниковых геодезических измерений (определений)	$Mt = \text{SQRT}(0.07^2+0.07^2) = 0.1 \text{ м}$	-
н586У	—	—	341015,97	2158291,05	Метод спутниковых геодезических измерений (определений)	$Mt = \text{SQRT}(0.07^2+0.07^2) = 0.1 \text{ м}$	-
н587У	—	—	341007,26	2158287,85	Метод спутниковых геодезических измерений (определений)	$Mt = \text{SQRT}(0.07^2+0.07^2) = 0.1 \text{ м}$	-
227	—	—	340998,98	2158284,36	—	—	—
229	—	—	341000,96	2158278,79	—	—	—
228	—	—	341011,78	2158246,56	—	—	—
н582У	—	—	341038,80	2158260,17	Метод спутниковых геодезических измерений (определений)	$Mt = \text{SQRT}(M1^2+M2^2) =$ $\text{SQRT}(0,6^2+0,08^2) = 0,1 \text{ м}$	-
18:17:088002:192(2)							
н585У	—	—	341020,19	2158311,72	Метод спутниковых геодезических измерений (определений)	$Mt = \text{SQRT}(M1^2+M2^2) =$ $\text{SQRT}(0,6^2+0,08^2) = 0,1 \text{ м}$	-
н584У	—	—	340995,10	2158399,23	Метод спутниковых геодезических измерений (определений)	$Mt = \text{SQRT}(M1^2+M2^2) =$ $\text{SQRT}(0,6^2+0,08^2) = 0,1 \text{ м}$	-
н588У	—	—	340994,13	2158403,14	Метод спутниковых геодезических измерений (определений)	$Mt = \text{SQRT}(0.07^2+0.07^2) = 0.1 \text{ м}$	-
н589У	—	—	340963,90	2158394,11	Метод спутниковых геодезических	$Mt = \text{SQRT}(0.07^2+0.07^2) = 0.1 \text{ м}$	-

КАРТА-ПЛАН ТЕРРИТОРИИ

Сведения об уточняемых земельных участках

					измерений (определений)		
226	—	—	340968,25	2158378,95	Метод спутниковых геодезических измерений (определений)	$Mt = \sqrt{M1^2 + M2^2} = \sqrt{0,6^2 + 0,08^2} = 0,1 \text{ м}$	—
225	—	—	340990,76	2158310,42	—	—	—
224	—	—	340993,37	2158302,30	—	—	—
н585У	—	—	341020,19	2158311,72	Метод спутниковых геодезических измерений (определений)	$Mt = \sqrt{M1^2 + M2^2} = \sqrt{0,6^2 + 0,08^2} = 0,1 \text{ м}$	-

2. Сведения о частях границ уточняемого земельного участка с кадастровым номером 18:17:088002:192 :

Обозначение части границ		Горизонтальное проложение (S), м	Описание прохождения части границ	Сведения о согласовании местоположения границ (согласовано/спорное)
от т.	до т.			
1	2	3	4	5
18:17:088002:192(1)				
н582У	н581У	4,42	—	согласовано
н581У	н580У	13,63	—	согласовано
н580У	н579У	19,12	—	согласовано
н579У	н292У	2,73	—	согласовано
н292У	н586У	7,19	—	согласовано
н586У	н587У	9,28	—	согласовано
н587У	227	8,99	—	согласовано
227	229	5,91	—	согласовано
229	228	34,00	—	согласовано
228	н582У	30,25	—	согласовано
18:17:088002:192(2)				
н585У	н584У	91,04	—	согласовано
н584У	н588У	4,03	—	согласовано
н588У	н589У	31,55	—	согласовано
н589У	226	15,77	—	согласовано
226	225	72,13	—	согласовано
225	224	8,53	—	согласовано

КАРТА-ПЛАН ТЕРРИТОРИИ
Сведения об уточняемых земельных участках

224	н585У	28,43	—	согласовано
-----	-------	-------	---	-------------

3. Сведения о характеристиках уточняемого земельного участка с кадастровым номером 18:17:088002:192 :

№ п/п	Наименование характеристик земельного участка	Значение характеристики
1	2	3
1.	Адрес земельного участка	Удмуртская Республика, р-н Можгинский, ст. Сардан, ул. Союзная, з/у 19
1.1.	Сведения о местоположении земельного участка (при отсутствии адреса) в структурированном в соответствии с федеральной информационной адресной системой виде	—
1.2.	Дополнительные сведения о местоположении земельного участка	—
2.	Площадь земельного участка ± величина погрешности определения (вычисления) площади ($P \pm \Delta P$), м ²	4008±22 (1) 1123,13±11,73; (2) 2884,58±18,80
3.	Формула, примененная для вычисления предельной погрешности определения площади земельного участка, с подставленными значениями и итоговые (вычисленные) значения (ΔP), м ²	$\Delta P = 3,5 \cdot M_t \cdot \sqrt{P_{\text{док}}} = 3,5 \cdot 0,10 \cdot \sqrt{4014} = 22$ (1) $\Delta P = 3,5 \cdot M_t \cdot \sqrt{P_{\text{док}}} = 3,5 \cdot 0,10 \cdot \sqrt{1123,13} = 11,73$; (2) $\Delta P = 3,5 \cdot M_t \cdot \sqrt{P_{\text{док}}} = 3,5 \cdot 0,10 \cdot \sqrt{2884,58} = 18,80$
4.	Площадь земельного участка согласно сведениям Единого государственного реестра недвижимости ($P_{\text{кад}}$), м ²	4014
5.	Оценка расхождения P и $P_{\text{кад}}$ ($P - P_{\text{кад}}$), м ²	-6
6.	Предельный минимальный и максимальный размеры земельного участка ($P_{\text{мин}}$ и $P_{\text{макс}}$), м ²	—
7.	Вид (виды) разрешенного использования	Ведение личного подсобного хозяйства
7.1.	Дополнительные сведения об использовании земельного участка	—
8.	Кадастровый или иной государственный учетный номер (инвентарный) здания, сооружения, объекта незавершенного строительства, расположенного на земельном участке	18:17:088002:328
9.	Сведения о земельных участках (землях общего пользования, территории общего пользования), посредством которых обеспечивается доступ	—
10.	Иные сведения	—

4. Пояснения к сведениям об уточняемом земельном участке с кадастровым номером 18:17:088002:192 :

1.	—
----	---

1. Сведения о характерных точках границы уточняемого земельного участка с кадастровым номером 18:17:088002:210 :

КАРТА-ПЛАН ТЕРРИТОРИИ

Сведения об уточняемых земельных участках

Система координат МСК-18

Зона № 2

Обозначение характерных точек границ	Координаты, м				Метод определения координат	Формулы, примененные для расчета средней квадратической погрешности определения координат характерных точек границ (M_t), с подставленными в такие формулы значениями и итоговые (вычисленные) значения M_t , м	Описание закрепления точки
	содержатся в Едином государственном реестре недвижимости		определены в результате выполнения комплексных кадастровых работ				
	X	Y	X	Y			
1	2	3	4	5	6	7	8
н485У	—	—	341188,90	2158716,58	Метод спутниковых геодезических измерений (определений)	$M_t = \text{SQRT}(M_1^2 + M_2^2) =$ $\text{SQRT}(0,6^2 + 0,08^2) = 0,1 \text{ м}$	-
н483У	—	—	341198,01	2158717,97	Метод спутниковых геодезических измерений (определений)	$M_t = \text{SQRT}(0,07^2 + 0,07^2) = 0,1 \text{ м}$	-
н490У	—	—	341197,02	2158727,76	Метод спутниковых геодезических измерений (определений)	$M_t = \text{SQRT}(M_1^2 + M_2^2) =$ $\text{SQRT}(0,6^2 + 0,08^2) = 0,1 \text{ м}$	-
н489У	—	—	341198,87	2158736,67	Метод спутниковых геодезических измерений (определений)	$M_t = \text{SQRT}(M_1^2 + M_2^2) =$ $\text{SQRT}(0,6^2 + 0,08^2) = 0,1 \text{ м}$	-
н488У	—	—	341199,10	2158749,99	Метод спутниковых геодезических измерений (определений)	$M_t = \text{SQRT}(M_1^2 + M_2^2) =$ $\text{SQRT}(0,6^2 + 0,08^2) = 0,1 \text{ м}$	-
н487У	—	—	341198,97	2158753,99	Метод спутниковых геодезических измерений (определений)	$M_t = \text{SQRT}(M_1^2 + M_2^2) =$ $\text{SQRT}(0,6^2 + 0,08^2) = 0,1 \text{ м}$	-

КАРТА-ПЛАН ТЕРРИТОРИИ

Сведения об уточняемых земельных участках

н486У	—	—	341193,75	2158754,04	Метод спутниковых геодезических измерений (определений)	$Mt = \text{SQRT}(M1^2+M2^2) = \text{SQRT}(0,6^2+0,08^2) = 0,1 \text{ м}$	-
н491У	—	—	341190,35	2158754,63	Метод спутниковых геодезических измерений (определений)	$Mt = \text{SQRT}(M1^2+M2^2) = \text{SQRT}(0,6^2+0,08^2) = 0,1 \text{ м}$	-
н492У	—	—	341185,53	2158753,83	Метод спутниковых геодезических измерений (определений)	$Mt = \text{SQRT}(M1^2+M2^2) = \text{SQRT}(0,6^2+0,08^2) = 0,1 \text{ м}$	-
н493У	—	—	341179,31	2158751,11	Метод спутниковых геодезических измерений (определений)	$Mt = \text{SQRT}(M1^2+M2^2) = \text{SQRT}(0,6^2+0,08^2) = 0,1 \text{ м}$	-
н604У	—	—	341162,43	2158747,19	Метод спутниковых геодезических измерений (определений)	$Mt = \text{SQRT}(M1^2+M2^2) = \text{SQRT}(0,6^2+0,08^2) = 0,1 \text{ м}$	-
н605У	—	—	341141,80	2158742,75	Метод спутниковых геодезических измерений (определений)	$Mt = \text{SQRT}(M1^2+M2^2) = \text{SQRT}(0,6^2+0,08^2) = 0,1 \text{ м}$	-
н606У	—	—	341144,26	2158722,87	Метод спутниковых геодезических измерений (определений)	$Mt = \text{SQRT}(M1^2+M2^2) = \text{SQRT}(0,6^2+0,08^2) = 0,1 \text{ м}$	-
н607У	—	—	341146,63	2158711,09	Метод спутниковых геодезических измерений (определений)	$Mt = \text{SQRT}(M1^2+M2^2) = \text{SQRT}(0,6^2+0,08^2) = 0,1 \text{ м}$	-
н608У	—	—	341152,39	2158711,83	Метод спутниковых геодезических измерений (определений)	$Mt = \text{SQRT}(M1^2+M2^2) = \text{SQRT}(0,6^2+0,08^2) = 0,1 \text{ м}$	-

КАРТА-ПЛАН ТЕРРИТОРИИ

Сведения об уточняемых земельных участках

н609У	—	—	341161,65	2158712,72	Метод спутниковых геодезических измерений (определений)	$Mt = \sqrt{M1^2 + M2^2} = \sqrt{0,6^2 + 0,08^2} = 0,1 \text{ м}$	-
н610У	—	—	341168,73	2158713,54	Метод спутниковых геодезических измерений (определений)	$Mt = \sqrt{M1^2 + M2^2} = \sqrt{0,6^2 + 0,08^2} = 0,1 \text{ м}$	-
н485У	—	—	341188,90	2158716,58	Метод спутниковых геодезических измерений (определений)	$Mt = \sqrt{M1^2 + M2^2} = \sqrt{0,6^2 + 0,08^2} = 0,1 \text{ м}$	-

2. Сведения о частях границ уточняемого земельного участка с кадастровым номером 18:17:088002:210 :

Обозначение части границ		Горизонтальное проложение (S), м	Описание прохождения части границ	Сведения о согласовании местоположения границ (согласовано/спорное)
от т.	до т.			
1	2	3	4	5
н485У	н483У	9,22	—	согласовано
н483У	н490У	9,84	—	согласовано
н490У	н489У	9,10	—	согласовано
н489У	н488У	13,32	—	согласовано
н488У	н487У	4,00	—	согласовано
н487У	н486У	5,22	—	согласовано
н486У	н491У	3,45	—	согласовано
н491У	н492У	4,89	—	согласовано
н492У	н493У	6,79	—	согласовано
н493У	н604У	17,33	—	согласовано
н604У	н605У	21,10	—	согласовано
н605У	н606У	20,03	—	согласовано
н606У	н607У	12,02	—	согласовано
н607У	н608У	5,81	—	согласовано
н608У	н609У	9,30	—	согласовано
н609У	н610У	7,13	—	согласовано
н610У	н485У	20,40	—	согласовано

КАРТА-ПЛАН ТЕРРИТОРИИ

Сведения об уточняемых земельных участках

3. Сведения о характеристиках уточняемого земельного участка с кадастровым номером 18:17:088002:210 :

№ п/п	Наименование характеристик земельного участка	Значение характеристики
1	2	3
1.	Адрес земельного участка	Удмуртская Республика, р-н Можгинский, ст. Сардан, ул. Советская, з/у 21
1.1.	Сведения о местоположении земельного участка (при отсутствии адреса) в структурированном в соответствии с федеральной информационной адресной системой виде	—
1.2.	Дополнительные сведения о местоположении земельного участка	—
2.	Площадь земельного участка ± величина погрешности определения(вычисления) площади ($P \pm \Delta P$), м ²	1917±13
3.	Формула, примененная для вычисления предельной погрешности определения площади земельного участка, с подставленными значениями и итоговые (вычисленные) значения (ΔP), м ²	$\Delta P = 3,5 \cdot M_t \cdot \sqrt{P_{\text{док}}} = 3,5 \cdot 0,10 \cdot \sqrt{1300} = 13$
4.	Площадь земельного участка согласно сведениям Единого государственного реестра недвижимости ($P_{\text{кад}}$), м ²	1300
5.	Оценка расхождения P и $P_{\text{кад}}$ ($P - P_{\text{кад}}$), м ²	617
6.	Предельный минимальный и максимальный размеры земельного участка ($P_{\text{мин}}$ и $P_{\text{макс}}$), м ²	—
7.	Вид (виды) разрешенного использования	Ведение личного подсобного хозяйства
7.1.	Дополнительные сведения об использовании земельного участка	—
8.	Кадастровый или иной государственный учетный номер (инвентарный) здания, сооружения, объекта незавершенного строительства, расположенного на земельном участке	18:17:088002:317
9.	Сведения о земельных участках (землях общего пользования, территории общего пользования), посредством которых обеспечивается доступ	—
10.	Иные сведения	—

4. Пояснения к сведениям об уточняемом земельном участке с кадастровым номером 18:17:088002:210 :

1.	—
----	---

1. Сведения о характерных точках границы уточняемого земельного участка с кадастровым номером 18:17:088002:234 :

КАРТА-ПЛАН ТЕРРИТОРИИ

Сведения об уточняемых земельных участках

Система координат МСК-18

Зона № 2

Обозначение характерных точек границ	Координаты, м				Метод определения координат	Формулы, примененные для расчета средней квадратической погрешности определения координат характерных точек границ (M_t), с подставленными в такие формулы значениями и итоговые (вычисленные) значения M_t , м	Описание закрепления точки
	содержатся в Едином государственном реестре недвижимости		определены в результате выполнения комплексных кадастровых работ				
	X	Y	X	Y			
1	2	3	4	5	6	7	8
н554У	—	—	340280,28	2158256,44	Метод спутниковых геодезических измерений (определений)	$M_t = \text{SQRT}(M_1^2 + M_2^2) = \text{SQRT}(0,6^2 + 0,08^2) = 0,1 \text{ м}$	-
н553У	—	—	340259,70	2158326,48	Метод спутниковых геодезических измерений (определений)	$M_t = \text{SQRT}(M_1^2 + M_2^2) = \text{SQRT}(0,6^2 + 0,08^2) = 0,1 \text{ м}$	-
н552У	—	—	340252,49	2158353,95	Метод спутниковых геодезических измерений (определений)	$M_t = \text{SQRT}(M_1^2 + M_2^2) = \text{SQRT}(0,6^2 + 0,08^2) = 0,1 \text{ м}$	-
н551У	—	—	340247,38	2158370,59	Метод спутниковых геодезических измерений (определений)	$M_t = \text{SQRT}(M_1^2 + M_2^2) = \text{SQRT}(0,6^2 + 0,08^2) = 0,1 \text{ м}$	-
н550У	—	—	340245,32	2158378,62	Метод спутниковых геодезических измерений (определений)	$M_t = \text{SQRT}(M_1^2 + M_2^2) = \text{SQRT}(0,6^2 + 0,08^2) = 0,1 \text{ м}$	-
н549У	—	—	340241,31	2158392,50	Метод спутниковых геодезических измерений (определений)	$M_t = \text{SQRT}(M_1^2 + M_2^2) = \text{SQRT}(0,6^2 + 0,08^2) = 0,1 \text{ м}$	-

КАРТА-ПЛАН ТЕРРИТОРИИ

Сведения об уточняемых земельных участках

н611У	—	—	340229,34	2158388,99	Метод спутниковых геодезических измерений (определений)	$Mt = \sqrt{M1^2 + M2^2} = \sqrt{0,6^2 + 0,08^2} = 0,1 \text{ м}$	-
н612У	—	—	340210,41	2158383,40	Метод спутниковых геодезических измерений (определений)	$Mt = \sqrt{M1^2 + M2^2} = \sqrt{0,6^2 + 0,08^2} = 0,1 \text{ м}$	-
н613У	—	—	340253,41	2158247,51	Метод спутниковых геодезических измерений (определений)	$Mt = \sqrt{0,07^2 + 0,07^2} = 0,1 \text{ м}$	-
н554У	—	—	340280,28	2158256,44	Метод спутниковых геодезических измерений (определений)	$Mt = \sqrt{M1^2 + M2^2} = \sqrt{0,6^2 + 0,08^2} = 0,1 \text{ м}$	-

2. Сведения о частях границ уточняемого земельного участка с кадастровым номером 18:17:088002:234 :

Обозначение части границ		Горизонтальное проложение (S), м	Описание прохождения части границ	Сведения о согласовании местоположения границ (согласовано/спорное)
от т.	до т.			
1	2	3	4	5
н554У	н553У	73,00	—	согласовано
н553У	н552У	28,40	—	согласовано
н552У	н551У	17,41	—	согласовано
н551У	н550У	8,29	—	согласовано
н550У	н549У	14,45	—	согласовано
н549У	н611У	12,47	—	согласовано
н611У	н612У	19,74	—	согласовано
н612У	н613У	142,53	—	согласовано
н613У	н554У	28,32	—	согласовано

3. Сведения о характеристиках уточняемого земельного участка с кадастровым номером 18:17:088002:234 :

№ п/п	Наименование характеристик земельного участка	Значение характеристики
1	2	3
1.	Адрес земельного участка	—

КАРТА-ПЛАН ТЕРРИТОРИИ

Сведения об уточняемых земельных участках

1	2	3
1.1.	Сведения о местоположении земельного участка (при отсутствии адреса) в структурированном в соответствии с федеральной информационной адресной системой виде	Удмуртская Республика, муниципальный округ Можгинский район, станция Сардан, улица Советская, земельный участок 114
1.2.	Дополнительные сведения о местоположении земельного участка	—
2.	Площадь земельного участка ± величина погрешности определения(вычисления) площади ($P \pm \Delta P$), м ²	4273±14
3.	Формула, примененная для вычисления предельной погрешности определения площади земельного участка, с подставленными значениями и итоговые (вычисленные) значения (ΔP), м ²	$\Delta P = 3,5 \cdot M_t \cdot \sqrt{P_{\text{док}}} = 3,5 \cdot 0,10 \cdot \sqrt{1708} = 14$
4.	Площадь земельного участка согласно сведениям Единого государственного реестра недвижимости ($P_{\text{кад}}$), м ²	1708
5.	Оценка расхождения P и $P_{\text{кад}}$ ($P - P_{\text{кад}}$), м ²	2565
6.	Предельный минимальный и максимальный размеры земельного участка ($P_{\text{мин}}$ и $P_{\text{макс}}$), м ²	—
7.	Вид (виды) разрешенного использования	Ведение личного подсобного хозяйства
7.1.	Дополнительные сведения об использовании земельного участка	—
8.	Кадастровый или иной государственный учетный номер (инвентарный) здания, сооружения, объекта незавершенного строительства, расположенного на земельном участке	18:17:088002:274, 18:17:000000:897
9.	Сведения о земельных участках (землях общего пользования, территории общего пользования), посредством которых обеспечивается доступ	—
10.	Иные сведения	—

4. Пояснения к сведениям об уточняемом земельном участке с кадастровым номером 18:17:088002:234 :

1. —

1. Сведения о характерных точках границы уточняемого земельного участка с кадастровым номером 18:17:088002:235 :

КАРТА-ПЛАН ТЕРРИТОРИИ

Сведения об уточняемых земельных участках

Система координат МСК-18

Зона № 2

Обозначение характерных точек границ	Координаты, м				Метод определения координат	Формулы, примененные для расчета средней квадратической погрешности определения координат характерных точек границ (M_t), с подставленными в такие формулы значениями и итоговые (вычисленные) значения M_t , м	Описание закрепления точки
	содержатся в Едином государственном реестре недвижимости		определены в результате выполнения комплексных кадастровых работ				
	X	Y	X	Y			
1	2	3	4	5	6	7	8
н6У	—	—	341388,11	2158581,41	Метод спутниковых геодезических измерений (определений)	$M_t = \text{SQRT}(0.07^2 + 0.07^2) = 0.1 \text{ м}$	-
н454У	—	—	341382,97	2158624,60	Метод спутниковых геодезических измерений (определений)	$M_t = \text{SQRT}(M1^2 + M2^2) =$ $\text{SQRT}(0,6^2 + 0,08^2) = 0,1 \text{ м}$	-
н392У	—	—	341382,70	2158626,95	Метод спутниковых геодезических измерений (определений)	$M_t = \text{SQRT}(0.07^2 + 0.07^2) = 0.1 \text{ м}$	-
н622У	—	—	341350,03	2158623,46	Метод спутниковых геодезических измерений (определений)	$M_t = \text{SQRT}(0.07^2 + 0.07^2) = 0.1 \text{ м}$	-
н623У	—	—	341335,57	2158621,85	Метод спутниковых геодезических измерений (определений)	$M_t = \text{SQRT}(0.07^2 + 0.07^2) = 0.1 \text{ м}$	-
н624У	—	—	341332,39	2158603,87	Метод спутниковых геодезических измерений (определений)	$M_t = \text{SQRT}(0.07^2 + 0.07^2) = 0.1 \text{ м}$	-

КАРТА-ПЛАН ТЕРРИТОРИИ

Сведения об уточняемых земельных участках

н625У	—	—	341333,79	2158592,99	Метод спутниковых геодезических измерений (определений)	$Mt = \text{SQRT}(0.07^2 + 0.07^2) = 0.1 \text{ м}$	-
н626У	—	—	341336,59	2158579,70	Метод спутниковых геодезических измерений (определений)	$Mt = \text{SQRT}(0.07^2 + 0.07^2) = 0.1 \text{ м}$	-
н627У	—	—	341343,50	2158575,74	Метод спутниковых геодезических измерений (определений)	$Mt = \text{SQRT}(0.07^2 + 0.07^2) = 0.1 \text{ м}$	-
н628У	—	—	341357,88	2158576,59	Метод спутниковых геодезических измерений (определений)	$Mt = \text{SQRT}(0.07^2 + 0.07^2) = 0.1 \text{ м}$	-
н6У	—	—	341388,11	2158581,41	Метод спутниковых геодезических измерений (определений)	$Mt = \text{SQRT}(0.07^2 + 0.07^2) = 0.1 \text{ м}$	-

2. Сведения о частях границ уточняемого земельного участка с кадастровым номером 18:17:088002:235 :

Обозначение части границ		Горизонтальное проложение (S), м	Описание прохождения части границ	Сведения о согласовании местоположения границ(согласовано/спорное)
от т.	до т.			
1	2	3	4	5
н6У	н454У	43,49	—	согласовано
н454У	н392У	2,37	—	согласовано
н392У	н622У	32,86	—	согласовано
н622У	н623У	14,55	—	согласовано
н623У	н624У	18,26	—	согласовано
н624У	н625У	10,97	—	согласовано
н625У	н626У	13,58	—	согласовано
н626У	н627У	7,96	—	согласовано
н627У	н628У	14,41	—	согласовано
н628У	н6У	30,61	—	согласовано

КАРТА-ПЛАН ТЕРРИТОРИИ
Сведения об уточняемых земельных участках

3. Сведения о характеристиках уточняемого земельного участка с кадастровым номером 18:17:088002:235 :

№ п/п	Наименование характеристик земельного участка	Значение характеристики
1	2	3
1.	Адрес земельного участка	—
1.1.	Сведения о местоположении земельного участка (при отсутствии адреса) в структурированном в соответствии с федеральной информационной адресной системой виде	Удмуртская Республика, муниципальный округ Можгинский район, станция Сардан, улица Союзная, земельный участок 2
1.2.	Дополнительные сведения о местоположении земельного участка	—
2.	Площадь земельного участка ± величина погрешности определения(вычисления) площади ($P \pm \Delta P$), м ²	2386±19
3.	Формула, примененная для вычисления предельной погрешности определения площади земельного участка, с подставленными значениями и итоговые (вычисленные) значения (ΔP), м ²	$\Delta P = 3,5 \cdot M_t \cdot \sqrt{P_{\text{Док}}} = 3,5 \cdot 0,10 \cdot \sqrt{2800} = 19$
4.	Площадь земельного участка согласно сведениям Единого государственного реестра недвижимости ($P_{\text{кад}}$), м ²	2800
5.	Оценка расхождения P и $P_{\text{кад}}$ ($P - P_{\text{кад}}$), м ²	-414
6.	Предельный минимальный и максимальный размеры земельного участка ($P_{\text{мин}}$ и $P_{\text{макс}}$), м ²	—
7.	Вид (виды) разрешенного использования	Для личного подсобного хозяйства
7.1.	Дополнительные сведения об использовании земельного участка	—
8.	Кадастровый или иной государственный учетный номер (инвентарный) здания, сооружения, объекта незавершенного строительства, расположенного на земельном участке	18:17:088002:324
9.	Сведения о земельных участках (землях общего пользования, территории общего пользования), посредством которых обеспечивается доступ	—
10.	Иные сведения	—

4. Пояснения к сведениям об уточняемом земельном участке с кадастровым номером 18:17:088002:235 :

1.	—
----	---

1. Сведения о характерных точках границы уточняемого земельного участка с кадастровым номером 18:17:088002:262 :

КАРТА-ПЛАН ТЕРРИТОРИИ

Сведения об уточняемых земельных участках

Система координат МСК-18

Зона № 2

Обозначение характерных точек границ	Координаты, м				Метод определения координат	Формулы, примененные для расчета средней квадратической погрешности определения координат характерных точек границ (M_t), с подставленными в такие формулы значениями и итоговые (вычисленные) значения M_t , м	Описание закрепления точки
	содержатся в Едином государственном реестре недвижимости		определены в результате выполнения комплексных кадастровых работ				
	X	Y	X	Y			
1	2	3	4	5	6	7	8
н646У	—	—	340789,00	2158430,96	Метод спутниковых геодезических измерений (определений)	$M_t = \text{SQRT}(M_1^2 + M_2^2) =$ $\text{SQRT}(0,6^2 + 0,08^2) = 0,1 \text{ м}$	-
н647У	—	—	340772,61	2158483,48	Метод спутниковых геодезических измерений (определений)	$M_t = \text{SQRT}(M_1^2 + M_2^2) =$ $\text{SQRT}(0,6^2 + 0,08^2) = 0,1 \text{ м}$	-
н648У	—	—	340753,62	2158559,25	Метод спутниковых геодезических измерений (определений)	$M_t = \text{SQRT}(M_1^2 + M_2^2) =$ $\text{SQRT}(0,6^2 + 0,08^2) = 0,1 \text{ м}$	-
н649У	—	—	340722,87	2158548,84	Метод спутниковых геодезических измерений (определений)	$M_t = \text{SQRT}(M_1^2 + M_2^2) =$ $\text{SQRT}(0,6^2 + 0,08^2) = 0,1 \text{ м}$	-
н520У	—	—	340715,37	2158546,77	Метод спутниковых геодезических измерений (определений)	$M_t = \text{SQRT}(M_1^2 + M_2^2) =$ $\text{SQRT}(0,6^2 + 0,08^2) = 0,1 \text{ м}$	-
н519У	—	—	340755,74	2158423,50	Метод спутниковых геодезических измерений (определений)	$M_t = \text{SQRT}(M_1^2 + M_2^2) =$ $\text{SQRT}(0,6^2 + 0,08^2) = 0,1 \text{ м}$	-

КАРТА-ПЛАН ТЕРРИТОРИИ

Сведения об уточняемых земельных участках

н650У	—	—	340758,16	2158416,11	Метод спутниковых геодезических измерений (определений)	$Mt = \sqrt{M1^2 + M2^2} = \sqrt{0,6^2 + 0,08^2} = 0,1 \text{ м}$	-
17	340738,84	2158553,82	—	—	—	—	—
13	340718,36	2158546,14	—	—	—	—	—
12	340733,26	2158495,64	—	—	—	—	—
18	340756,99	2158502,62	—	—	—	—	—
н646У	—	—	340789,00	2158430,96	Метод спутниковых геодезических измерений (определений)	$Mt = \sqrt{M1^2 + M2^2} = \sqrt{0,6^2 + 0,08^2} = 0,1 \text{ м}$	-

2. Сведения о частях границ уточняемого земельного участка с кадастровым номером 18:17:088002:262 :

Обозначение части границ		Горизонтальное проложение (S), м	Описание прохождения части границ	Сведения о согласовании местоположения границ (согласовано/спорное)
от т.	до т.			
1	2	3	4	5
н646У	н647У	55,02	—	согласовано
н647У	н648У	78,11	—	согласовано
н648У	н649У	32,46	—	согласовано
н649У	н520У	7,78	—	согласовано
н520У	н519У	129,71	—	согласовано
н519У	н650У	7,78	—	согласовано
н650У	н646У	34,23	—	согласовано

3. Сведения о характеристиках уточняемого земельного участка с кадастровым номером 18:17:088002:262 :

№ п/п	Наименование характеристик земельного участка	Значение характеристики
1	2	3
1.	Адрес земельного участка	—
1.1.	Сведения о местоположении земельного участка (при отсутствии адреса) в структурированном в соответствии с федеральной информационной адресной системой виде	Удмуртская Республика, муниципальный округ Можгинский район, станция Сардан, улица Советская, земельный участок 62
1.2.	Дополнительные сведения о местоположении земельного участка	—
2.	Площадь земельного участка ± величина погрешности определения (вычисления) площади ($P \pm \Delta P$), м ²	4877±25

КАРТА-ПЛАН ТЕРРИТОРИИ

Сведения об уточняемых земельных участках

1	2	3
3.	Формула, примененная для вычисления предельной погрешности определения площади земельного участка, с подставленными значениями и итоговые (вычисленные) значения (ΔP), м ²	$\Delta P = 3,5 \cdot M_t \cdot \sqrt{P_{\text{ДОК}}} = 3,5 \cdot 0,10 \cdot \sqrt{5000} = 25$
4.	Площадь земельного участка согласно сведениям Единого государственного реестра недвижимости ($P_{\text{кад}}$), м ²	5000
5.	Оценка расхождения P и $P_{\text{кад}}$ ($P - P_{\text{кад}}$), м ²	-123
6.	Предельный минимальный и максимальный размеры земельного участка ($P_{\text{мин}}$ и $P_{\text{макс}}$), м ²	—
7.	Вид (виды) разрешенного использования	Личное подсобное хозяйство
7.1.	Дополнительные сведения об использовании земельного участка	—
8.	Кадастровый или иной государственный учетный номер (инвентарный) здания, сооружения, объекта незавершенного строительства, расположенного на земельном участке	—
9.	Сведения о земельных участках (землях общего пользования, территории общего пользования), посредством которых обеспечивается доступ	—
10.	Иные сведения	—

4. Пояснения к сведениям об уточняемом земельном участке с кадастровым номером 18:17:088002:262 :

1.	—
----	---

1. Сведения о характерных точках границы уточняемого земельного участка с кадастровым номером 18:17:088002:264 :

Система координат МСК-18

Зона № 2

Обозначение характерных точек границ	Координаты, м				Метод определения координат	Формулы, примененные для расчета средней квадратической погрешности определения координат характерных точек границ (M_t), с подставленными в такие формулы значениями и итоговые (вычисленные) значения M_t , м	Описание закрепления точки
	содержатся в Едином государственном реестре недвижимости		определены в результате выполнения комплексных кадастровых работ				
	X	Y	X	Y			
1	2	3	4	5	6	7	8
н65У	—	—	340942,04	2158284,81	Метод спутниковых геодезических	$M_t = \text{SQRT}(M1^2 + M2^2) = \text{SQRT}(0,6^2 + 0,08^2) = 0,1 \text{ м}$	-

КАРТА-ПЛАН ТЕРРИТОРИИ

Сведения об уточняемых земельных участках

					измерений (определений)		
н64У	—	—	340926,64	2158344,10	Метод спутниковых геодезических измерений (определений)	$Mt = \sqrt{M1^2 + M2^2} = \sqrt{0,6^2 + 0,08^2} = 0,1 \text{ м}$	-
н651У	—	—	340918,11	2158376,90	Метод спутниковых геодезических измерений (определений)	$Mt = \sqrt{M1^2 + M2^2} = \sqrt{0,6^2 + 0,08^2} = 0,1 \text{ м}$	-
н652У	—	—	340894,11	2158370,32	Метод спутниковых геодезических измерений (определений)	$Mt = \sqrt{M1^2 + M2^2} = \sqrt{0,6^2 + 0,08^2} = 0,1 \text{ м}$	-
290	—	—	340896,86	2158359,84	Метод спутниковых геодезических измерений (определений)	$Mt = \sqrt{M1^2 + M2^2} = \sqrt{0,6^2 + 0,08^2} = 0,1 \text{ м}$	—
289	—	—	340917,16	2158277,87	Метод спутниковых геодезических измерений (определений)	$Mt = \sqrt{M1^2 + M2^2} = \sqrt{0,6^2 + 0,08^2} = 0,1 \text{ м}$	—
н65У	—	—	340942,04	2158284,81	Метод спутниковых геодезических измерений (определений)	$Mt = \sqrt{M1^2 + M2^2} = \sqrt{0,6^2 + 0,08^2} = 0,1 \text{ м}$	-

2. Сведения о частях границ уточняемого земельного участка с кадастровым номером 18:17:088002:264 :

Обозначение части границ		Горизонтальное проложение (S), м	Описание прохождения части границ	Сведения о согласовании местоположения границ (согласовано/спорное)
от т.	до т.			
1	2	3	4	5
н65У	н64У	61,26	—	согласовано
н64У	н651У	33,89	—	согласовано
н651У	н652У	24,89	—	согласовано
н652У	290	10,83	—	согласовано
290	289	84,45	—	согласовано

КАРТА-ПЛАН ТЕРРИТОРИИ
Сведения об уточняемых земельных участках

289	н65У	25,83	—	согласовано
-----	------	-------	---	-------------

3. Сведения о характеристиках уточняемого земельного участка с кадастровым номером 18:17:088002:264 :

№ п/п	Наименование характеристик земельного участка	Значение характеристики
1	2	3
1.	Адрес земельного участка	—
1.1.	Сведения о местоположении земельного участка (при отсутствии адреса) в структурированном в соответствии с федеральной информационной адресной системой виде	Удмуртская Республика, Можгинский район, ст. Сардан, ул. Союзная, дом 22
1.2.	Дополнительные сведения о местоположении земельного участка	—
2.	Площадь земельного участка ± величина погрешности определения(вычисления) площади ($P \pm \Delta P$), м ²	2408±17
3.	Формула, примененная для вычисления предельной погрешности определения площади земельного участка, с подставленными значениями и итоговые (вычисленные) значения (ΔP), м ²	$\Delta P = 3,5 \cdot M_t \cdot \sqrt{P_{\text{ДОК}}} = 3,5 \cdot 0,10 \cdot \sqrt{2408} = 17$
4.	Площадь земельного участка согласно сведениям Единого государственного реестра недвижимости ($P_{\text{кад}}$), м ²	2408
5.	Оценка расхождения P и $P_{\text{кад}}$ ($P - P_{\text{кад}}$), м ²	0
6.	Предельный минимальный и максимальный размеры земельного участка ($P_{\text{мин}}$ и $P_{\text{макс}}$), м ²	—
7.	Вид (виды) разрешенного использования	Ведение личного подсобного хозяйства
7.1.	Дополнительные сведения об использовании земельного участка	—
8.	Кадастровый или иной государственный учетный номер (инвентарный) здания, сооружения, объекта незавершенного строительства, расположенного на земельном участке	—
9.	Сведения о земельных участках (землях общего пользования, территории общего пользования), посредством которых обеспечивается доступ	—
10.	Иные сведения	—

4. Пояснения к сведениям об уточняемом земельном участке с кадастровым номером 18:17:088002:264 :

1.	—
----	---

1. Сведения о характерных точках границы уточняемого земельного участка с кадастровым номером 18:17:088002:265 :

КАРТА-ПЛАН ТЕРРИТОРИИ

Сведения об уточняемых земельных участках

Система координат МСК-18

Зона № 2

Обозначение характерных точек границ	Координаты, м				Метод определения координат	Формулы, примененные для расчета средней квадратической погрешности определения координат характерных точек границ (M_t), с подставленными в такие формулы значениями и итоговые (вычисленные) значения M_t , м	Описание закрепления точки
	содержатся в Едином государственном реестре недвижимости		определены в результате выполнения комплексных кадастровых работ				
	X	Y	X	Y			
1	2	3	4	5	6	7	8
н309У	—	—	340552,81	2158510,63	Метод спутниковых геодезических измерений (определений)	$M_t = \text{SQRT}(M_1^2 + M_2^2) =$ $\text{SQRT}(0,6^2 + 0,08^2) = 0,1 \text{ м}$	-
н308У	—	—	340542,28	2158572,02	Метод спутниковых геодезических измерений (определений)	$M_t = \text{SQRT}(M_1^2 + M_2^2) =$ $\text{SQRT}(0,6^2 + 0,08^2) = 0,1 \text{ м}$	-
н653У	—	—	340520,20	2158566,08	Метод спутниковых геодезических измерений (определений)	$M_t = \text{SQRT}(M_1^2 + M_2^2) =$ $\text{SQRT}(0,6^2 + 0,08^2) = 0,1 \text{ м}$	-
567	—	—	340522,36	2158551,12	Метод спутниковых геодезических измерений (определений)	$M_t = \text{SQRT}(M_1^2 + M_2^2) =$ $\text{SQRT}(0,6^2 + 0,08^2) = 0,1 \text{ м}$	—
566	—	—	340527,44	2158507,40	Метод спутниковых геодезических измерений (определений)	$M_t = \text{SQRT}(M_1^2 + M_2^2) =$ $\text{SQRT}(0,6^2 + 0,08^2) = 0,1 \text{ м}$	—
н654У	—	—	340528,08	2158504,75	Метод спутниковых геодезических измерений (определений)	$M_t = \text{SQRT}(M_1^2 + M_2^2) =$ $\text{SQRT}(0,6^2 + 0,08^2) = 0,1 \text{ м}$	-

КАРТА-ПЛАН ТЕРРИТОРИИ

Сведения об уточняемых земельных участках

н309У	—	—	340552,81	2158510,63	Метод спутниковых геодезических измерений (определений)	$M_t = \text{SQRT}(M_1^2 + M_2^2) = \text{SQRT}(0,6^2 + 0,08^2) = 0,1 \text{ м}$	-
-------	---	---	-----------	------------	---	--	---

2. Сведения о частях границ уточняемого земельного участка с кадастровым номером 18:17:088002:265 :

Обозначение части границ		Горизонтальное проложение (S), м	Описание прохождения части границ	Сведения о согласовании местоположения границ (согласовано/спорное)
от т.	до т.			
1	2	3	4	5
н309У	н308У	62,29	—	согласовано
н308У	н653У	22,87	—	согласовано
н653У	567	15,12	—	согласовано
567	566	44,01	—	согласовано
566	н654У	2,73	—	согласовано
н654У	н309У	25,42	—	согласовано

3. Сведения о характеристиках уточняемого земельного участка с кадастровым номером 18:17:088002:265 :

№ п/п	Наименование характеристик земельного участка	Значение характеристики
1	2	3
1.	Адрес земельного участка	—
1.1.	Сведения о местоположении земельного участка (при отсутствии адреса) в структурированном в соответствии с федеральной информационной адресной системой виде	Удмуртская Республика, Можгинский район, ст. Сардан, ул. Советская, д. 80
1.2.	Дополнительные сведения о местоположении земельного участка	—
2.	Площадь земельного участка ± величина погрешности определения (вычисления) площади ($P \pm \Delta P$), м ²	1490±13
3.	Формула, примененная для вычисления предельной погрешности определения площади земельного участка, с подставленными значениями и итоговые (вычисленные) значения (ΔP), м ²	$\Delta P = 3,5 \cdot M_t \cdot \sqrt{P_{\text{ДОК}}} = 3,5 \cdot 0,10 \cdot \sqrt{1344} = 13$
4.	Площадь земельного участка согласно сведениям Единого государственного реестра недвижимости ($P_{\text{кад}}$), м ²	1344
5.	Оценка расхождения P и $P_{\text{кад}}$ ($P - P_{\text{кад}}$), м ²	146
6.	Предельный минимальный и максимальный размеры земельного участка ($P_{\text{мин}}$ и $P_{\text{макс}}$), м ²	—
7.	Вид (виды) разрешенного использования	Для ведения личного подсобного хозяйства
7.1.	Дополнительные сведения об использовании земельного участка	—

КАРТА-ПЛАН ТЕРРИТОРИИ

Сведения об уточняемых земельных участках

1	2	3
8.	Кадастровый или иной государственный учетный номер (инвентарный) здания, сооружения, объекта незавершенного строительства, расположенного на земельном участке	—
9.	Сведения о земельных участках (землях общего пользования, территории общего пользования), посредством которых обеспечивается доступ	—
10.	Иные сведения	—

4. Пояснения к сведениям об уточняемом земельном участке с кадастровым номером 18:17:088002:265 :

1.	—
----	---

1. Сведения о характерных точках границы уточняемого земельного участка с кадастровым номером 18:17:088002:267 :

Система координат МСК-18

Зона № 2

Обозначение характерных точек границ	Координаты, м				Метод определения координат	Формулы, примененные для расчета средней квадратической погрешности определения координат характерных точек границ (M _t), с подставленными в такие формулы значениями и итоговые (вычисленные) значения M _t , м	Описание закрепления точки
	содержатся в Едином государственном реестре недвижимости		определены в результате выполнения комплексных кадастровых работ				
	X	Y	X	Y			
1	2	3	4	5	6	7	8
н52У	—	—	340957,87	2158231,11	Метод спутниковых геодезических измерений (определений)	$M_t = \text{SQRT}(M_1^2 + M_2^2) =$ $\text{SQRT}(0,6^2 + 0,08^2) = 0,1 \text{ м}$	-
н61У	—	—	340943,78	2158262,83	Метод спутниковых геодезических измерений (определений)	$M_t = \text{SQRT}(M_1^2 + M_2^2) =$ $\text{SQRT}(0,6^2 + 0,08^2) = 0,1 \text{ м}$	-
н660У	—	—	340942,42	2158262,42	Метод спутниковых геодезических измерений (определений)	$M_t = \text{SQRT}(M_1^2 + M_2^2) =$ $\text{SQRT}(0,6^2 + 0,08^2) = 0,1 \text{ м}$	-

КАРТА-ПЛАН ТЕРРИТОРИИ

Сведения об уточняемых земельных участках

14	340925,03	2158222,04	—	—	Метод спутниковых геодезических измерений (определений)	$Mt = \sqrt{M1^2 + M2^2} = \sqrt{0,6^2 + 0,08^2} = 0,1 \text{ м}$	—
19	340957,27	2158231,06	—	—	—	—	—
20	340944,24	2158265,34	—	—	—	—	—
21	340942,30	2158264,52	—	—	—	—	—
22	340932,01	2158259,28	340932,01	2158259,28	Метод спутниковых геодезических измерений (определений)	$Mt = \sqrt{M1^2 + M2^2} = \sqrt{0,6^2 + 0,08^2} = 0,1 \text{ м}$	—
н661У	—	—	340926,30	2158257,37	Метод спутниковых геодезических измерений (определений)	$Mt = \sqrt{M1^2 + M2^2} = \sqrt{0,6^2 + 0,08^2} = 0,1 \text{ м}$	-
н639У	—	—	340915,59	2158253,44	Метод спутниковых геодезических измерений (определений)	$Mt = \sqrt{M1^2 + M2^2} = \sqrt{0,6^2 + 0,08^2} = 0,1 \text{ м}$	-
23	340925,88	2158257,48	—	—	—	—	—
24	340923,22	2158256,63	—	—	—	—	—
16	340916,00	2158253,29	—	—	Метод спутниковых геодезических измерений (определений)	$Mt = \sqrt{M1^2 + M2^2} = \sqrt{0,6^2 + 0,08^2} = 0,1 \text{ м}$	—
15	340926,85	2158224,15	340926,85	2158224,15	Метод спутниковых геодезических измерений (определений)	$Mt = \sqrt{M1^2 + M2^2} = \sqrt{0,6^2 + 0,08^2} = 0,1 \text{ м}$	—
н638У	—	—	340927,43	2158222,74	Метод спутниковых геодезических измерений (определений)	$Mt = \sqrt{M1^2 + M2^2} = \sqrt{0,6^2 + 0,08^2} = 0,1 \text{ м}$	-
н52У	—	—	340957,87	2158231,11	Метод спутниковых геодезических измерений (определений)	$Mt = \sqrt{M1^2 + M2^2} = \sqrt{0,6^2 + 0,08^2} = 0,1 \text{ м}$	-

КАРТА-ПЛАН ТЕРРИТОРИИ
Сведения об уточняемых земельных участках

					измерений (определений)	
--	--	--	--	--	----------------------------	--

2. Сведения о частях границ уточняемого земельного участка с кадастровым номером 18:17:088002:267 :

Обозначение части границ		Горизонтальное проложение (S), м	Описание прохождения части границ	Сведения о согласовании местоположения границ(согласовано/спорное)
от т.	до т.			
1	2	3	4	5
н52У	н61У	34,71	—	согласовано
н61У	н660У	1,42	—	согласовано
н660У	22	10,87	—	согласовано
22	н661У	6,02	—	согласовано
н661У	н639У	11,41	—	согласовано
н639У	15	31,38	—	согласовано
15	н638У	1,52	—	согласовано
н638У	н52У	31,57	—	согласовано

3. Сведения о характеристиках уточняемого земельного участка с кадастровым номером 18:17:088002:267 :

№ п/п	Наименование характеристик земельного участка	Значение характеристики
1	2	3
1.	Адрес земельного участка	—
1.1.	Сведения о местоположении земельного участка (при отсутствии адреса) в структурированном в соответствии с федеральной информационной адресной системой виде	Удмуртская Республика, муниципальный округ Можгинский район, станция Сардан, улица Союзная, земельный участок 22
1.2.	Дополнительные сведения о местоположении земельного участка	—
2.	Площадь земельного участка ± величина погрешности определения(вычисления) площади ($P \pm \Delta P$), м ²	1037±11
3.	Формула, примененная для вычисления предельной погрешности определения площади земельного участка, с подставленными значениями и итоговые (вычисленные) значения (ΔP), м ²	$\Delta P = 3,5 \cdot M_t \cdot \sqrt{P_{\text{док}}} = 3,5 \cdot 0,10 \cdot \sqrt{1063} = 11$
4.	Площадь земельного участка согласно сведениям Единого государственного реестра недвижимости ($P_{\text{кад}}$), м ²	1063
5.	Оценка расхождения P и $P_{\text{кад}}$ ($P - P_{\text{кад}}$), м ²	-26
6.	Предельный минимальный и максимальный размеры земельного участка ($P_{\text{мин}}$ и $P_{\text{макс}}$), м ²	—
7.	Вид (виды) разрешенного использования	Ведение личного подсобного хозяйства
7.1.	Дополнительные сведения об использовании земельного участка	—

КАРТА-ПЛАН ТЕРРИТОРИИ

Сведения об уточняемых земельных участках

1	2	3
8.	Кадастровый или иной государственный учетный номер (инвентарный) здания, сооружения, объекта незавершенного строительства, расположенного на земельном участке	18:17:088001:148
9.	Сведения о земельных участках (землях общего пользования, территории общего пользования), посредством которых обеспечивается доступ	—
10.	Иные сведения	—

4. Пояснения к сведениям об уточняемом земельном участке с кадастровым номером 18:17:088002:267 :

1.	—
----	---

1. Сведения о характерных точках границы уточняемого земельного участка с кадастровым номером 18:17:088002:377 :

Система координат МСК-18

Зона № 2

Обозначение характерных точек границ	Координаты, м				Метод определения координат	Формулы, примененные для расчета средней квадратической погрешности определения координат характерных точек границ (M _t), с подставленными в такие формулы значениями и итоговые (вычисленные) значения M _t , м	Описание закрепления точки
	содержатся в Едином государственном реестре недвижимости		определены в результате выполнения комплексных кадастровых работ				
	X	Y	X	Y			
1	2	3	4	5	6	7	8
18:17:088002:377(1)							
н122У	—	—	341282,48	2158450,04	Метод спутниковых геодезических измерений (определений)	$M_t = \text{SQRT}(M_1^2 + M_2^2) = \text{SQRT}(0,6^2 + 0,08^2) = 0,1 \text{ м}$	-
н563У	—	—	341287,45	2158461,04	Метод спутниковых геодезических измерений (определений)	$M_t = \text{SQRT}(M_1^2 + M_2^2) = \text{SQRT}(0,6^2 + 0,08^2) = 0,1 \text{ м}$	-
н159У	—	—	341265,18	2158481,35	Метод спутниковых геодезических измерений (определений)	$M_t = \text{SQRT}(0,07^2 + 0,07^2) = 0,1 \text{ м}$	-

КАРТА-ПЛАН ТЕРРИТОРИИ

Сведения об уточняемых земельных участках

н632У	—	—	341247,57	2158461,62	Метод спутниковых геодезических измерений (определений)	$Mt = \text{SQRT}(0,07^2 + 0,07^2) = 0,1 \text{ м}$	-
н357У	—	—	341259,69	2158451,32	Метод спутниковых геодезических измерений (определений)	$Mt = \text{SQRT}(M1^2 + M2^2) = \text{SQRT}(0,6^2 + 0,08^2) = 0,1 \text{ м}$	-
н356У	—	—	341267,96	2158443,74	Метод спутниковых геодезических измерений (определений)	$Mt = \text{SQRT}(M1^2 + M2^2) = \text{SQRT}(0,6^2 + 0,08^2) = 0,1 \text{ м}$	-
н123У	—	—	341272,28	2158439,20	Метод спутниковых геодезических измерений (определений)	$Mt = \text{SQRT}(M1^2 + M2^2) = \text{SQRT}(0,6^2 + 0,08^2) = 0,1 \text{ м}$	-
н122У	—	—	341282,48	2158450,04	Метод спутниковых геодезических измерений (определений)	$Mt = \text{SQRT}(M1^2 + M2^2) = \text{SQRT}(0,6^2 + 0,08^2) = 0,1 \text{ м}$	-
18:17:088002:377(2)							
н365У	—	—	341240,18	2158472,18	Метод спутниковых геодезических измерений (определений)	$Mt = \text{SQRT}(M1^2 + M2^2) = \text{SQRT}(0,6^2 + 0,08^2) = 0,1 \text{ м}$	-
н655У	—	—	341254,13	2158489,38	Метод спутниковых геодезических измерений (определений)	$Mt = \text{SQRT}(M1^2 + M2^2) = \text{SQRT}(0,6^2 + 0,08^2) = 0,1 \text{ м}$	-
н659У	—	—	341211,91	2158527,74	Метод спутниковых геодезических измерений (определений)	$Mt = \text{SQRT}(M1^2 + M2^2) = \text{SQRT}(0,6^2 + 0,08^2) = 0,1 \text{ м}$	-
н366У	—	—	341198,08	2158512,71	Метод спутниковых геодезических измерений (определений)	$Mt = \text{SQRT}(M1^2 + M2^2) = \text{SQRT}(0,6^2 + 0,08^2) = 0,1 \text{ м}$	-

КАРТА-ПЛАН ТЕРРИТОРИИ

Сведения об уточняемых земельных участках

					измерений (определений)	
н365У	—	—	341240,18	2158472,18	Метод спутниковых геодезических измерений (определений)	$Mt = \sqrt{M1^2 + M2^2} =$ $\sqrt{0,6^2 + 0,08^2} = 0,1 \text{ м}$

2. Сведения о частях границ уточняемого земельного участка с кадастровым номером 18:17:088002:377 :

Обозначение части границ		Горизонтальное проложение (S), м	Описание прохождения части границ	Сведения о согласовании местоположения границ(согласовано/спорное)
от т.	до т.			
1	2	3	4	5
18:17:088002:377(1)				
н122У	н563У	12,07	—	согласовано
н563У	н159У	30,14	—	согласовано
н159У	н632У	26,45	—	согласовано
н632У	н357У	15,91	—	согласовано
н357У	н356У	11,22	—	согласовано
н356У	н123У	6,27	—	согласовано
н123У	н122У	14,88	—	согласовано
18:17:088002:377(2)				
н365У	н655У	22,15	—	согласовано
н655У	н659У	57,04	—	согласовано
н659У	н366У	20,42	—	согласовано
н366У	н365У	58,44	—	согласовано

3. Сведения о характеристиках уточняемого земельного участка с кадастровым номером 18:17:088002:377 :

№ п/п	Наименование характеристик земельного участка	Значение характеристики
1	2	3
1.	Адрес земельного участка	—
1.1.	Сведения о местоположении земельного участка (при отсутствии адреса) в структурированном в соответствии с федеральной информационной адресной системой виде	Удмуртская Республика, муниципальный округ Можгинский район, станция Сардан, улица Союзная, земельный участок 8
1.2.	Дополнительные сведения о местоположении земельного участка	—
2.	Площадь земельного участка ± величина погрешности определения(вычисления) площади ($P \pm \Delta P$), м ²	2084±16 (1) 856,57±10,24; (2) 1227,30±12,26

КАРТА-ПЛАН ТЕРРИТОРИИ

Сведения об уточняемых земельных участках

1	2	3
3.	Формула, примененная для вычисления предельной погрешности определения площади земельного участка, с подставленными значениями и итоговые (вычисленные) значения (ΔP), м ²	$\Delta P = 3,5 \cdot M_t \cdot \sqrt{P_{\text{ДОК}}} = 3,5 \cdot 0,10 \cdot \sqrt{2000} = 16$ (1) $\Delta P = 3,5 \cdot M_t \cdot \sqrt{P_{\text{ДОК}}} = 3,5 \cdot 0,10 \cdot \sqrt{856,57} = 10,24;$ (2) $\Delta P = 3,5 \cdot M_t \cdot \sqrt{P_{\text{ДОК}}} = 3,5 \cdot 0,10 \cdot \sqrt{1227,30} = 12,26$
4.	Площадь земельного участка согласно сведениям Единого государственного реестра недвижимости (Ркад), м ²	2000
5.	Оценка расхождения P и Ркад (P – Ркад), м ²	84
6.	Предельный минимальный и максимальный размеры земельного участка (Рмин и Рмакс), м ²	—
7.	Вид (виды) разрешенного использования	для личного подсобного хозяйства
7.1.	Дополнительные сведения об использовании земельного участка	—
8.	Кадастровый или иной государственный учетный номер (инвентарный) здания, сооружения, объекта незавершенного строительства, расположенного на земельном участке	18:17:088002:348
9.	Сведения о земельных участках (землях общего пользования, территории общего пользования), посредством которых обеспечивается доступ	—
10.	Иные сведения	—
4. Пояснения к сведениям об уточняемом земельном участке с кадастровым номером 18:17:088002:377 :		
1.	—	

КАРТА-ПЛАН ТЕРРИТОРИИ

**Сведения об уточняемых земельных участках, необходимые для исправления реестровых ошибок
в сведениях о местоположении их границ**

1. Сведения о характерных точках границ уточняемого земельного участка с кадастровым номером 18:17:000000:440

Система координат МСК-18					Зона № 2		
Обозначение характерных точек границ	Координаты, м				Метод определения координат	Формулы, примененные для расчета средней квадратической погрешности определения координат характерных точек границ (M_i), с подставленными в такие формулы значениями и итоговые (вычисленные) значения M_i , м	Описание закрепления точки
	содержатся в Едином государственном реестре недвижимости		определены в результате выполнения комплексных кадастровых работ				
	X	Y	X	Y			
1	2	3	4	5	6	7	8
18:17:000000:440(1)							
н361У	—	—	340356,99	2158294,09	Метод спутниковых геодезических измерений (определений)	$M_t = \text{SQRT}(0,07^2+0,07^2) = 0,1 \text{ м}$	-
н2У	—	—	340343,39	2158342,26	Метод спутниковых геодезических измерений (определений)	$M_t = \text{SQRT}(M_1^2+M_2^2) =$ $\text{SQRT}(0,6^2+0,08^2) = 0,1 \text{ м}$	-
н3У	—	—	340324,39	2158408,15	Метод спутниковых геодезических измерений (определений)	$M_t = \text{SQRT}(M_1^2+M_2^2) =$ $\text{SQRT}(0,6^2+0,08^2) = 0,1 \text{ м}$	-
н4У	—	—	340321,51	2158416,78	Метод спутниковых геодезических измерений (определений)	$M_t = \text{SQRT}(M_1^2+M_2^2) =$ $\text{SQRT}(0,6^2+0,08^2) = 0,1 \text{ м}$	-
н5У	—	—	340298,85	2158410,29	Метод спутниковых геодезических измерений (определений)	$M_t = \text{SQRT}(M_1^2+M_2^2) =$ $\text{SQRT}(0,6^2+0,08^2) = 0,1 \text{ м}$	-
298	340333,90	2158293,32	—	—	—	—	—
539	340335,96	2158286,61	—	—	—	—	—

КАРТА-ПЛАН ТЕРРИТОРИИ

Сведения об уточняемых земельных участках, необходимые для исправления реестровых ошибок в сведениях о местоположении их границ

316	340352,85	2158292,45	—	—	—	—	—
315	340319,81	2158407,45	—	—	—	—	—
314	340317,74	2158413,89	—	—	—	—	—
313	340317,06	2158416,00	—	—	—	—	—
537	340303,96	2158411,90	—	—	—	—	—
538	340301,03	2158411,04	—	—	—	—	—
300	340298,64	2158410,46	—	—	—	—	—
299	340299,51	2158408,24	340299,51	2158408,24	Метод спутниковых геодезических измерений (определений)	$Mt = \text{SQRT}(M1^2+M2^2) = \text{SQRT}(0,6^2+0,08^2) = 0,1 \text{ м}$	—
н7У	—	—	340318,07	2158351,31	Метод спутниковых геодезических измерений (определений)	$Mt = \text{SQRT}(M1^2+M2^2) = \text{SQRT}(0,6^2+0,08^2) = 0,1 \text{ м}$	-
н362У	—	—	340337,72	2158287,33	Метод спутниковых геодезических измерений (определений)	$Mt = \text{SQRT}(0,07^2+0,07^2) = 0,1 \text{ м}$	-
н361У	—	—	340356,99	2158294,09	Метод спутниковых геодезических измерений (определений)	$Mt = \text{SQRT}(0,07^2+0,07^2) = 0,1 \text{ м}$	-
18:17:000000:440(2)							
н9У	—	—	340317,25	2158432,12	Метод спутниковых геодезических измерений (определений)	$Mt = \text{SQRT}(M1^2+M2^2) = \text{SQRT}(0,6^2+0,08^2) = 0,1 \text{ м}$	-
321	340316,80	2158432,31	—	—	—	—	—
320	340308,35	2158460,16	340308,35	2158460,16	Метод спутниковых геодезических измерений (определений)	$Mt = \text{SQRT}(M1^2+M2^2) = \text{SQRT}(0,6^2+0,08^2) = 0,1 \text{ м}$	—

КАРТА-ПЛАН ТЕРРИТОРИИ

Сведения об уточняемых земельных участках, необходимые для исправления реестровых ошибок в сведениях о местоположении их границ

н10У	—	—	340291,27	2158454,44	Метод спутниковых геодезических измерений (определений)	$Mt = \sqrt{M1^2 + M2^2} = \sqrt{0,6^2 + 0,08^2} = 0,1 \text{ м}$	-
540	340290,90	2158454,64	—	—	—	—	—
541	340296,43	2158427,31	340296,43	2158427,31	Метод спутниковых геодезических измерений (определений)	$Mt = \sqrt{M1^2 + M2^2} = \sqrt{0,6^2 + 0,08^2} = 0,1 \text{ м}$	—
н11У	—	—	340308,24	2158430,14	Метод спутниковых геодезических измерений (определений)	$Mt = \sqrt{M1^2 + M2^2} = \sqrt{0,6^2 + 0,08^2} = 0,1 \text{ м}$	-
н12У	—	—	340314,25	2158431,50	Метод спутниковых геодезических измерений (определений)	$Mt = \sqrt{M1^2 + M2^2} = \sqrt{0,6^2 + 0,08^2} = 0,1 \text{ м}$	-
н9У	—	—	340317,25	2158432,12	Метод спутниковых геодезических измерений (определений)	$Mt = \sqrt{M1^2 + M2^2} = \sqrt{0,6^2 + 0,08^2} = 0,1 \text{ м}$	-

2. Сведения о частях границ уточняемого земельного участка с кадастровым номером 18:17:000000:440

Обозначение части границ		Горизонтальное проложение (S), м	Описание прохождения части границ	Сведения о согласовании местоположения границ (согласовано/спорное)
от т.	до т.			
1	2	3	4	5
18:17:000000:440(1)				
н361У	н2У	50,05	—	согласовано
н2У	н3У	68,57	—	согласовано
н3У	н4У	9,10	—	согласовано
н4У	н5У	23,57	—	согласовано
н5У	299	2,15	—	согласовано
299	н7У	59,88	—	согласовано
н7У	н362У	66,93	—	согласовано

КАРТА-ПЛАН ТЕРРИТОРИИ

Сведения об уточняемых земельных участках, необходимые для исправления реестровых ошибок в сведениях о местоположении их границ

н362У	н361У	20,42	—	согласовано
18:17:000000:440(2)				
н9У	320	29,42	—	согласовано
320	н10У	18,01	—	согласовано
н10У	541	27,62	—	согласовано
541	н11У	12,14	—	согласовано
н11У	н12У	6,16	—	согласовано
н12У	н9У	3,06	—	согласовано

3. Характеристики уточняемого земельного участка с кадастровым номером 18:17:000000:440

№ п/п	Наименование характеристик земельного участка	Значение характеристики
1	2	3
1.	Адрес земельного участка	—
1.1.	Сведения о местоположении земельного участка (при отсутствии адреса) в структурированном в соответствии с федеральной информационной адресной системой виде	Удмуртская Республика, Можгинский район, ст. Сардан, ул. Советская, дом 104
1.2.	Дополнительные сведения о местоположении земельного участка	—
2.	Площадь земельного участка ± величина погрешности определения (вычисления) площади ($P \pm \Delta P$), м ²	3378±19 (1) 2819,32±17,14; (2) 558,51±8,27
3.	Формула, примененная для вычисления предельной погрешности определения площади земельного участка, с подставленными значениями и итоговые (вычисленные) значения (ΔP), м ²	$\Delta P = 3,5 \cdot M_t \cdot \sqrt{P_{\text{док}}} = 3,5 \cdot 0,10 \cdot \sqrt{2953} = 19$ (1) $\Delta P = 3,5 \cdot M_t \cdot \sqrt{P_{\text{док}}} = 3,5 \cdot 0,10 \cdot \sqrt{2397,00} = 17,14$; (2) $\Delta P = 3,5 \cdot M_t \cdot \sqrt{P_{\text{док}}} = 3,5 \cdot 0,10 \cdot \sqrt{558,00} = 8,27$
4.	Площадь земельного участка согласно сведениям Единого государственного реестра недвижимости ($P_{\text{кад}}$), м ²	2953
5.	Оценка расхождения P и $P_{\text{кад}}$ ($P - P_{\text{кад}}$), м ²	425
6.	Предельный минимальный и максимальный размеры земельного участка ($P_{\text{мин}}$ и $P_{\text{макс}}$), м ²	—
7.	Кадастровый или иной государственный учетный номер (инвентарный) здания, сооружения, объекта незавершенного строительства, расположенного на земельном участке	18:17:000000:508
8.	Вид (виды) разрешенного использования	Ведение личного подсобного хозяйства, индивидуальное жилищное строительство

КАРТА-ПЛАН ТЕРРИТОРИИ

Сведения об уточняемых земельных участках, необходимые для исправления реестровых ошибок в сведениях о местоположении их границ

1	2	3
8.1.	Дополнительные сведения об использовании земельного участка	—
9.	Сведения о земельных участках (землях общего пользования, территории общего пользования), посредством которых обеспечивается доступ	—
10.	Иные сведения	—

4. Пояснения к сведениям об уточняемом земельном участке с кадастровым номером 18:17:000000:440 :

1. —

1. Сведения о характерных точках границ уточняемого земельного участка с кадастровым номером 18:17:000000:1241

Система координат МСК-18

Зона № 2

Обозначение характерных точек границ	Координаты, м				Метод определения координат	Формулы, примененные для расчета средней квадратической погрешности определения координат характерных точек границ (M_t), с подставленными в такие формулы значениями и итоговые (вычисленные) значения M_t , м	Описание закрепления точки
	содержатся в Едином государственном реестре недвижимости		определены в результате выполнения комплексных кадастровых работ				
	X	Y	X	Y			
1	2	3	4	5	6	7	8
18:17:000000:1241(1)							
н13У	—	—	340265,10	2158418,62	Метод спутниковых геодезических измерений (определений)	$M_t = \text{SQRT}(M_1^2 + M_2^2) =$ $\text{SQRT}(0,6^2 + 0,08^2) = 0,1 \text{ м}$	-
н14У	—	—	340258,33	2158441,64	Метод спутниковых геодезических измерений (определений)	$M_t = \text{SQRT}(M_1^2 + M_2^2) =$ $\text{SQRT}(0,6^2 + 0,08^2) = 0,1 \text{ м}$	-
н15У	—	—	340243,85	2158437,41	Метод спутниковых геодезических измерений (определений)	$M_t = \text{SQRT}(M_1^2 + M_2^2) =$ $\text{SQRT}(0,6^2 + 0,08^2) = 0,1 \text{ м}$	-
н16У	—	—	340250,67	2158414,45	Метод спутниковых геодезических	$M_t = \text{SQRT}(M_1^2 + M_2^2) =$ $\text{SQRT}(0,6^2 + 0,08^2) = 0,1 \text{ м}$	-

КАРТА-ПЛАН ТЕРРИТОРИИ

**Сведения об уточняемых земельных участках, необходимые для исправления реестровых ошибок
в сведениях о местоположении их границ**

					измерений (определений)		
529	340264,73	2158419,03	—	—	—	—	—
530	340257,99	2158442,10	—	—	—	—	—
531	340243,60	2158437,90	—	—	—	—	—
532	340250,34	2158414,83	—	—	—	—	—
н13У	—	—	340265,10	2158418,62	Метод спутниковых геодезических измерений (определений)	$Mt = \text{SQRT}(M1^2+M2^2) =$ $\text{SQRT}(0,6^2+0,08^2) = 0,1 \text{ м}$	-
18:17:000000:1241(2)							
н17У	—	—	340308,73	2158265,47	Метод спутниковых геодезических измерений (определений)	$Mt = \text{SQRT}(M1^2+M2^2) =$ $\text{SQRT}(0,6^2+0,08^2) = 0,1 \text{ м}$	-
н363У	—	—	340305,05	2158278,48	Метод спутниковых геодезических измерений (определений)	$Mt = \text{SQRT}(0,07^2+0,07^2) = 0,1 \text{ м}$	-
н18У	—	—	340298,37	2158305,80	Метод спутниковых геодезических измерений (определений)	$Mt = \text{SQRT}(M1^2+M2^2) =$ $\text{SQRT}(0,6^2+0,08^2) = 0,1 \text{ м}$	-
н19У	—	—	340284,10	2158352,42	Метод спутниковых геодезических измерений (определений)	$Mt = \text{SQRT}(M1^2+M2^2) =$ $\text{SQRT}(0,6^2+0,08^2) = 0,1 \text{ м}$	-
н20У	—	—	340269,87	2158401,55	Метод спутниковых геодезических измерений (определений)	$Mt = \text{SQRT}(M1^2+M2^2) =$ $\text{SQRT}(0,6^2+0,08^2) = 0,1 \text{ м}$	-
н21У	—	—	340256,09	2158397,38	Метод спутниковых геодезических	$Mt = \text{SQRT}(M1^2+M2^2) =$ $\text{SQRT}(0,6^2+0,08^2) = 0,1 \text{ м}$	-

КАРТА-ПЛАН ТЕРРИТОРИИ

**Сведения об уточняемых земельных участках, необходимые для исправления реестровых ошибок
в сведениях о местоположении их границ**

					измерений (определений)		
н22У	—	—	340266,06	2158361,41	Метод спутниковых геодезических измерений (определений)	$Mt = \sqrt{M1^2 + M2^2} = \sqrt{0,6^2 + 0,08^2} = 0,1 \text{ м}$	-
н23У	—	—	340268,06	2158353,44	Метод спутниковых геодезических измерений (определений)	$Mt = \sqrt{M1^2 + M2^2} = \sqrt{0,6^2 + 0,08^2} = 0,1 \text{ м}$	-
н24У	—	—	340291,57	2158260,02	Метод спутниковых геодезических измерений (определений)	$Mt = \sqrt{M1^2 + M2^2} = \sqrt{0,6^2 + 0,08^2} = 0,1 \text{ м}$	-
533	340307,32	2158270,24	—	—	—	—	—
190	340298,81	2158304,29	—	—	—	—	—
189	340269,46	2158402,76	—	—	—	—	—
534	340255,61	2158397,58	—	—	—	—	—
535	340269,03	2158345,61	—	—	—	—	—
536	340290,91	2158264,80	—	—	—	—	—
н17У	—	—	340308,73	2158265,47	Метод спутниковых геодезических измерений (определений)	$Mt = \sqrt{M1^2 + M2^2} = \sqrt{0,6^2 + 0,08^2} = 0,1 \text{ м}$	-

2. Сведения о частях границ уточняемого земельного участка с кадастровым номером 18:17:000000:1241

Обозначение части границ		Горизонтальное проложение (S), м	Описание прохождения части границ	Сведения о согласовании местоположения границ(согласовано/спорное)
от т.	до т.			
1	2	3	4	5
18:17:000000:1241(1)				
н13У	н14У	23,99	—	согласовано
н14У	н15У	15,09	—	согласовано
н15У	н16У	23,95	—	согласовано
н16У	н13У	15,02	—	согласовано

КАРТА-ПЛАН ТЕРРИТОРИИ

Сведения об уточняемых земельных участках, необходимые для исправления реестровых ошибок в сведениях о местоположении их границ

18:17:000000:1241(2)

н17У	н363У	13,52	—	согласовано
н363У	н18У	28,12	—	согласовано
н18У	н19У	48,76	—	согласовано
н19У	н20У	51,15	—	согласовано
н20У	н21У	14,40	—	согласовано
н21У	н22У	37,33	—	согласовано
н22У	н23У	8,22	—	согласовано
н23У	н24У	96,33	—	согласовано
н24У	н17У	18,00	—	согласовано

3. Характеристики уточняемого земельного участка с кадастровым номером 18:17:000000:1241

№ п/п	Наименование характеристик земельного участка	Значение характеристики
1	2	3
1.	Адрес земельного участка	—
1.1.	Сведения о местоположении земельного участка (при отсутствии адреса) в структурированном в соответствии с федеральной информационной адресной системой виде	Удмуртская Республика, Можгинский район, ст. Сардан, ул. Советская, д. 110
1.2.	Дополнительные сведения о местоположении земельного участка	—
2.	Площадь земельного участка ± величина погрешности определения (вычисления) площади ($P \pm \Delta P$), м ²	2661±18 (1) 360,86±6,64; (2) 2300,54±16,81
3.	Формула, примененная для вычисления предельной погрешности определения площади земельного участка, с подставленными значениями и итоговые (вычисленные) значения (ΔP), м ²	$\Delta P = 3,5 \cdot M_t \cdot \sqrt{P_{\text{док}}} = 3,5 \cdot 0,10 \cdot \sqrt{2669} = 18$ (1) $\Delta P = 3,5 \cdot M_t \cdot \sqrt{P_{\text{док}}} = 3,5 \cdot 0,10 \cdot \sqrt{360,00} = 6,64$; (2) $\Delta P = 3,5 \cdot M_t \cdot \sqrt{P_{\text{док}}} = 3,5 \cdot 0,10 \cdot \sqrt{2307,00} = 16,81$
4.	Площадь земельного участка согласно сведениям Единого государственного реестра недвижимости ($P_{\text{кад}}$), м ²	2669
5.	Оценка расхождения P и $P_{\text{кад}}$ ($P - P_{\text{кад}}$), м ²	-8
6.	Предельный минимальный и максимальный размеры земельного участка ($P_{\text{мин}}$ и $P_{\text{макс}}$), м ²	—
7.	Кадастровый или иной государственный учетный номер (инвентарный) здания, сооружения, объекта незавершенного строительства, расположенного на земельном участке	—

КАРТА-ПЛАН ТЕРРИТОРИИ

Сведения об уточняемых земельных участках, необходимые для исправления реестровых ошибок в сведениях о местоположении их границ

1	2	3
8.	Вид (виды) разрешенного использования	Для ведения личного подсобного хозяйства
8.1.	Дополнительные сведения об использовании земельного участка	—
9.	Сведения о земельных участках (землях общего пользования, территории общего пользования), посредством которых обеспечивается доступ	—
10.	Иные сведения	—

4. Пояснения к сведениям об уточняемом земельном участке с кадастровым номером 18:17:000000:1241 :

1. —

1. Сведения о характерных точках границ уточняемого земельного участка с кадастровым номером 18:17:088001:84

Система координат МСК-18

Зона № 2

Обозначение характерных точек границ	Координаты, м				Метод определения координат	Формулы, примененные для расчета средней квадратической погрешности определения координат характерных точек границ (M_i), с подставленными в такие формулы значениями и итоговые (вычисленные) значения M_i , м	Описание закрепления точки
	содержатся в Едином государственном реестре недвижимости		определены в результате выполнения комплексных кадастровых работ				
	X	Y	X	Y			
1	2	3	4	5	6	7	8
18:17:088001:84(1)							
1	341186,78	2158416,91	341186,78	2158416,91	Метод спутниковых геодезических измерений (определений)	$M_t = \text{SQRT}(M_1^2 + M_2^2) =$ $\text{SQRT}(0,6^2 + 0,08^2) = 0,1 \text{ м}$	—
2	341202,43	2158433,66	341202,43	2158433,66	Метод спутниковых геодезических измерений (определений)	$M_t = \text{SQRT}(M_1^2 + M_2^2) =$ $\text{SQRT}(0,6^2 + 0,08^2) = 0,1 \text{ м}$	—
3	341167,56	2158474,39	341167,56	2158474,39	Метод спутниковых геодезических измерений (определений)	$M_t = \text{SQRT}(M_1^2 + M_2^2) =$ $\text{SQRT}(0,6^2 + 0,08^2) = 0,1 \text{ м}$	—

КАРТА-ПЛАН ТЕРРИТОРИИ

**Сведения об уточняемых земельных участках, необходимые для исправления реестровых ошибок
в сведениях о местоположении их границ**

4	341152,09	2158460,54	341152,09	2158460,54	Метод спутниковых геодезических измерений (определений)	$Mt = \text{SQRT}(M1^2+M2^2) = \text{SQRT}(0,6^2+0,08^2) = 0,1 \text{ м}$	—
5	341155,82	2158455,90	341155,82	2158455,90	Метод спутниковых геодезических измерений (определений)	$Mt = \text{SQRT}(M1^2+M2^2) = \text{SQRT}(0,6^2+0,08^2) = 0,1 \text{ м}$	—
1	341186,78	2158416,91	341186,78	2158416,91	Метод спутниковых геодезических измерений (определений)	$Mt = \text{SQRT}(M1^2+M2^2) = \text{SQRT}(0,6^2+0,08^2) = 0,1 \text{ м}$	—
18:17:088001:84(2)							
н32У	—	—	341219,37	2158390,20	Метод спутниковых геодезических измерений (определений)	$Mt = \text{SQRT}(M1^2+M2^2) = \text{SQRT}(0,6^2+0,08^2) = 0,1 \text{ м}$	-
н33У	—	—	341222,74	2158397,71	Метод спутниковых геодезических измерений (определений)	$Mt = \text{SQRT}(M1^2+M2^2) = \text{SQRT}(0,6^2+0,08^2) = 0,1 \text{ м}$	-
н34У	—	—	341228,42	2158405,08	Метод спутниковых геодезических измерений (определений)	$Mt = \text{SQRT}(M1^2+M2^2) = \text{SQRT}(0,6^2+0,08^2) = 0,1 \text{ м}$	-
н35У	—	—	341222,14	2158411,68	Метод спутниковых геодезических измерений (определений)	$Mt = \text{SQRT}(M1^2+M2^2) = \text{SQRT}(0,6^2+0,08^2) = 0,1 \text{ м}$	-
н36У	—	—	341215,31	2158419,13	Метод спутниковых геодезических измерений (определений)	$Mt = \text{SQRT}(M1^2+M2^2) = \text{SQRT}(0,6^2+0,08^2) = 0,1 \text{ м}$	-

КАРТА-ПЛАН ТЕРРИТОРИИ

**Сведения об уточняемых земельных участках, необходимые для исправления реестровых ошибок
в сведениях о местоположении их границ**

н198У	—	—	341214,60	2158420,09	Метод спутниковых геодезических измерений (определений)	$Mt = \text{SQRT}(M1^2+M2^2) = \text{SQRT}(0,6^2+0,08^2) = 0,1 \text{ м}$	-
н201У	—	—	341212,68	2158421,99	Метод спутниковых геодезических измерений (определений)	$Mt = \text{SQRT}(0,07^2+0,07^2) = 0,1 \text{ м}$	-
н37У	—	—	341197,07	2158403,76	Метод спутниковых геодезических измерений (определений)	$Mt = \text{SQRT}(0,07^2+0,07^2) = 0,1 \text{ м}$	-
н40У	—	—	341212,17	2158382,19	Метод спутниковых геодезических измерений (определений)	$Mt = \text{SQRT}(M1^2+M2^2) = \text{SQRT}(0,6^2+0,08^2) = 0,1 \text{ м}$	-
н41У	—	—	341213,95	2158380,06	Метод спутниковых геодезических измерений (определений)	$Mt = \text{SQRT}(M1^2+M2^2) = \text{SQRT}(0,6^2+0,08^2) = 0,1 \text{ м}$	-
6	341211,98	2158381,95	—	—	—	—	—
7	341227,57	2158404,86	—	—	—	—	—
8	341215,58	2158419,39	—	—	—	—	—
9	341214,81	2158418,74	—	—	Метод спутниковых геодезических измерений (определений)	$Mt = \text{SQRT}(M1^2+M2^2) = \text{SQRT}(0,6^2+0,08^2) = 0,1 \text{ м}$	—
10	341211,59	2158415,96	—	—	—	—	—
11	341196,83	2158403,32	—	—	—	—	—
н32У	—	—	341219,37	2158390,20	Метод спутниковых геодезических измерений (определений)	$Mt = \text{SQRT}(M1^2+M2^2) = \text{SQRT}(0,6^2+0,08^2) = 0,1 \text{ м}$	-

КАРТА-ПЛАН ТЕРРИТОРИИ

**Сведения об уточняемых земельных участках, необходимые для исправления реестровых ошибок
в сведениях о местоположении их границ**

2. Сведения о частях границ уточняемого земельного участка с кадастровым номером 18:17:088001:84

Обозначение части границ		Горизонтальное проложение (S), м	Описание прохождения части границ	Сведения о согласовании местоположения границ(согласовано/спорное)
от т.	до т.			
1	2	3	4	5
18:17:088001:84(1)				
1	2	22,92	—	—
2	3	53,62	—	—
3	4	20,76	—	—
4	5	5,95	—	—
5	1	49,79	—	—
18:17:088001:84(2)				
н32У	н33У	8,23	—	согласовано
н33У	н34У	9,30	—	согласовано
н34У	н35У	9,11	—	согласовано
н35У	н36У	10,11	—	согласовано
н36У	н198У	1,19	—	согласовано
н198У	н201У	2,70	—	согласовано
н201У	н37У	24,00	—	согласовано
н37У	н40У	26,33	—	согласовано
н40У	н41У	2,78	—	согласовано
н41У	н32У	11,50	—	согласовано

3. Характеристики уточняемого земельного участка с кадастровым номером 18:17:088001:84

№ п/п	Наименование характеристик земельного участка	Значение характеристики
1	2	3
1.	Адрес земельного участка	—
1.1.	Сведения о местоположении земельного участка (при отсутствии адреса) в структурированном в соответствии с федеральной информационной адресной системой виде	Удмуртская Республика, муниципальный округ Можгинский район, станция Сардан, улица Союзная, земельный участок 11
1.2.	Дополнительные сведения о местоположении земельного участка	—
2.	Площадь земельного участка ± величина погрешности определения(вычисления) площади ($P \pm \Delta P$), м ²	1833±15 (1) 1187,57±12,06; (2) 645,86±8,37

КАРТА-ПЛАН ТЕРРИТОРИИ

Сведения об уточняемых земельных участках, необходимые для исправления реестровых ошибок в сведениях о местоположении их границ

1	2	3
3.	Формула, примененная для вычисления предельной погрешности определения площади земельного участка, с подставленными значениями и итоговые (вычисленные) значения (ΔP), м ²	$\Delta P = 3,5 \cdot M_t \cdot \sqrt{P_{\text{Док}}} = 3,5 \cdot 0,10 \cdot \sqrt{1760} = 15$ (1) $\Delta P = 3,5 \cdot M_t \cdot \sqrt{P_{\text{Док}}} = 3,5 \cdot 0,10 \cdot \sqrt{1187,57} = 12,06$; (2) $\Delta P = 3,5 \cdot M_t \cdot \sqrt{P_{\text{Док}}} = 3,5 \cdot 0,10 \cdot \sqrt{572,00} = 8,37$
4.	Площадь земельного участка согласно сведениям Единого государственного реестра недвижимости ($P_{\text{кад}}$), м ²	1760
5.	Оценка расхождения P и $P_{\text{кад}}$ ($P - P_{\text{кад}}$), м ²	73
6.	Предельный минимальный и максимальный размеры земельного участка ($P_{\text{мин}}$ и $P_{\text{макс}}$), м ²	—
7.	Кадастровый или иной государственный учетный номер (инвентарный) здания, сооружения, объекта незавершенного строительства, расположенного на земельном участке	18:17:088002:338
8.	Вид (виды) разрешенного использования	Ведение личного подсобного хозяйства
8.1.	Дополнительные сведения об использовании земельного участка	—
9.	Сведения о земельных участках (землях общего пользования, территории общего пользования), посредством которых обеспечивается доступ	—
10.	Иные сведения	—

4. Пояснения к сведениям об уточняемом земельном участке с кадастровым номером 18:17:088001:84 :

1. —

1. Сведения о характерных точках границ уточняемого земельного участка с кадастровым номером 18:17:088002:19

Система координат МСК-18

Зона № 2

Обозначение характерных точек границ	Координаты, м				Метод определения координат	Формулы, примененные для расчета средней квадратической погрешности определения координат характерных точек границ (M_t), с подставленными в такие формулы значениями и итоговые (вычисленные) значения M_t , м	Описание закрепления точки
	содержатся в Едином государственном реестре недвижимости		определены в результате выполнения комплексных кадастровых работ				
	X	Y	X	Y			
1	2	3	4	5	6	7	8
18:17:088002:19(1)							

КАРТА-ПЛАН ТЕРРИТОРИИ

Сведения об уточняемых земельных участках, необходимые для исправления реестровых ошибок в сведениях о местоположении их границ

212	340937,12	2158638,43	340937,12	2158638,43	Метод спутниковых геодезических измерений (определений)	$Mt = \text{SQRT}(M1^2+M2^2) = \text{SQRT}(0,6^2+0,08^2) = 0,1 \text{ м}$	—
213	340928,95	2158700,99	340928,95	2158700,99	Метод спутниковых геодезических измерений (определений)	$Mt = \text{SQRT}(M1^2+M2^2) = \text{SQRT}(0,6^2+0,08^2) = 0,1 \text{ м}$	—
н146У	—	—	340928,58	2158704,13	Метод спутниковых геодезических измерений (определений)	$Mt = \text{SQRT}(M1^2+M2^2) = \text{SQRT}(0,6^2+0,08^2) = 0,1 \text{ м}$	-
н147У	—	—	340911,52	2158699,35	Метод спутниковых геодезических измерений (определений)	$Mt = \text{SQRT}(M1^2+M2^2) = \text{SQRT}(0,6^2+0,08^2) = 0,1 \text{ м}$	-
н148У	—	—	340912,39	2158694,45	Метод спутниковых геодезических измерений (определений)	$Mt = \text{SQRT}(M1^2+M2^2) = \text{SQRT}(0,6^2+0,08^2) = 0,1 \text{ м}$	-
н149У	—	—	340913,01	2158690,94	Метод спутниковых геодезических измерений (определений)	$Mt = \text{SQRT}(M1^2+M2^2) = \text{SQRT}(0,6^2+0,08^2) = 0,1 \text{ м}$	-
н150У	—	—	340920,30	2158632,56	Метод спутниковых геодезических измерений (определений)	$Mt = \text{SQRT}(M1^2+M2^2) = \text{SQRT}(0,6^2+0,08^2) = 0,1 \text{ м}$	-
214	340911,61	2158696,05	—	—	—	—	—
215	340919,28	2158632,38	—	—	—	—	—
212	340937,12	2158638,43	340937,12	2158638,43	Метод спутниковых геодезических измерений (определений)	$Mt = \text{SQRT}(M1^2+M2^2) = \text{SQRT}(0,6^2+0,08^2) = 0,1 \text{ м}$	—

КАРТА-ПЛАН ТЕРРИТОРИИ

Сведения об уточняемых земельных участках, необходимые для исправления реестровых ошибок в сведениях о местоположении их границ

18:17:088002:19(2)

216	340917,16	2158613,91	340917,16	2158613,91	Метод спутниковых геодезических измерений (определений)	$Mt = \text{SQRT}(M1^2+M2^2) = \text{SQRT}(0,6^2+0,08^2) = 0,1 \text{ м}$	—
217	340924,51	2158593,89	340924,51	2158593,89	Метод спутниковых геодезических измерений (определений)	$Mt = \text{SQRT}(M1^2+M2^2) = \text{SQRT}(0,6^2+0,08^2) = 0,1 \text{ м}$	—
218	340932,89	2158566,13	340932,89	2158566,13	Метод спутниковых геодезических измерений (определений)	$Mt = \text{SQRT}(M1^2+M2^2) = \text{SQRT}(0,6^2+0,08^2) = 0,1 \text{ м}$	—
219	340952,06	2158572,69	340952,06	2158572,69	Метод спутниковых геодезических измерений (определений)	$Mt = \text{SQRT}(0,07^2+0,07^2) = 0,1 \text{ м}$	—
220	340944,37	2158596,48	340944,37	2158596,48	Метод спутниковых геодезических измерений (определений)	$Mt = \text{SQRT}(0,07^2+0,07^2) = 0,1 \text{ м}$	—
221	340943,06	2158600,31	340943,06	2158600,31	Метод спутниковых геодезических измерений (определений)	$Mt = \text{SQRT}(0,07^2+0,07^2) = 0,1 \text{ м}$	—
222	340940,64	2158608,59	340940,64	2158608,59	Метод спутниковых геодезических измерений (определений)	$Mt = \text{SQRT}(0,07^2+0,07^2) = 0,1 \text{ м}$	—
223	340936,76	2158620,33	340936,76	2158620,33	Метод спутниковых геодезических измерений (определений)	$Mt = \text{SQRT}(0,07^2+0,07^2) = 0,1 \text{ м}$	—

КАРТА-ПЛАН ТЕРРИТОРИИ

Сведения об уточняемых земельных участках, необходимые для исправления реестровых ошибок в сведениях о местоположении их границ

216	340917,16	2158613,91	340917,16	2158613,91	Метод спутниковых геодезических измерений (определений)	$Mt = \text{SQRT}(M1^2 + M2^2) = \text{SQRT}(0,6^2 + 0,08^2) = 0,1 \text{ м}$	—
-----	-----------	------------	-----------	------------	---	---	---

2. Сведения о частях границ уточняемого земельного участка с кадастровым номером 18:17:088002:19

Обозначение части границ		Горизонтальное проложение (S), м	Описание прохождения части границ	Сведения о согласовании местоположения границ (согласовано/спорное)
от т.	до т.			
1	2	3	4	5
18:17:088002:19(1)				
212	213	63,09	—	—
213	н146У	3,16	—	согласовано
н146У	н147У	17,72	—	согласовано
н147У	н148У	4,98	—	согласовано
н148У	н149У	3,56	—	согласовано
н149У	н150У	58,83	—	согласовано
н150У	212	17,81	—	согласовано
18:17:088002:19(2)				
216	217	21,33	—	—
217	218	29,00	—	—
218	219	20,26	—	—
219	220	25,00	—	—
220	221	4,05	—	—
221	222	8,63	—	—
222	223	12,36	—	—
223	216	20,62	—	—

3. Характеристики уточняемого земельного участка с кадастровым номером 18:17:088002:19

№ п/п	Наименование характеристик земельного участка	Значение характеристики
1	2	3
1.	Адрес земельного участка	—
1.1.	Сведения о местоположении земельного участка (при отсутствии адреса) в структурированном в соответствии с федеральной информационной адресной системой виде	Удмуртская Республика, муниципальный округ Можгинский район, станция Сардан, улица Советская, земельный участок 46

КАРТА-ПЛАН ТЕРРИТОРИИ

Сведения об уточняемых земельных участках, необходимые для исправления реестровых ошибок в сведениях о местоположении их границ

1	2	3
1.2.	Дополнительные сведения о местоположении земельного участка	—
2.	Площадь земельного участка ± величина погрешности определения(вычисления) площади ($P \pm \Delta P$), м ²	2161±16 (1) 1154,20±11,89; (2) 1007,04±11,11
3.	Формула, примененная для вычисления предельной погрешности определения площади земельного участка, с подставленными значениями и итоговые (вычисленные) значения (ΔP), м ²	$\Delta P = 3,5 \cdot M_t \cdot \sqrt{P_{\text{док}}} = 3,5 \cdot 0,10 \cdot \sqrt{2161} = 16$ (1) $\Delta P = 3,5 \cdot M_t \cdot \sqrt{P_{\text{док}}} = 3,5 \cdot 0,10 \cdot \sqrt{1154,00} = 11,89$; (2) $\Delta P = 3,5 \cdot M_t \cdot \sqrt{P_{\text{док}}} = 3,5 \cdot 0,10 \cdot \sqrt{1007,04} = 11,11$
4.	Площадь земельного участка согласно сведениям Единого государственного реестра недвижимости ($P_{\text{кад}}$), м ²	2161
5.	Оценка расхождения P и $P_{\text{кад}}$ ($P - P_{\text{кад}}$), м ²	0
6.	Предельный минимальный и максимальный размеры земельного участка ($P_{\text{мин}}$ и $P_{\text{макс}}$), м ²	—
7.	Кадастровый или иной государственный учетный номер (инвентарный) здания, сооружения, объекта незавершенного строительства, расположенного на земельном участке	18:17:088002:284
8.	Вид (виды) разрешенного использования	ведение личного подсобного х-ва
8.1.	Дополнительные сведения об использовании земельного участка	—
9.	Сведения о земельных участках (землях общего пользования, территории общего пользования), посредством которых обеспечивается доступ	—
10.	Иные сведения	—

4. Пояснения к сведениям об уточняемом земельном участке с кадастровым номером 18:17:088002:19 :

1. —

1. Сведения о характерных точках границ уточняемого земельного участка с кадастровым номером 18:17:088002:23

Система координат МСК-18

Зона № 2

КАРТА-ПЛАН ТЕРРИТОРИИ

Сведения об уточняемых земельных участках, необходимые для исправления реестровых ошибок в сведениях о местоположении их границ

Обозначение характерных точек границ	Координаты, м				Метод определения координат	Формулы, примененные для расчета средней квадратической погрешности определения координат характерных точек границ (M_t), с подставленными в такие формулы значениями и итоговые (вычисленные) значения M_t , м	Описание закрепления точки
	содержатся в Едином государственном реестре недвижимости		определены в результате выполнения комплексных кадастровых работ				
	X	Y	X	Y			
1	2	3	4	5	6	7	8
18:17:088002:23(1)							
239	341099,31	2158351,26	341099,31	2158351,26	Метод спутниковых геодезических измерений (определений)	$M_t = \text{SQRT}(M1^2+M2^2) =$ $\text{SQRT}(0,6^2+0,08^2) = 0,1 \text{ м}$	—
н575У	—	—	341078,37	2158400,10	Метод спутниковых геодезических измерений (определений)	$M_t = \text{SQRT}(M1^2+M2^2) =$ $\text{SQRT}(0,6^2+0,08^2) = 0,1 \text{ м}$	-
240	341059,90	2158443,19	341059,90	2158443,19	Метод спутниковых геодезических измерений (определений)	$M_t = \text{SQRT}(M1^2+M2^2) =$ $\text{SQRT}(0,6^2+0,08^2) = 0,1 \text{ м}$	—
241	341037,90	2158429,31	341037,90	2158429,31	Метод спутниковых геодезических измерений (определений)	$M_t = \text{SQRT}(M1^2+M2^2) =$ $\text{SQRT}(0,6^2+0,08^2) = 0,1 \text{ м}$	—
242	341077,31	2158337,40	341077,31	2158337,40	Метод спутниковых геодезических измерений (определений)	$M_t = \text{SQRT}(M1^2+M2^2) =$ $\text{SQRT}(0,6^2+0,08^2) = 0,1 \text{ м}$	—
239	341099,31	2158351,26	341099,31	2158351,26	Метод спутниковых геодезических измерений (определений)	$M_t = \text{SQRT}(M1^2+M2^2) =$ $\text{SQRT}(0,6^2+0,08^2) = 0,1 \text{ м}$	—

КАРТА-ПЛАН ТЕРРИТОРИИ

**Сведения об уточняемых земельных участках, необходимые для исправления реестровых ошибок
в сведениях о местоположении их границ**

18:17:088002:23(2)

243	341116,48	2158299,85	341116,48	2158299,85	Метод спутниковых геодезических измерений (определений)	$Mt = \sqrt{M1^2 + M2^2} = \sqrt{0,6^2 + 0,08^2} = 0,1 \text{ м}$	—
н177У	—	—	341099,58	2158330,02	Метод спутниковых геодезических измерений (определений)	$Mt = \sqrt{M1^2 + M2^2} = \sqrt{0,6^2 + 0,08^2} = 0,1 \text{ м}$	-
н178У	—	—	341092,17	2158325,36	Метод спутниковых геодезических измерений (определений)	$Mt = \sqrt{M1^2 + M2^2} = \sqrt{0,6^2 + 0,08^2} = 0,1 \text{ м}$	-
н179У	—	—	341086,30	2158321,55	Метод спутниковых геодезических измерений (определений)	$Mt = \sqrt{M1^2 + M2^2} = \sqrt{0,6^2 + 0,08^2} = 0,1 \text{ м}$	-
н105У	—	—	341075,31	2158315,10	Метод спутниковых геодезических измерений (определений)	$Mt = \sqrt{M1^2 + M2^2} = \sqrt{0,6^2 + 0,08^2} = 0,1 \text{ м}$	-
н104У	—	—	341081,54	2158299,30	Метод спутниковых геодезических измерений (определений)	$Mt = \sqrt{M1^2 + M2^2} = \sqrt{0,6^2 + 0,08^2} = 0,1 \text{ м}$	-
н103У	—	—	341085,91	2158288,91	Метод спутниковых геодезических измерений (определений)	$Mt = \sqrt{M1^2 + M2^2} = \sqrt{0,6^2 + 0,08^2} = 0,1 \text{ м}$	-
244	341099,02	2158329,44	—	—	—	—	—
245	341096,23	2158327,65	—	—	—	—	—
246	341091,73	2158324,89	—	—	—	—	—
247	341088,44	2158322,73	—	—	—	—	—
248	341085,88	2158321,24	—	—	—	—	—

КАРТА-ПЛАН ТЕРРИТОРИИ

Сведения об уточняемых земельных участках, необходимые для исправления реестровых ошибок в сведениях о местоположении их границ

249	341074,63	2158314,57	—	—	—	—	—
250	341091,29	2158275,35	341091,29	2158275,35	Метод спутниковых геодезических измерений (определений)	$Mt = \sqrt{M1^2 + M2^2} = \sqrt{0,6^2 + 0,08^2} = 0,1 \text{ м}$	—
243	341116,48	2158299,85	341116,48	2158299,85	Метод спутниковых геодезических измерений (определений)	$Mt = \sqrt{M1^2 + M2^2} = \sqrt{0,6^2 + 0,08^2} = 0,1 \text{ м}$	—

2. Сведения о частях границ уточняемого земельного участка с кадастровым номером 18:17:088002:23

Обозначение части границ		Горизонтальное проложение (S), м	Описание прохождения части границ	Сведения о согласовании местоположения границ (согласовано/спорное)
от т.	до т.			
1	2	3	4	5
18:17:088002:23(1)				
239	н575У	53,14	—	согласовано
н575У	240	46,88	—	согласовано
240	241	26,01	—	—
241	242	100,00	—	согласовано
242	239	26,00	—	—
18:17:088002:23(2)				
243	н177У	34,58	—	согласовано
н177У	н178У	8,75	—	согласовано
н178У	н179У	7,00	—	согласовано
н179У	н105У	12,74	—	согласовано
н105У	н104У	16,98	—	согласовано
н104У	н103У	11,27	—	согласовано
н103У	250	14,59	—	согласовано
250	243	35,14	—	—

3. Характеристики уточняемого земельного участка с кадастровым номером 18:17:088002:23

№ п/п	Наименование характеристик земельного участка	Значение характеристики
1	2	3
1.	Адрес земельного участка	—

КАРТА-ПЛАН ТЕРРИТОРИИ

Сведения об уточняемых земельных участках, необходимые для исправления реестровых ошибок в сведениях о местоположении их границ

1	2	3
1.1.	Сведения о местоположении земельного участка (при отсутствии адреса) в структурированном в соответствии с федеральной информационной адресной системой виде	Удмуртская Республика, муниципальный округ Можгинский район, станция Сардан, улица Союзная, земельный участок 16
1.2.	Дополнительные сведения о местоположении земельного участка	—
2.	Площадь земельного участка ± величина погрешности определения(вычисления) площади ($P \pm \Delta P$), м ²	3755±21 (1) 2568,74±17,74; (2) 1186,06±12,05
3.	Формула, примененная для вычисления предельной погрешности определения площади земельного участка, с подставленными значениями и итоговые (вычисленные) значения (ΔP), м ²	$\Delta P = 3,5 \cdot M_t \cdot \sqrt{P_{\text{док}}} = 3,5 \cdot 0,10 \cdot \sqrt{3755} = 21$ (1) $\Delta P = 3,5 \cdot M_t \cdot \sqrt{P_{\text{док}}} = 3,5 \cdot 0,10 \cdot \sqrt{2568,86} = 17,74$; (2) $\Delta P = 3,5 \cdot M_t \cdot \sqrt{P_{\text{док}}} = 3,5 \cdot 0,10 \cdot \sqrt{1186,00} = 12,05$
4.	Площадь земельного участка согласно сведениям Единого государственного реестра недвижимости ($P_{\text{кад}}$), м ²	3755
5.	Оценка расхождения P и $P_{\text{кад}}$ ($P - P_{\text{кад}}$), м ²	0
6.	Предельный минимальный и максимальный размеры земельного участка ($P_{\text{мин}}$ и $P_{\text{макс}}$), м ²	—
7.	Кадастровый или иной государственный учетный номер (инвентарный) здания, сооружения, объекта незавершенного строительства, расположенного на земельном участке	18:17:088002:339
8.	Вид (виды) разрешенного использования	ведение личного подсобного хозяйства
8.1.	Дополнительные сведения об использовании земельного участка	—
9.	Сведения о земельных участках (землях общего пользования, территории общего пользования), посредством которых обеспечивается доступ	—
10.	Иные сведения	—

4. Пояснения к сведениям об уточняемом земельном участке с кадастровым номером 18:17:088002:23 :

1. —

1. Сведения о характерных точках границ уточняемого земельного участка с кадастровым номером 18:17:088002:24

Система координат МСК-18

Зона № 2

КАРТА-ПЛАН ТЕРРИТОРИИ

**Сведения об уточняемых земельных участках, необходимые для исправления реестровых ошибок
в сведениях о местоположении их границ**

Обозначение характерных точек границ	Координаты, м				Метод определения координат	Формулы, примененные для расчета средней квадратической погрешности определения координат характерных точек границ (M_t), с подставленными в такие формулы значениями и итоговые (вычисленные) значения M_t , м	Описание закрепления точки
	содержатся в Едином государственном реестре недвижимости		определены в результате выполнения комплексных кадастровых работ				
	X	Y	X	Y			
1	2	3	4	5	6	7	8
н623У	—	—	341335,57	2158621,85	Метод спутниковых геодезических измерений (определений)	$M_t = \text{SQRT}(0.07^2 + 0.07^2) = 0.1 \text{ м}$	-
н622У	—	—	341350,03	2158623,46	Метод спутниковых геодезических измерений (определений)	$M_t = \text{SQRT}(0.07^2 + 0.07^2) = 0.1 \text{ м}$	-
н392У	—	—	341382,70	2158626,95	Метод спутниковых геодезических измерений (определений)	$M_t = \text{SQRT}(0.07^2 + 0.07^2) = 0.1 \text{ м}$	-
н462У	—	—	341382,39	2158629,61	Метод спутниковых геодезических измерений (определений)	$M_t = \text{SQRT}(M_1^2 + M_2^2) =$ $\text{SQRT}(0,6^2 + 0,08^2) = 0,1 \text{ м}$	-
н182У	—	—	341370,71	2158628,63	Метод спутниковых геодезических измерений (определений)	$M_t = \text{SQRT}(M_1^2 + M_2^2) =$ $\text{SQRT}(0,6^2 + 0,08^2) = 0,1 \text{ м}$	-
н183У	—	—	341370,25	2158637,78	Метод спутниковых геодезических измерений (определений)	$M_t = \text{SQRT}(M_1^2 + M_2^2) =$ $\text{SQRT}(0,6^2 + 0,08^2) = 0,1 \text{ м}$	-

КАРТА-ПЛАН ТЕРРИТОРИИ

Сведения об уточняемых земельных участках, необходимые для исправления реестровых ошибок в сведениях о местоположении их границ

н184У	—	—	341369,86	2158641,55	Метод спутниковых геодезических измерений (определений)	$Mt = \text{SQRT}(M1^2+M2^2) = \text{SQRT}(0,6^2+0,08^2) = 0,1 \text{ м}$	-
н185У	—	—	341369,50	2158646,43	Метод спутниковых геодезических измерений (определений)	$Mt = \text{SQRT}(M1^2+M2^2) = \text{SQRT}(0,6^2+0,08^2) = 0,1 \text{ м}$	-
н461У	—	—	341368,83	2158655,11	Метод спутниковых геодезических измерений (определений)	$Mt = \text{SQRT}(M1^2+M2^2) = \text{SQRT}(0,6^2+0,08^2) = 0,1 \text{ м}$	-
н192У	—	—	341368,55	2158659,41	Метод спутниковых геодезических измерений (определений)	$Mt = \text{SQRT}(0,07^2+0,07^2) = 0,1 \text{ м}$	-
н189У	—	—	341349,63	2158657,45	Метод спутниковых геодезических измерений (определений)	$Mt = \text{SQRT}(M1^2+M2^2) = \text{SQRT}(0,6^2+0,08^2) = 0,1 \text{ м}$	-
н190У	—	—	341340,30	2158655,78	Метод спутниковых геодезических измерений (определений)	$Mt = \text{SQRT}(M1^2+M2^2) = \text{SQRT}(0,6^2+0,08^2) = 0,1 \text{ м}$	-
н191У	—	—	341331,42	2158655,14	Метод спутниковых геодезических измерений (определений)	$Mt = \text{SQRT}(M1^2+M2^2) = \text{SQRT}(0,6^2+0,08^2) = 0,1 \text{ м}$	-
н180У	—	—	341333,05	2158645,69	Метод спутниковых геодезических измерений (определений)	$Mt = \text{SQRT}(M1^2+M2^2) = \text{SQRT}(0,6^2+0,08^2) = 0,1 \text{ м}$	-
н181У	—	—	341334,24	2158634,97	Метод спутниковых геодезических измерений (определений)	$Mt = \text{SQRT}(M1^2+M2^2) = \text{SQRT}(0,6^2+0,08^2) = 0,1 \text{ м}$	-

КАРТА-ПЛАН ТЕРРИТОРИИ

**Сведения об уточняемых земельных участках, необходимые для исправления реестровых ошибок
в сведениях о местоположении их границ**

					измерений (определений)		
259	341369,76	2158626,83	—	—	—	—	—
154	341369,50	2158635,26	—	—	—	—	—
155	341369,42	2158637,61	—	—	—	—	—
156	341368,91	2158644,57	—	—	—	—	—
270	341356,97	2158643,58	—	—	—	—	—
269	341354,68	2158643,03	—	—	—	—	—
268	341351,56	2158642,89	—	—	—	—	—
267	341349,08	2158653,96	—	—	—	—	—
266	341330,93	2158653,84	—	—	Метод спутниковых геодезических измерений (определений)	$Mt = \text{SQRT}(M1^2+M2^2) =$ $\text{SQRT}(0,6^2+0,08^2) = 0,1 \text{ м}$	—
265	341332,36	2158643,89	—	—	—	—	—
264	341333,36	2158632,80	—	—	—	—	—
263	341334,28	2158623,53	—	—	—	—	—
262	341334,33	2158622,66	—	—	—	—	—
261	341358,79	2158625,38	—	—	—	—	—
260	341361,12	2158625,82	—	—	—	—	—
н623У	—	—	341335,57	2158621,85	Метод спутниковых геодезических измерений (определений)	$Mt = \text{SQRT}(0,07^2+0,07^2) = 0,1 \text{ м}$	-

2. Сведения о частях границ уточняемого земельного участка с кадастровым номером 18:17:088002:24

Обозначение части границ		Горизонтальное проложение (S), м	Описание прохождения части границ	Сведения о согласовании местоположения границ(согласовано/спорное)
от т.	до т.			
1	2	3	4	5
н623У	н622У	14,55	—	согласовано
н622У	н392У	32,86	—	согласовано
н392У	н462У	2,68	—	согласовано
н462У	н182У	11,72	—	согласовано
н182У	н183У	9,16	—	согласовано

КАРТА-ПЛАН ТЕРРИТОРИИ

Сведения об уточняемых земельных участках, необходимые для исправления реестровых ошибок в сведениях о местоположении их границ

н183У	н184У	3,79	—	согласовано
н184У	н185У	4,89	—	согласовано
н185У	н461У	8,71	—	согласовано
н461У	н192У	4,31	—	согласовано
н192У	н189У	19,02	—	согласовано
н189У	н190У	9,48	—	согласовано
н190У	н191У	8,90	—	согласовано
н191У	н180У	9,59	—	согласовано
н180У	н181У	10,79	—	согласовано
н181У	н623У	13,19	—	согласовано

3. Характеристики уточняемого земельного участка с кадастровым номером 18:17:088002:24

№ п/п	Наименование характеристик земельного участка	Значение характеристики
1	2	3
1.	Адрес земельного участка	—
1.1.	Сведения о местоположении земельного участка (при отсутствии адреса) в структурированном в соответствии с федеральной информационной адресной системой виде	Удмуртская Республика, муниципальный округ Можгинский район, станция Сардан, улица Союзная, земельный участок 1
1.2.	Дополнительные сведения о местоположении земельного участка	—
2.	Площадь земельного участка ± величина погрешности определения(вычисления) площади ($P \pm \Delta P$), м ²	1253±10
3.	Формула, примененная для вычисления предельной погрешности определения площади земельного участка, с подставленными значениями и итоговые (вычисленные) значения (ΔP), м ²	$\Delta P = 3,5 \cdot M_t \cdot \sqrt{P_{\text{Док}}} = 3,5 \cdot 0,10 \cdot \sqrt{880} = 10$
4.	Площадь земельного участка согласно сведениям Единого государственного реестра недвижимости ($P_{\text{кад}}$), м ²	880
5.	Оценка расхождения P и $P_{\text{кад}}$ ($P - P_{\text{кад}}$), м ²	373
6.	Предельный минимальный и максимальный размеры земельного участка ($P_{\text{мин}}$ и $P_{\text{макс}}$), м ²	—
7.	Кадастровый или иной государственный учетный номер (инвентарный) здания, сооружения, объекта незавершенного строительства, расположенного на земельном участке	18:17:088002:323
8.	Вид (виды) разрешенного использования	ведение личного подсобного х-ва
8.1.	Дополнительные сведения об использовании земельного участка	—

КАРТА-ПЛАН ТЕРРИТОРИИ

Сведения об уточняемых земельных участках, необходимые для исправления реестровых ошибок в сведениях о местоположении их границ

1	2	3
9.	Сведения о земельных участках (землях общего пользования, территории общего пользования), посредством которых обеспечивается доступ	—
10.	Иные сведения	—

4. Пояснения к сведениям об уточняемом земельном участке с кадастровым номером 18:17:088002:24 :

1.	—
----	---

1. Сведения о характерных точках границ уточняемого земельного участка с кадастровым номером 18:17:088002:33

Система координат МСК-18					Зона № 2		
Обозначение характерных точек границ	Координаты, м				Метод определения координат	Формулы, примененные для расчета средней квадратической погрешности определения координат характерных точек границ (M_i), с подставленными в такие формулы значениями и итоговые (вычисленные) значения M_i , м	Описание закрепления точки
	содержатся в Едином государственном реестре недвижимости		определены в результате выполнения комплексных кадастровых работ				
	X	Y	X	Y			
1	2	3	4	5	6	7	8
н235У	—	—	341391,27	2158625,85	Метод спутниковых геодезических измерений (определений)	$M_t = \text{SQRT}(M_1^2 + M_2^2) = \text{SQRT}(0,6^2 + 0,08^2) = 0,1 \text{ м}$	-
н236У	—	—	341410,16	2158627,82	Метод спутниковых геодезических измерений (определений)	$M_t = \text{SQRT}(M_1^2 + M_2^2) = \text{SQRT}(0,6^2 + 0,08^2) = 0,1 \text{ м}$	-
н237У	—	—	341405,46	2158702,17	Метод спутниковых геодезических измерений (определений)	$M_t = \text{SQRT}(M_1^2 + M_2^2) = \text{SQRT}(0,6^2 + 0,08^2) = 0,1 \text{ м}$	-
н238У	—	—	341398,44	2158701,76	Метод спутниковых геодезических измерений (определений)	$M_t = \text{SQRT}(M_1^2 + M_2^2) = \text{SQRT}(0,6^2 + 0,08^2) = 0,1 \text{ м}$	-

КАРТА-ПЛАН ТЕРРИТОРИИ

**Сведения об уточняемых земельных участках, необходимые для исправления реестровых ошибок
в сведениях о местоположении их границ**

н239У	—	—	341394,91	2158701,51	Метод спутниковых геодезических измерений (определений)	$Mt = \text{SQRT}(M1^2+M2^2) = \text{SQRT}(0,6^2+0,08^2) = 0,1 \text{ м}$	-
н240У	—	—	341394,85	2158703,49	Метод спутниковых геодезических измерений (определений)	$Mt = \text{SQRT}(M1^2+M2^2) = \text{SQRT}(0,6^2+0,08^2) = 0,1 \text{ м}$	-
н241У	—	—	341390,81	2158703,31	Метод спутниковых геодезических измерений (определений)	$Mt = \text{SQRT}(M1^2+M2^2) = \text{SQRT}(0,6^2+0,08^2) = 0,1 \text{ м}$	-
н242У	—	—	341390,97	2158701,12	Метод спутниковых геодезических измерений (определений)	$Mt = \text{SQRT}(M1^2+M2^2) = \text{SQRT}(0,6^2+0,08^2) = 0,1 \text{ м}$	-
н243У	—	—	341386,13	2158701,18	Метод спутниковых геодезических измерений (определений)	$Mt = \text{SQRT}(M1^2+M2^2) = \text{SQRT}(0,6^2+0,08^2) = 0,1 \text{ м}$	-
н244У	—	—	341386,64	2158685,29	Метод спутниковых геодезических измерений (определений)	$Mt = \text{SQRT}(M1^2+M2^2) = \text{SQRT}(0,6^2+0,08^2) = 0,1 \text{ м}$	-
н245У	—	—	341388,04	2158669,27	Метод спутниковых геодезических измерений (определений)	$Mt = \text{SQRT}(M1^2+M2^2) = \text{SQRT}(0,6^2+0,08^2) = 0,1 \text{ м}$	-
332	341404,46	2158711,11	—	—	Метод спутниковых геодезических измерений (определений)	$Mt = \text{SQRT}(M1^2+M2^2) = \text{SQRT}(0,6^2+0,08^2) = 0,1 \text{ м}$	—
337	341403,97	2158711,08	—	—	Метод спутниковых геодезических измерений (определений)	$Mt = \text{SQRT}(M1^2+M2^2) = \text{SQRT}(0,6^2+0,08^2) = 0,1 \text{ м}$	—

КАРТА-ПЛАН ТЕРРИТОРИИ

**Сведения об уточняемых земельных участках, необходимые для исправления реестровых ошибок
в сведениях о местоположении их границ**

					измерений (определений)		
336	341397,15	2158710,87	—	—	Метод спутниковых геодезических измерений (определений)	$Mt = \text{SQRT}(M1^2+M2^2) = \text{SQRT}(0,6^2+0,08^2) = 0,1 \text{ м}$	—
335	341392,89	2158710,78	—	—	Метод спутниковых геодезических измерений (определений)	$Mt = \text{SQRT}(M1^2+M2^2) = \text{SQRT}(0,6^2+0,08^2) = 0,1 \text{ м}$	—
334	341390,09	2158710,65	—	—	Метод спутниковых геодезических измерений (определений)	$Mt = \text{SQRT}(M1^2+M2^2) = \text{SQRT}(0,6^2+0,08^2) = 0,1 \text{ м}$	—
146	341384,55	2158710,35	—	—	Метод спутниковых геодезических измерений (определений)	$Mt = \text{SQRT}(M1^2+M2^2) = \text{SQRT}(0,6^2+0,08^2) = 0,1 \text{ м}$	—
147	341385,48	2158693,31	—	—	—	—	—
148	341386,42	2158684,80	—	—	—	—	—
149	341390,66	2158634,03	—	—	—	—	—
333	341410,45	2158634,72	—	—	—	—	—
н235У	—	—	341391,27	2158625,85	Метод спутниковых геодезических измерений (определений)	$Mt = \text{SQRT}(M1^2+M2^2) = \text{SQRT}(0,6^2+0,08^2) = 0,1 \text{ м}$	-
35	341404,04	2158705,53	—	—	Метод спутниковых геодезических измерений (определений)	$Mt = \text{SQRT}(M1^2+M2^2) = \text{SQRT}(0,6^2+0,08^2) = 0,1 \text{ м}$	—
36	341404,21	2158705,53	—	—	Метод спутниковых геодезических	$Mt = \text{SQRT}(M1^2+M2^2) = \text{SQRT}(0,6^2+0,08^2) = 0,1 \text{ м}$	—

КАРТА-ПЛАН ТЕРРИТОРИИ

Сведения об уточняемых земельных участках, необходимые для исправления реестровых ошибок в сведениях о местоположении их границ

					измерений (определений)		
37	341404,21	2158705,70	—	—	Метод спутниковых геодезических измерений (определений)	$Mt = \sqrt{M1^2 + M2^2} = \sqrt{0,6^2 + 0,08^2} = 0,1 \text{ м}$	—
38	341404,04	2158705,70	—	—	Метод спутниковых геодезических измерений (определений)	$Mt = \sqrt{M1^2 + M2^2} = \sqrt{0,6^2 + 0,08^2} = 0,1 \text{ м}$	—
35	341404,04	2158705,53	—	—	Метод спутниковых геодезических измерений (определений)	$Mt = \sqrt{M1^2 + M2^2} = \sqrt{0,6^2 + 0,08^2} = 0,1 \text{ м}$	—

2. Сведения о частях границ уточняемого земельного участка с кадастровым номером 18:17:088002:33

Обозначение части границ		Горизонтальное проложение (S), м	Описание прохождения части границ	Сведения о согласовании местоположения границ(согласовано/спорное)
от т.	до т.			
1	2	3	4	5
н235У	н236У	18,99	—	согласовано
н236У	н237У	74,50	—	согласовано
н237У	н238У	7,03	—	согласовано
н238У	н239У	3,54	—	согласовано
н239У	н240У	1,98	—	согласовано
н240У	н241У	4,04	—	согласовано
н241У	н242У	2,20	—	согласовано
н242У	н243У	4,84	—	согласовано
н243У	н244У	15,90	—	согласовано
н244У	н245У	16,08	—	согласовано
н245У	н235У	43,54	—	согласовано

3. Характеристики уточняемого земельного участка с кадастровым номером 18:17:088002:33

№ п/п	Наименование характеристик земельного участка	Значение характеристики
1	2	3
1.	Адрес земельного участка	—

КАРТА-ПЛАН ТЕРРИТОРИИ

Сведения об уточняемых земельных участках, необходимые для исправления реестровых ошибок в сведениях о местоположении их границ

1	2	3
1.1.	Сведения о местоположении земельного участка (при отсутствии адреса) в структурированном в соответствии с федеральной информационной адресной системой виде	Удмуртская Республика, муниципальный округ Можгинский район, станция Сардан, улица Советская, земельный участок 10
1.2.	Дополнительные сведения о местоположении земельного участка	—
2.	Площадь земельного участка ± величина погрешности определения (вычисления) площади ($P \pm \Delta P$), м ²	1461±14
3.	Формула, примененная для вычисления предельной погрешности определения площади земельного участка, с подставленными значениями и итоговые (вычисленные) значения (ΔP), м ²	$\Delta P = 3,5 \cdot M_t \cdot \sqrt{P_{\text{док}}} = 3,5 \cdot 0,10 \cdot \sqrt{1531} = 14$
4.	Площадь земельного участка согласно сведениям Единого государственного реестра недвижимости ($P_{\text{кад}}$), м ²	1531
5.	Оценка расхождения P и $P_{\text{кад}}$ ($P - P_{\text{кад}}$), м ²	-70
6.	Предельный минимальный и максимальный размеры земельного участка ($P_{\text{мин}}$ и $P_{\text{макс}}$), м ²	—
7.	Кадастровый или иной государственный учетный номер (инвентарный) здания, сооружения, объекта незавершенного строительства, расположенного на земельном участке	18:17:088002:299
8.	Вид (виды) разрешенного использования	Для ведения личного подсобного хозяйства
8.1.	Дополнительные сведения об использовании земельного участка	—
9.	Сведения о земельных участках (землях общего пользования, территории общего пользования), посредством которых обеспечивается доступ	—
10.	Иные сведения	—

4. Пояснения к сведениям об уточняемом земельном участке с кадастровым номером 18:17:088002:33 :

1. —

1. Сведения о характерных точках границ уточняемого земельного участка с кадастровым номером 18:17:088002:38

Система координат МСК-18

Зона № 2

КАРТА-ПЛАН ТЕРРИТОРИИ

**Сведения об уточняемых земельных участках, необходимые для исправления реестровых ошибок
в сведениях о местоположении их границ**

Обозначение характерных точек границ	Координаты, м				Метод определения координат	Формулы, примененные для расчета средней квадратической погрешности определения координат характерных точек границ (M_t), с подставленными в такие формулы значениями и итоговые (вычисленные) значения M_t , м	Описание закрепления точки
	содержатся в Едином государственном реестре недвижимости		определены в результате выполнения комплексных кадастровых работ				
	X	Y	X	Y			
1	2	3	4	5	6	7	8
н275У	—	—	341433,81	2158630,49	Метод спутниковых геодезических измерений (определений)	$M_t = \text{SQRT}(M_1^2 + M_2^2) =$ $\text{SQRT}(0,6^2 + 0,08^2) = 0,1 \text{ м}$	-
н276У	—	—	341433,19	2158637,07	Метод спутниковых геодезических измерений (определений)	$M_t = \text{SQRT}(M_1^2 + M_2^2) =$ $\text{SQRT}(0,6^2 + 0,08^2) = 0,1 \text{ м}$	-
128	—	—	341425,49	2158702,98	Метод спутниковых геодезических измерений (определений)	$M_t = \text{SQRT}(M_1^2 + M_2^2) =$ $\text{SQRT}(0,6^2 + 0,08^2) = 0,1 \text{ м}$	—
н277У	—	—	341418,75	2158702,73	Метод спутниковых геодезических измерений (определений)	$M_t = \text{SQRT}(M_1^2 + M_2^2) =$ $\text{SQRT}(0,6^2 + 0,08^2) = 0,1 \text{ м}$	-
н278У	—	—	341414,30	2158702,71	Метод спутниковых геодезических измерений (определений)	$M_t = \text{SQRT}(M_1^2 + M_2^2) =$ $\text{SQRT}(0,6^2 + 0,08^2) = 0,1 \text{ м}$	-
н237У	—	—	341405,46	2158702,17	Метод спутниковых геодезических измерений (определений)	$M_t = \text{SQRT}(M_1^2 + M_2^2) =$ $\text{SQRT}(0,6^2 + 0,08^2) = 0,1 \text{ м}$	-

КАРТА-ПЛАН ТЕРРИТОРИИ

**Сведения об уточняемых земельных участках, необходимые для исправления реестровых ошибок
в сведениях о местоположении их границ**

н236У	—	—	341410,16	2158627,82	Метод спутниковых геодезических измерений (определений)	$Mt = \text{SQRT}(M1^2+M2^2) = \text{SQRT}(0,6^2+0,08^2) = 0,1 \text{ м}$	-
332	341404,46	2158711,11	—	—	Метод спутниковых геодезических измерений (определений)	$Mt = \text{SQRT}(M1^2+M2^2) = \text{SQRT}(0,6^2+0,08^2) = 0,1 \text{ м}$	—
333	341410,45	2158634,72	—	—	—	—	—
338	341414,68	2158633,19	—	—	—	—	—
129	341432,63	2158635,49	—	—	—	—	—
339	341424,66	2158710,79	—	—	Метод спутниковых геодезических измерений (определений)	$Mt = \text{SQRT}(M1^2+M2^2) = \text{SQRT}(0,6^2+0,08^2) = 0,1 \text{ м}$	—
340	341423,99	2158710,90	—	—	Метод спутниковых геодезических измерений (определений)	$Mt = \text{SQRT}(M1^2+M2^2) = \text{SQRT}(0,6^2+0,08^2) = 0,1 \text{ м}$	—
341	341417,79	2158710,52	—	—	Метод спутниковых геодезических измерений (определений)	$Mt = \text{SQRT}(M1^2+M2^2) = \text{SQRT}(0,6^2+0,08^2) = 0,1 \text{ м}$	—
342	341413,34	2158710,50	—	—	Метод спутниковых геодезических измерений (определений)	$Mt = \text{SQRT}(M1^2+M2^2) = \text{SQRT}(0,6^2+0,08^2) = 0,1 \text{ м}$	—
343	341409,89	2158710,39	—	—	Метод спутниковых геодезических измерений (определений)	$Mt = \text{SQRT}(M1^2+M2^2) = \text{SQRT}(0,6^2+0,08^2) = 0,1 \text{ м}$	—
н275У	—	—	341433,81	2158630,49	Метод спутниковых геодезических измерений (определений)	$Mt = \text{SQRT}(M1^2+M2^2) = \text{SQRT}(0,6^2+0,08^2) = 0,1 \text{ м}$	-

КАРТА-ПЛАН ТЕРРИТОРИИ**Сведения об уточняемых земельных участках, необходимые для исправления реестровых ошибок
в сведениях о местоположении их границ**

					измерений (определений)	
--	--	--	--	--	----------------------------	--

2. Сведения о частях границ уточняемого земельного участка с кадастровым номером 18:17:088002:38

Обозначение части границ		Горизонтальное положение (S), м	Описание прохождения части границ	Сведения о согласовании местоположения границ(согласовано/спорное)
от т.	до т.			
1	2	3	4	5
н275У	н276У	6,61	—	согласовано
н276У	128	66,36	—	согласовано
128	н277У	6,74	—	согласовано
н277У	н278У	4,45	—	согласовано
н278У	н237У	8,86	—	согласовано
н237У	н236У	74,50	—	согласовано
н236У	н275У	23,80	—	согласовано

3. Характеристики уточняемого земельного участка с кадастровым номером 18:17:088002:38

№ п/п	Наименование характеристик земельного участка	Значение характеристики
1	2	3
1.	Адрес земельного участка	—
1.1.	Сведения о местоположении земельного участка (при отсутствии адреса) в структурированном в соответствии с федеральной информационной адресной системой виде	Удмуртская Республика, муниципальный округ Можгинский район, станция Сардан, улица Советская, земельный участок 8
1.2.	Дополнительные сведения о местоположении земельного участка	—
2.	Площадь земельного участка ± величина погрешности определения(вычисления) площади ($P \pm \Delta P$), м ²	1621±14
3.	Формула, примененная для вычисления предельной погрешности определения площади земельного участка, с подставленными значениями и итоговые (вычисленные) значения (ΔP), м ²	$\Delta P = 3,5 \cdot M_t \cdot \sqrt{P_{\text{доп}}} = 3,5 \cdot 0,10 \cdot \sqrt{1621} = 14$
4.	Площадь земельного участка согласно сведениям Единого государственного реестра недвижимости ($P_{\text{кад}}$), м ²	1621
5.	Оценка расхождения P и $P_{\text{кад}}$ ($P - P_{\text{кад}}$), м ²	0
6.	Предельный минимальный и максимальный размеры земельного участка ($P_{\text{мин}}$ и $P_{\text{макс}}$), м ²	—

КАРТА-ПЛАН ТЕРРИТОРИИ

Сведения об уточняемых земельных участках, необходимые для исправления реестровых ошибок в сведениях о местоположении их границ

1	2	3
7.	Кадастровый или иной государственный учетный номер (инвентарный) здания, сооружения, объекта незавершенного строительства, расположенного на земельном участке	18:17:088002:275
8.	Вид (виды) разрешенного использования	Для ведения личного подсобного хозяйства
8.1.	Дополнительные сведения об использовании земельного участка	—
9.	Сведения о земельных участках (землях общего пользования, территории общего пользования), посредством которых обеспечивается доступ	—
10.	Иные сведения	—

4. Пояснения к сведениям об уточняемом земельном участке с кадастровым номером 18:17:088002:38 :

1.	—
----	---

1. Сведения о характерных точках границ уточняемого земельного участка с кадастровым номером 18:17:088002:40

Система координат МСК-18

Зона № 2

Обозначение характерных точек границ	Координаты, м				Метод определения координат	Формулы, примененные для расчета средней квадратической погрешности определения координат характерных точек границ (M _t), с подставленными в такие формулы значениями и итоговые (вычисленные) значения M _t , м	Описание закрепления точки
	содержатся в Едином государственном реестре недвижимости		определены в результате выполнения комплексных кадастровых работ				
	X	Y	X	Y			
1	2	3	4	5	6	7	8
н279У	—	—	340751,79	2158577,70	Метод спутниковых геодезических измерений (определений)	$M_t = \text{SQRT}(M_1^2 + M_2^2) =$ $\text{SQRT}(0,6^2 + 0,08^2) = 0,1 \text{ м}$	-
н280У	—	—	340748,73	2158593,36	Метод спутниковых геодезических измерений (определений)	$M_t = \text{SQRT}(M_1^2 + M_2^2) =$ $\text{SQRT}(0,6^2 + 0,08^2) = 0,1 \text{ м}$	-
н281У	—	—	340744,88	2158612,44	Метод спутниковых геодезических	$M_t = \text{SQRT}(M_1^2 + M_2^2) =$ $\text{SQRT}(0,6^2 + 0,08^2) = 0,1 \text{ м}$	-

КАРТА-ПЛАН ТЕРРИТОРИИ

**Сведения об уточняемых земельных участках, необходимые для исправления реестровых ошибок
в сведениях о местоположении их границ**

					измерений (определений)		
н282У	—	—	340741,25	2158636,63	Метод спутниковых геодезических измерений (определений)	$Mt = \text{SQRT}(M1^2+M2^2) = \text{SQRT}(0,6^2+0,08^2) = 0,1 \text{ м}$	-
н283У	—	—	340740,44	2158640,75	Метод спутниковых геодезических измерений (определений)	$Mt = \text{SQRT}(M1^2+M2^2) = \text{SQRT}(0,6^2+0,08^2) = 0,1 \text{ м}$	-
н284У	—	—	340729,80	2158636,34	Метод спутниковых геодезических измерений (определений)	$Mt = \text{SQRT}(M1^2+M2^2) = \text{SQRT}(0,6^2+0,08^2) = 0,1 \text{ м}$	-
н285У	—	—	340721,96	2158623,36	Метод спутниковых геодезических измерений (определений)	$Mt = \text{SQRT}(M1^2+M2^2) = \text{SQRT}(0,6^2+0,08^2) = 0,1 \text{ м}$	-
н286У	—	—	340723,30	2158616,19	Метод спутниковых геодезических измерений (определений)	$Mt = \text{SQRT}(M1^2+M2^2) = \text{SQRT}(0,6^2+0,08^2) = 0,1 \text{ м}$	-
н287У	—	—	340727,73	2158593,71	Метод спутниковых геодезических измерений (определений)	$Mt = \text{SQRT}(M1^2+M2^2) = \text{SQRT}(0,6^2+0,08^2) = 0,1 \text{ м}$	-
н288У	—	—	340730,44	2158582,29	Метод спутниковых геодезических измерений (определений)	$Mt = \text{SQRT}(M1^2+M2^2) = \text{SQRT}(0,6^2+0,08^2) = 0,1 \text{ м}$	-
н673У	—	—	340733,82	2158572,40	Метод спутниковых геодезических измерений (определений)	$Mt = \text{SQRT}(0,07^2+0,07^2) = 0,1 \text{ м}$	-

КАРТА-ПЛАН ТЕРРИТОРИИ

**Сведения об уточняемых земельных участках, необходимые для исправления реестровых ошибок
в сведениях о местоположении их границ**

367	340735,84	2158582,63	—	—	—	—	—
438	340753,61	2158589,04	—	—	—	—	—
437	340744,88	2158627,90	—	—	—	—	—
542	340739,93	2158649,95	—	—	—	—	—
370	340722,55	2158628,87	—	—	—	—	—
369	340723,92	2158623,90	—	—	—	—	—
368	340732,84	2158593,01	—	—	—	—	—
н279У	—	—	340751,79	2158577,70	Метод спутниковых геодезических измерений (определений)	$Mt = \text{SQRT}(M1^2 + M2^2) = \text{SQRT}(0,6^2 + 0,08^2) = 0,1 \text{ м}$	-

2. Сведения о частях границ уточняемого земельного участка с кадастровым номером 18:17:088002:40

Обозначение части границ		Горизонтальное проложение (S), м	Описание прохождения части границ	Сведения о согласовании местоположения границ(согласовано/спорное)
от т.	до т.			
1	2	3	4	5
н279У	н280У	15,96	—	согласовано
н280У	н281У	19,46	—	согласовано
н281У	н282У	24,46	—	согласовано
н282У	н283У	4,20	—	согласовано
н283У	н284У	11,52	—	согласовано
н284У	н285У	15,16	—	согласовано
н285У	н286У	7,29	—	согласовано
н286У	н287У	22,91	—	согласовано
н287У	н288У	11,74	—	согласовано
н288У	н673У	10,45	—	согласовано
н673У	н279У	18,74	—	согласовано

3. Характеристики уточняемого земельного участка с кадастровым номером 18:17:088002:40

№ п/п	Наименование характеристик земельного участка	Значение характеристики
1	2	3
1.	Адрес земельного участка	—

КАРТА-ПЛАН ТЕРРИТОРИИ

Сведения об уточняемых земельных участках, необходимые для исправления реестровых ошибок в сведениях о местоположении их границ

1	2	3
1.1.	Сведения о местоположении земельного участка (при отсутствии адреса) в структурированном в соответствии с федеральной информационной адресной системой виде	Удмуртская Республика, Можгинский район, ст. Сардан, ул. Советская, дом 29
1.2.	Дополнительные сведения о местоположении земельного участка	—
2.	Площадь земельного участка ± величина погрешности определения (вычисления) площади ($P \pm \Delta P$), м ²	1240±12
3.	Формула, примененная для вычисления предельной погрешности определения площади земельного участка, с подставленными значениями и итоговые (вычисленные) значения (ΔP), м ²	$\Delta P = 3,5 \cdot M_t \cdot \sqrt{P_{\text{док}}} = 3,5 \cdot 0,10 \cdot \sqrt{1102} = 12$
4.	Площадь земельного участка согласно сведениям Единого государственного реестра недвижимости ($P_{\text{кад}}$), м ²	1102
5.	Оценка расхождения P и $P_{\text{кад}}$ ($P - P_{\text{кад}}$), м ²	138
6.	Предельный минимальный и максимальный размеры земельного участка ($P_{\text{мин}}$ и $P_{\text{макс}}$), м ²	—
7.	Кадастровый или иной государственный учетный номер (инвентарный) здания, сооружения, объекта незавершенного строительства, расположенного на земельном участке	18:17:088002:313
8.	Вид (виды) разрешенного использования	Для ведения личного подсобного хозяйства
8.1.	Дополнительные сведения об использовании земельного участка	—
9.	Сведения о земельных участках (землях общего пользования, территории общего пользования), посредством которых обеспечивается доступ	—
10.	Иные сведения	—

4. Пояснения к сведениям об уточняемом земельном участке с кадастровым номером 18:17:088002:40 :

1. —

1. Сведения о характерных точках границ уточняемого земельного участка с кадастровым номером 18:17:088002:41

Система координат МСК-18

Зона № 2

КАРТА-ПЛАН ТЕРРИТОРИИ

**Сведения об уточняемых земельных участках, необходимые для исправления реестровых ошибок
в сведениях о местоположении их границ**

Обозначение характерных точек границ	Координаты, м				Метод определения координат	Формулы, примененные для расчета средней квадратической погрешности определения координат характерных точек границ (M_t), с подставленными в такие формулы значениями и итоговые (вычисленные) значения M_t , м	Описание закрепления точки
	содержатся в Едином государственном реестре недвижимости		определены в результате выполнения комплексных кадастровых работ				
	X	Y	X	Y			
1	2	3	4	5	6	7	8
н673У	—	—	340733,82	2158572,40	Метод спутниковых геодезических измерений (определений)	$M_t = \text{SQRT}(0,07^2+0,07^2) = 0,1 \text{ м}$	-
н288У	—	—	340730,44	2158582,29	Метод спутниковых геодезических измерений (определений)	$M_t = \text{SQRT}(M1^2+M2^2) =$ $\text{SQRT}(0,6^2+0,08^2) = 0,1 \text{ м}$	-
н287У	—	—	340727,73	2158593,71	Метод спутниковых геодезических измерений (определений)	$M_t = \text{SQRT}(M1^2+M2^2) =$ $\text{SQRT}(0,6^2+0,08^2) = 0,1 \text{ м}$	-
н286У	—	—	340723,30	2158616,19	Метод спутниковых геодезических измерений (определений)	$M_t = \text{SQRT}(M1^2+M2^2) =$ $\text{SQRT}(0,6^2+0,08^2) = 0,1 \text{ м}$	-
н285У	—	—	340721,96	2158623,36	Метод спутниковых геодезических измерений (определений)	$M_t = \text{SQRT}(M1^2+M2^2) =$ $\text{SQRT}(0,6^2+0,08^2) = 0,1 \text{ м}$	-
н290У	—	—	340713,93	2158618,65	Метод спутниковых геодезических измерений (определений)	$M_t = \text{SQRT}(M1^2+M2^2) =$ $\text{SQRT}(0,6^2+0,08^2) = 0,1 \text{ м}$	-

КАРТА-ПЛАН ТЕРРИТОРИИ

**Сведения об уточняемых земельных участках, необходимые для исправления реестровых ошибок
в сведениях о местоположении их границ**

н85У	—	—	340704,34	2158622,10	Метод спутниковых геодезических измерений (определений)	$Mt = \text{SQRT}(M1^2+M2^2) = \text{SQRT}(0,6^2+0,08^2) = 0,1 \text{ м}$	-
н84У	—	—	340711,33	2158581,95	Метод спутниковых геодезических измерений (определений)	$Mt = \text{SQRT}(M1^2+M2^2) = \text{SQRT}(0,6^2+0,08^2) = 0,1 \text{ м}$	-
н83У	—	—	340716,19	2158566,75	Метод спутниковых геодезических измерений (определений)	$Mt = \text{SQRT}(M1^2+M2^2) = \text{SQRT}(0,6^2+0,08^2) = 0,1 \text{ м}$	-
н291У	—	—	340727,34	2158570,44	Метод спутниковых геодезических измерений (определений)	$Mt = \text{SQRT}(M1^2+M2^2) = \text{SQRT}(0,6^2+0,08^2) = 0,1 \text{ м}$	-
н289У	—	—	340730,28	2158571,29	Метод спутниковых геодезических измерений (определений)	$Mt = \text{SQRT}(M1^2+M2^2) = \text{SQRT}(0,6^2+0,08^2) = 0,1 \text{ м}$	-
366	340732,71	2158581,69	—	—	—	—	—
367	340735,84	2158582,63	—	—	—	—	—
368	340732,84	2158593,01	—	—	—	—	—
369	340723,92	2158623,90	—	—	—	—	—
370	340722,55	2158628,87	—	—	—	—	—
371	340719,57	2158628,06	—	—	—	—	—
372	340705,81	2158622,17	—	—	—	—	—
373	340713,89	2158590,87	—	—	—	—	—
374	340719,01	2158576,47	—	—	—	—	—
375	340722,02	2158577,61	—	—	—	—	—
н673У	—	—	340733,82	2158572,40	Метод спутниковых геодезических измерений (определений)	$Mt = \text{SQRT}(0,07^2+0,07^2) = 0,1 \text{ м}$	-

КАРТА-ПЛАН ТЕРРИТОРИИ

Сведения об уточняемых земельных участках, необходимые для исправления реестровых ошибок в сведениях о местоположении их границ

2. Сведения о частях границ уточняемого земельного участка с кадастровым номером 18:17:088002:41

Обозначение части границ		Горизонтальное проложение (S), м	Описание прохождения части границ	Сведения о согласовании местоположения границ(согласовано/спорное)
от т.	до т.			
1	2	3	4	5
н673У	н288У	10,45	—	согласовано
н288У	н287У	11,74	—	согласовано
н287У	н286У	22,91	—	согласовано
н286У	н285У	7,29	—	согласовано
н285У	н290У	9,31	—	согласовано
н290У	н85У	10,19	—	согласовано
н85У	н84У	40,75	—	согласовано
н84У	н83У	15,96	—	согласовано
н83У	н291У	11,74	—	согласовано
н291У	н289У	3,06	—	согласовано
н289У	н673У	3,71	—	согласовано

3. Характеристики уточняемого земельного участка с кадастровым номером 18:17:088002:41

№ п/п	Наименование характеристик земельного участка	Значение характеристики
1	2	3
1.	Адрес земельного участка	—
1.1.	Сведения о местоположении земельного участка (при отсутствии адреса) в структурированном в соответствии с федеральной информационной адресной системой виде	Удмуртская Республика, муниципальный округ Можгинский район, станция Сардан, улица Советская, земельный участок 31
1.2.	Дополнительные сведения о местоположении земельного участка	—
2.	Площадь земельного участка ± величина погрешности определения(вычисления) площади ($P \pm \Delta P$), м ²	949±10
3.	Формула, примененная для вычисления предельной погрешности определения площади земельного участка, с подставленными значениями и итоговые (вычисленные) значения (ΔP), м ²	$\Delta P = 3,5 \cdot M_t \cdot \sqrt{P_{\text{док}}} = 3,5 \cdot 0,10 \cdot \sqrt{879} = 10$
4.	Площадь земельного участка согласно сведениям Единого государственного реестра недвижимости ($P_{\text{кад}}$), м ²	879
5.	Оценка расхождения P и $P_{\text{кад}}$ ($P - P_{\text{кад}}$), м ²	70
6.	Предельный минимальный и максимальный размеры земельного участка ($P_{\text{мин}}$ и $P_{\text{макс}}$), м ²	—

КАРТА-ПЛАН ТЕРРИТОРИИ

Сведения об уточняемых земельных участках, необходимые для исправления реестровых ошибок в сведениях о местоположении их границ

1	2	3
7.	Кадастровый или иной государственный учетный номер (инвентарный) здания, сооружения, объекта незавершенного строительства, расположенного на земельном участке	18:17:088002:303
8.	Вид (виды) разрешенного использования	Для ведения личного подсобного хозяйства
8.1.	Дополнительные сведения об использовании земельного участка	—
9.	Сведения о земельных участках (землях общего пользования, территории общего пользования), посредством которых обеспечивается доступ	—
10.	Иные сведения	—

4. Пояснения к сведениям об уточняемом земельном участке с кадастровым номером 18:17:088002:41 :

1. —

1. Сведения о характерных точках границ уточняемого земельного участка с кадастровым номером 18:17:088002:51

Система координат МСК-18

Зона № 2

Обозначение характерных точек границ	Координаты, м				Метод определения координат	Формулы, примененные для расчета средней квадратической погрешности определения координат характерных точек границ (M _t), с подставленными в такие формулы значениями и итоговые (вычисленные) значения M _t , м	Описание закрепления точки
	содержатся в Едином государственном реестре недвижимости		определены в результате выполнения комплексных кадастровых работ				
	X	Y	X	Y			
1	2	3	4	5	6	7	8
18:17:088002:43							
н293У	—	—	340594,49	2158394,02	Метод спутниковых геодезических измерений (определений)	$M_t = \text{SQRT}(M_1^2 + M_2^2) = \text{SQRT}(0,6^2 + 0,08^2) = 0,1 \text{ м}$	-
н294У	—	—	340576,09	2158456,75	Метод спутниковых геодезических измерений (определений)	$M_t = \text{SQRT}(M_1^2 + M_2^2) = \text{SQRT}(0,6^2 + 0,08^2) = 0,1 \text{ м}$	-
н295У	—	—	340570,71	2158473,14	Метод спутниковых геодезических измерений (определений)	$M_t = \text{SQRT}(M_1^2 + M_2^2) = \text{SQRT}(0,6^2 + 0,08^2) = 0,1 \text{ м}$	-

КАРТА-ПЛАН ТЕРРИТОРИИ

Сведения об уточняемых земельных участках, необходимые для исправления реестровых ошибок в сведениях о местоположении их границ

					измерений (определений)		
н296У	—	—	340570,88	2158475,08	Метод спутниковых геодезических измерений (определений)	$Mt = \text{SQRT}(M1^2+M2^2) = \text{SQRT}(0,6^2+0,08^2) = 0,1 \text{ м}$	-
н297У	—	—	340567,88	2158485,54	Метод спутниковых геодезических измерений (определений)	$Mt = \text{SQRT}(M1^2+M2^2) = \text{SQRT}(0,6^2+0,08^2) = 0,1 \text{ м}$	-
н298У	—	—	340566,31	2158490,48	Метод спутниковых геодезических измерений (определений)	$Mt = \text{SQRT}(M1^2+M2^2) = \text{SQRT}(0,6^2+0,08^2) = 0,1 \text{ м}$	-
н299У	—	—	340564,76	2158495,51	Метод спутниковых геодезических измерений (определений)	$Mt = \text{SQRT}(M1^2+M2^2) = \text{SQRT}(0,6^2+0,08^2) = 0,1 \text{ м}$	-
н300У	—	—	340563,90	2158495,61	Метод спутниковых геодезических измерений (определений)	$Mt = \text{SQRT}(M1^2+M2^2) = \text{SQRT}(0,6^2+0,08^2) = 0,1 \text{ м}$	-
н301У	—	—	340558,34	2158493,78	Метод спутниковых геодезических измерений (определений)	$Mt = \text{SQRT}(M1^2+M2^2) = \text{SQRT}(0,6^2+0,08^2) = 0,1 \text{ м}$	-
н302У	—	—	340552,12	2158491,90	Метод спутниковых геодезических измерений (определений)	$Mt = \text{SQRT}(M1^2+M2^2) = \text{SQRT}(0,6^2+0,08^2) = 0,1 \text{ м}$	-
н303У	—	—	340548,95	2158490,73	Метод спутниковых геодезических измерений (определений)	$Mt = \text{SQRT}(M1^2+M2^2) = \text{SQRT}(0,6^2+0,08^2) = 0,1 \text{ м}$	-

КАРТА-ПЛАН ТЕРРИТОРИИ

**Сведения об уточняемых земельных участках, необходимые для исправления реестровых ошибок
в сведениях о местоположении их границ**

н128У	—	—	340543,46	2158488,75	Метод спутниковых геодезических измерений (определений)	$Mt = \text{SQRT}(M1^2+M2^2) = \text{SQRT}(0,6^2+0,08^2) = 0,1 \text{ м}$	-
н127У	—	—	340547,61	2158475,95	Метод спутниковых геодезических измерений (определений)	$Mt = \text{SQRT}(M1^2+M2^2) = \text{SQRT}(0,6^2+0,08^2) = 0,1 \text{ м}$	-
н126У	—	—	340553,82	2158451,00	Метод спутниковых геодезических измерений (определений)	$Mt = \text{SQRT}(M1^2+M2^2) = \text{SQRT}(0,6^2+0,08^2) = 0,1 \text{ м}$	-
н125У	—	—	340568,79	2158394,52	Метод спутниковых геодезических измерений (определений)	$Mt = \text{SQRT}(M1^2+M2^2) = \text{SQRT}(0,6^2+0,08^2) = 0,1 \text{ м}$	-
н304У	—	—	340572,05	2158382,24	Метод спутниковых геодезических измерений (определений)	$Mt = \text{SQRT}(M1^2+M2^2) = \text{SQRT}(0,6^2+0,08^2) = 0,1 \text{ м}$	-
376	340562,18	2158395,88	—	—	—	—	—
377	340584,17	2158401,86	—	—	—	—	—
378	340565,98	2158469,73	—	—	—	—	—
379	340563,43	2158478,45	—	—	—	—	—
380	340561,07	2158488,15	—	—	—	—	—
381	340558,21	2158498,02	—	—	Метод спутниковых геодезических измерений (определений)	$Mt = \text{SQRT}(M1^2+M2^2) = \text{SQRT}(0,6^2+0,08^2) = 0,1 \text{ м}$	—
382	340555,00	2158509,06	—	—	—	—	—
383	340548,60	2158507,32	—	—	—	—	—
384	340541,95	2158505,29	—	—	—	—	—
385	340539,34	2158504,62	—	—	—	—	—
386	340534,19	2158503,08	—	—	—	—	—

КАРТА-ПЛАН ТЕРРИТОРИИ

**Сведения об уточняемых земельных участках, необходимые для исправления реестровых ошибок
в сведениях о местоположении их границ**

387	340537,44	2158489,60	—	—	Метод спутниковых геодезических измерений (определений)	$Mt = \text{SQRT}(M1^2+M2^2) = \text{SQRT}(0,6^2+0,08^2) = 0,1 \text{ м}$	—
388	340541,53	2158472,69	—	—	—	—	—
389	340543,42	2158464,86	—	—	—	—	—
н293У	—	—	340594,49	2158394,02	Метод спутниковых геодезических измерений (определений)	$Mt = \text{SQRT}(M1^2+M2^2) = \text{SQRT}(0,6^2+0,08^2) = 0,1 \text{ м}$	-
18:17:088002:44							
н305У	—	—	340571,68	2158516,92	Метод спутниковых геодезических измерений (определений)	$Mt = \text{SQRT}(M1^2+M2^2) = \text{SQRT}(0,6^2+0,08^2) = 0,1 \text{ м}$	-
н306У	—	—	340560,17	2158577,14	Метод спутниковых геодезических измерений (определений)	$Mt = \text{SQRT}(M1^2+M2^2) = \text{SQRT}(0,6^2+0,08^2) = 0,1 \text{ м}$	-
н307У	—	—	340542,02	2158573,55	Метод спутниковых геодезических измерений (определений)	$Mt = \text{SQRT}(M1^2+M2^2) = \text{SQRT}(0,6^2+0,08^2) = 0,1 \text{ м}$	-
н308У	—	—	340542,28	2158572,02	Метод спутниковых геодезических измерений (определений)	$Mt = \text{SQRT}(M1^2+M2^2) = \text{SQRT}(0,6^2+0,08^2) = 0,1 \text{ м}$	-
н309У	—	—	340552,81	2158510,63	Метод спутниковых геодезических измерений (определений)	$Mt = \text{SQRT}(M1^2+M2^2) = \text{SQRT}(0,6^2+0,08^2) = 0,1 \text{ м}$	-
390	340544,79	2158525,24	—	—	—	—	—
391	340563,04	2158530,62	—	—	—	—	—
392	340554,78	2158587,40	—	—	—	—	—

КАРТА-ПЛАН ТЕРРИТОРИИ

**Сведения об уточняемых земельных участках, необходимые для исправления реестровых ошибок
в сведениях о местоположении их границ**

393	340536,66	2158585,62	—	—	—	—	—
н305У	—	—	340571,68	2158516,92	Метод спутниковых геодезических измерений (определений)	$Mt = \sqrt{M1^2 + M2^2} = \sqrt{0,6^2 + 0,08^2} = 0,1 \text{ м}$	-

2. Сведения о частях границ уточняемого земельного участка с кадастровым номером 18:17:088002:51

Обозначение части границ		Горизонтальное проложение (S), м	Описание прохождения части границ	Сведения о согласовании местоположения границ(согласовано/спорное)
от т.	до т.			
1	2	3	4	5
18:17:088002:43				
н293У	н294У	65,37	—	согласовано
н294У	н295У	17,25	—	согласовано
н295У	н296У	1,95	—	согласовано
н296У	н297У	10,88	—	согласовано
н297У	н298У	5,18	—	согласовано
н298У	н299У	5,26	—	согласовано
н299У	н300У	0,87	—	согласовано
н300У	н301У	5,85	—	согласовано
н301У	н302У	6,50	—	согласовано
н302У	н303У	3,38	—	согласовано
н303У	н128У	5,84	—	согласовано
н128У	н127У	13,46	—	согласовано
н127У	н126У	25,71	—	согласовано
н126У	н125У	58,43	—	согласовано
н125У	н304У	12,71	—	согласовано
н304У	н293У	25,34	—	согласовано
18:17:088002:44				
н305У	н306У	61,31	—	согласовано
н306У	н307У	18,50	—	согласовано
н307У	н308У	1,55	—	согласовано
н308У	н309У	62,29	—	согласовано
н309У	н305У	19,89	—	согласовано

КАРТА-ПЛАН ТЕРРИТОРИИ

Сведения об уточняемых земельных участках, необходимые для исправления реестровых ошибок в сведениях о местоположении их границ

3. Характеристики уточняемого земельного участка с кадастровым номером 18:17:088002:51

№ п/п	Наименование характеристик земельного участка	Значение характеристики
1	2	3
1.	Адрес земельного участка	—
1.1.	Сведения о местоположении земельного участка (при отсутствии адреса) в структурированном в соответствии с федеральной информационной адресной системой виде	Удмуртская Республика, муниципальный округ Можгинский район, станция Сардан, улица Советская, земельный участок 78
1.2.	Дополнительные сведения о местоположении земельного участка	—
2.	Площадь земельного участка ± величина погрешности определения (вычисления) площади ($P \pm \Delta P$), м ²	3718±21 18:17:088002:43 2523,02±17,58; 18:17:088002:44 1194,82±11,58
3.	Формула, примененная для вычисления предельной погрешности определения площади земельного участка, с подставленными значениями и итоговые (вычисленные) значения (ΔP), м ²	$\Delta P = 3,5 \cdot M_t \cdot \sqrt{P_{\text{док}}} = 3,5 \cdot 0,10 \cdot \sqrt{3618} = 21$ 18:17:088002:43 $\Delta P = 3,5 \cdot M_t \cdot \sqrt{P_{\text{док}}} = 3,5 \cdot 0,10 \cdot \sqrt{2523,00} = 17,58$; 18:17:088002:44 $\Delta P = 3,5 \cdot M_t \cdot \sqrt{P_{\text{док}}} = 3,5 \cdot 0,10 \cdot \sqrt{1095,00} = 11,58$
4.	Площадь земельного участка согласно сведениям Единого государственного реестра недвижимости ($P_{\text{кад}}$), м ²	3618
5.	Оценка расхождения P и $P_{\text{кад}}$ ($P - P_{\text{кад}}$), м ²	100
6.	Предельный минимальный и максимальный размеры земельного участка ($P_{\text{мин}}$ и $P_{\text{макс}}$), м ²	—
7.	Кадастровый или иной государственный учетный номер (инвентарный) здания, сооружения, объекта незавершенного строительства, расположенного на земельном участке	18:17:088002:615
8.	Вид (виды) разрешенного использования	ведение личного подсобного х-ва
8.1.	Дополнительные сведения об использовании земельного участка	—
9.	Сведения о земельных участках (землях общего пользования, территории общего пользования), посредством которых обеспечивается доступ	—
10.	Иные сведения	—

4. Пояснения к сведениям об уточняемом земельном участке с кадастровым номером 18:17:088002:51 :

1. —

1. Сведения о характерных точках границ уточняемого земельного участка с кадастровым номером 18:17:088002:57

Система координат МСК-18

Зона № 2

КАРТА-ПЛАН ТЕРРИТОРИИ

**Сведения об уточняемых земельных участках, необходимые для исправления реестровых ошибок
в сведениях о местоположении их границ**

Обозначение характерных точек границ	Координаты, м				Метод определения координат	Формулы, примененные для расчета средней квадратической погрешности определения координат характерных точек границ (M_t), с подставленными в такие формулы значениями и итоговые (вычисленные) значения M_t , м	Описание закрепления точки
	содержатся в Едином государственном реестре недвижимости		определены в результате выполнения комплексных кадастровых работ				
	X	Y	X	Y			
1	2	3	4	5	6	7	8
18:17:088002:55							
н310У	—	—	340625,26	2158393,88	Метод спутниковых геодезических измерений (определений)	$M_t = \text{SQRT}(M1^2+M2^2) =$ $\text{SQRT}(0,6^2+0,08^2) = 0,1 \text{ м}$	-
н311У	—	—	340647,31	2158397,62	Метод спутниковых геодезических измерений (определений)	$M_t = \text{SQRT}(M1^2+M2^2) =$ $\text{SQRT}(0,6^2+0,08^2) = 0,1 \text{ м}$	-
н312У	—	—	340632,70	2158446,26	Метод спутниковых геодезических измерений (определений)	$M_t = \text{SQRT}(M1^2+M2^2) =$ $\text{SQRT}(0,6^2+0,08^2) = 0,1 \text{ м}$	-
н313У	—	—	340621,54	2158485,06	Метод спутниковых геодезических измерений (определений)	$M_t = \text{SQRT}(M1^2+M2^2) =$ $\text{SQRT}(0,6^2+0,08^2) = 0,1 \text{ м}$	-
н314У	—	—	340612,41	2158511,76	Метод спутниковых геодезических измерений (определений)	$M_t = \text{SQRT}(M1^2+M2^2) =$ $\text{SQRT}(0,6^2+0,08^2) = 0,1 \text{ м}$	-
н315У	—	—	340611,75	2158511,62	Метод спутниковых геодезических измерений (определений)	$M_t = \text{SQRT}(M1^2+M2^2) =$ $\text{SQRT}(0,6^2+0,08^2) = 0,1 \text{ м}$	-

КАРТА-ПЛАН ТЕРРИТОРИИ

Сведения об уточняемых земельных участках, необходимые для исправления реестровых ошибок в сведениях о местоположении их границ

н316У	—	—	340605,38	2158509,71	Метод спутниковых геодезических измерений (определений)	$Mt = \text{SQRT}(M1^2+M2^2) = \text{SQRT}(0,6^2+0,08^2) = 0,1 \text{ м}$	-
н317У	—	—	340599,37	2158507,62	Метод спутниковых геодезических измерений (определений)	$Mt = \text{SQRT}(M1^2+M2^2) = \text{SQRT}(0,6^2+0,08^2) = 0,1 \text{ м}$	-
н318У	—	—	340592,38	2158505,06	Метод спутниковых геодезических измерений (определений)	$Mt = \text{SQRT}(M1^2+M2^2) = \text{SQRT}(0,6^2+0,08^2) = 0,1 \text{ м}$	-
н319У	—	—	340594,17	2158498,95	Метод спутниковых геодезических измерений (определений)	$Mt = \text{SQRT}(M1^2+M2^2) = \text{SQRT}(0,6^2+0,08^2) = 0,1 \text{ м}$	-
н320У	—	—	340600,70	2158476,61	Метод спутниковых геодезических измерений (определений)	$Mt = \text{SQRT}(M1^2+M2^2) = \text{SQRT}(0,6^2+0,08^2) = 0,1 \text{ м}$	-
н321У	—	—	340620,78	2158408,98	Метод спутниковых геодезических измерений (определений)	$Mt = \text{SQRT}(M1^2+M2^2) = \text{SQRT}(0,6^2+0,08^2) = 0,1 \text{ м}$	-
80	340604,48	2158523,44	—	—	—	—	—
400	340603,53	2158523,64	—	—	—	—	—
399	340597,25	2158521,86	—	—	—	—	—
398	340595,75	2158521,07	—	—	—	—	—
397	340591,17	2158519,79	—	—	—	—	—
396	340581,28	2158516,86	—	—	—	—	—
395	340610,21	2158417,17	—	—	—	—	—
394	340635,08	2158424,63	—	—	—	—	—
81	340626,72	2158451,59	—	—	—	—	—

КАРТА-ПЛАН ТЕРРИТОРИИ

Сведения об уточняемых земельных участках, необходимые для исправления реестровых ошибок в сведениях о местоположении их границ

н310У	—	—	340625,26	2158393,88	Метод спутниковых геодезических измерений (определений)	$Mt = \text{SQRT}(M1^2+M2^2) = \text{SQRT}(0,6^2+0,08^2) = 0,1 \text{ м}$	-
39	340603,67	2158514,07	—	—	Метод спутниковых геодезических измерений (определений)	$Mt = \text{SQRT}(M1^2+M2^2) = \text{SQRT}(0,6^2+0,08^2) = 0,1 \text{ м}$	—
40	340603,84	2158514,07	—	—	Метод спутниковых геодезических измерений (определений)	$Mt = \text{SQRT}(M1^2+M2^2) = \text{SQRT}(0,6^2+0,08^2) = 0,1 \text{ м}$	—
41	340603,84	2158514,24	—	—	Метод спутниковых геодезических измерений (определений)	$Mt = \text{SQRT}(M1^2+M2^2) = \text{SQRT}(0,6^2+0,08^2) = 0,1 \text{ м}$	—
42	340603,67	2158514,24	—	—	Метод спутниковых геодезических измерений (определений)	$Mt = \text{SQRT}(M1^2+M2^2) = \text{SQRT}(0,6^2+0,08^2) = 0,1 \text{ м}$	—
39	340603,67	2158514,07	—	—	Метод спутниковых геодезических измерений (определений)	$Mt = \text{SQRT}(M1^2+M2^2) = \text{SQRT}(0,6^2+0,08^2) = 0,1 \text{ м}$	—
18:17:088002:56							
н322У	—	—	340607,67	2158528,15	Метод спутниковых геодезических измерений (определений)	$Mt = \text{SQRT}(M1^2+M2^2) = \text{SQRT}(0,6^2+0,08^2) = 0,1 \text{ м}$	-
н323У	—	—	340605,17	2158539,17	Метод спутниковых геодезических измерений (определений)	$Mt = \text{SQRT}(M1^2+M2^2) = \text{SQRT}(0,6^2+0,08^2) = 0,1 \text{ м}$	-

КАРТА-ПЛАН ТЕРРИТОРИИ

Сведения об уточняемых земельных участках, необходимые для исправления реестровых ошибок в сведениях о местоположении их границ

н324У	—	—	340605,77	2158539,31	Метод спутниковых геодезических измерений (определений)	$Mt = \text{SQRT}(M1^2+M2^2) = \text{SQRT}(0,6^2+0,08^2) = 0,1 \text{ м}$	-
н325У	—	—	340599,23	2158580,84	Метод спутниковых геодезических измерений (определений)	$Mt = \text{SQRT}(M1^2+M2^2) = \text{SQRT}(0,6^2+0,08^2) = 0,1 \text{ м}$	-
н326У	—	—	340593,96	2158579,96	Метод спутниковых геодезических измерений (определений)	$Mt = \text{SQRT}(M1^2+M2^2) = \text{SQRT}(0,6^2+0,08^2) = 0,1 \text{ м}$	-
н327У	—	—	340583,45	2158577,93	Метод спутниковых геодезических измерений (определений)	$Mt = \text{SQRT}(M1^2+M2^2) = \text{SQRT}(0,6^2+0,08^2) = 0,1 \text{ м}$	-
н328У	—	—	340586,79	2158556,57	Метод спутниковых геодезических измерений (определений)	$Mt = \text{SQRT}(M1^2+M2^2) = \text{SQRT}(0,6^2+0,08^2) = 0,1 \text{ м}$	-
н329У	—	—	340592,33	2158524,07	Метод спутниковых геодезических измерений (определений)	$Mt = \text{SQRT}(M1^2+M2^2) = \text{SQRT}(0,6^2+0,08^2) = 0,1 \text{ м}$	-
85	340600,38	2158539,62	—	—	—	—	—
401	340598,65	2158551,25	—	—	—	—	—
84	340592,50	2158592,51	—	—	—	—	—
402	340590,85	2158592,42	—	—	—	—	—
403	340578,97	2158591,74	—	—	—	—	—
404	340584,79	2158536,44	—	—	—	—	—
н322У	—	—	340607,67	2158528,15	Метод спутниковых геодезических измерений (определений)	$Mt = \text{SQRT}(M1^2+M2^2) = \text{SQRT}(0,6^2+0,08^2) = 0,1 \text{ м}$	-

КАРТА-ПЛАН ТЕРРИТОРИИ**Сведения об уточняемых земельных участках, необходимые для исправления реестровых ошибок
в сведениях о местоположении их границ****2. Сведения о частях границ уточняемого земельного участка с кадастровым номером 18:17:088002:57**

Обозначение части границ		Горизонтальное проложение (S), м	Описание прохождения части границ	Сведения о согласовании местоположения границ(согласовано/спорное)
от т.	до т.			
1	2	3	4	5
18:17:088002:55				
н310У	н311У	22,36	—	согласовано
н311У	н312У	50,79	—	согласовано
н312У	н313У	40,37	—	согласовано
н313У	н314У	28,22	—	согласовано
н314У	н315У	0,67	—	согласовано
н315У	н316У	6,65	—	согласовано
н316У	н317У	6,36	—	согласовано
н317У	н318У	7,44	—	согласовано
н318У	н319У	6,37	—	согласовано
н319У	н320У	23,27	—	согласовано
н320У	н321У	70,55	—	согласовано
н321У	н310У	15,75	—	согласовано
18:17:088002:56				
н322У	н323У	11,30	—	согласовано
н323У	н324У	0,62	—	согласовано
н324У	н325У	42,04	—	согласовано
н325У	н326У	5,34	—	согласовано
н326У	н327У	10,70	—	согласовано
н327У	н328У	21,62	—	согласовано
н328У	н329У	32,97	—	согласовано
н329У	н322У	15,87	—	согласовано

3. Характеристики уточняемого земельного участка с кадастровым номером 18:17:088002:57

№ п/п	Наименование характеристик земельного участка	Значение характеристики
1	2	3
1.	Адрес земельного участка	—

КАРТА-ПЛАН ТЕРРИТОРИИ

Сведения об уточняемых земельных участках, необходимые для исправления реестровых ошибок в сведениях о местоположении их границ

1	2	3
1.1.	Сведения о местоположении земельного участка (при отсутствии адреса) в структурированном в соответствии с федеральной информационной адресной системой виде	Удмуртская Республика, муниципальный округ Можгинский район, станция Сардан, улица Советская, земельный участок 74
1.2.	Дополнительные сведения о местоположении земельного участка	—
2.	Площадь земельного участка ± величина погрешности определения(вычисления) площади ($P \pm \Delta P$), м ²	3457±20 18:17:088002:55 2599,03±17,84; 18:17:088002:56 858,40±9,91
3.	Формула, примененная для вычисления предельной погрешности определения площади земельного участка, с подставленными значениями и итоговые (вычисленные) значения (ΔP), м ²	$\Delta P = 3,5 \cdot M_t \cdot \sqrt{P_{\text{док}}} = 3,5 \cdot 0,10 \cdot \sqrt{3400} = 20$ 18:17:088002:55 $\Delta P = 3,5 \cdot M_t \cdot \sqrt{P_{\text{док}}} = 3,5 \cdot 0,10 \cdot \sqrt{2599,00} = 17,84$; 18:17:088002:56 $\Delta P = 3,5 \cdot M_t \cdot \sqrt{P_{\text{док}}} = 3,5 \cdot 0,10 \cdot \sqrt{801,00} = 9,91$
4.	Площадь земельного участка согласно сведениям Единого государственного реестра недвижимости ($P_{\text{кад}}$), м ²	3400
5.	Оценка расхождения P и $P_{\text{кад}}$ ($P - P_{\text{кад}}$), м ²	57
6.	Предельный минимальный и максимальный размеры земельного участка ($P_{\text{мин}}$ и $P_{\text{макс}}$), м ²	—
7.	Кадастровый или иной государственный учетный номер (инвентарный) здания, сооружения, объекта незавершенного строительства, расположенного на земельном участке	18:17:088002:308
8.	Вид (виды) разрешенного использования	ведение личного подсобного х-ва
8.1.	Дополнительные сведения об использовании земельного участка	—
9.	Сведения о земельных участках (землях общего пользования, территории общего пользования), посредством которых обеспечивается доступ	—
10.	Иные сведения	—

4. Пояснения к сведениям об уточняемом земельном участке с кадастровым номером 18:17:088002:57 :

1. —

1. Сведения о характерных точках границ уточняемого земельного участка с кадастровым номером 18:17:088002:58

Система координат МСК-18

Зона № 2

КАРТА-ПЛАН ТЕРРИТОРИИ

Сведения об уточняемых земельных участках, необходимые для исправления реестровых ошибок в сведениях о местоположении их границ

Обозначение характерных точек границ	Координаты, м				Метод определения координат	Формулы, примененные для расчета средней квадратической погрешности определения координат характерных точек границ (M_t), с подставленными в такие формулы значениями и итоговые (вычисленные) значения M_t , м	Описание закрепления точки
	содержатся в Едином государственном реестре недвижимости		определены в результате выполнения комплексных кадастровых работ				
	X	Y	X	Y			
1	2	3	4	5	6	7	8
18:17:088002:66							
н330У	—	—	341118,66	2158614,46	Метод спутниковых геодезических измерений (определений)	$M_t = \text{SQRT}(M_1^2 + M_2^2) =$ $\text{SQRT}(0,6^2 + 0,08^2) = 0,1 \text{ м}$	-
н331У	—	—	341113,71	2158630,07	Метод спутниковых геодезических измерений (определений)	$M_t = \text{SQRT}(M_1^2 + M_2^2) =$ $\text{SQRT}(0,6^2 + 0,08^2) = 0,1 \text{ м}$	-
н332У	—	—	341106,76	2158652,07	Метод спутниковых геодезических измерений (определений)	$M_t = \text{SQRT}(M_1^2 + M_2^2) =$ $\text{SQRT}(0,6^2 + 0,08^2) = 0,1 \text{ м}$	-
н333У	—	—	341099,05	2158676,17	Метод спутниковых геодезических измерений (определений)	$M_t = \text{SQRT}(M_1^2 + M_2^2) =$ $\text{SQRT}(0,6^2 + 0,08^2) = 0,1 \text{ м}$	-
н334У	—	—	341098,35	2158676,01	Метод спутниковых геодезических измерений (определений)	$M_t = \text{SQRT}(M_1^2 + M_2^2) =$ $\text{SQRT}(0,6^2 + 0,08^2) = 0,1 \text{ м}$	-
н335У	—	—	341092,04	2158673,76	Метод спутниковых геодезических измерений (определений)	$M_t = \text{SQRT}(M_1^2 + M_2^2) =$ $\text{SQRT}(0,6^2 + 0,08^2) = 0,1 \text{ м}$	-

КАРТА-ПЛАН ТЕРРИТОРИИ

**Сведения об уточняемых земельных участках, необходимые для исправления реестровых ошибок
в сведениях о местоположении их границ**

н336У	—	—	341083,70	2158670,85	Метод спутниковых геодезических измерений (определений)	$Mt = \text{SQRT}(M1^2+M2^2) = \text{SQRT}(0,6^2+0,08^2) = 0,1 \text{ м}$	-
н337У	—	—	341079,48	2158669,59	Метод спутниковых геодезических измерений (определений)	$Mt = \text{SQRT}(M1^2+M2^2) = \text{SQRT}(0,6^2+0,08^2) = 0,1 \text{ м}$	-
н338У	—	—	341086,67	2158648,35	Метод спутниковых геодезических измерений (определений)	$Mt = \text{SQRT}(M1^2+M2^2) = \text{SQRT}(0,6^2+0,08^2) = 0,1 \text{ м}$	-
н339У	—	—	341099,73	2158610,02	Метод спутниковых геодезических измерений (определений)	$Mt = \text{SQRT}(M1^2+M2^2) = \text{SQRT}(0,6^2+0,08^2) = 0,1 \text{ м}$	-
н340У	—	—	341100,25	2158608,50	Метод спутниковых геодезических измерений (определений)	$Mt = \text{SQRT}(M1^2+M2^2) = \text{SQRT}(0,6^2+0,08^2) = 0,1 \text{ м}$	-
405	341092,03	2158672,18	—	—	—	—	—
406	341087,25	2158670,42	—	—	—	—	—
407	341083,78	2158669,08	—	—	—	—	—
93	341080,18	2158667,58	—	—	—	—	—
92	341100,86	2158606,70	—	—	—	—	—
408	341119,11	2158612,92	—	—	—	—	—
171	341115,04	2158625,83	—	—	—	—	—
170	341099,51	2158675,03	—	—	—	—	—
409	341098,57	2158674,67	—	—	—	—	—
н330У	—	—	341118,66	2158614,46	Метод спутниковых геодезических измерений (определений)	$Mt = \text{SQRT}(M1^2+M2^2) = \text{SQRT}(0,6^2+0,08^2) = 0,1 \text{ м}$	-

18:17:088002:67

КАРТА-ПЛАН ТЕРРИТОРИИ

Сведения об уточняемых земельных участках, необходимые для исправления реестровых ошибок в сведениях о местоположении их границ

н341У	—	—	341096,35	2158694,65	Метод спутниковых геодезических измерений (определений)	$Mt = \text{SQRT}(M1^2+M2^2) = \text{SQRT}(0,6^2+0,08^2) = 0,1 \text{ м}$	-
н342У	—	—	341094,90	2158706,33	Метод спутниковых геодезических измерений (определений)	$Mt = \text{SQRT}(M1^2+M2^2) = \text{SQRT}(0,6^2+0,08^2) = 0,1 \text{ м}$	-
н343У	—	—	341089,48	2158756,14	Метод спутниковых геодезических измерений (определений)	$Mt = \text{SQRT}(M1^2+M2^2) = \text{SQRT}(0,6^2+0,08^2) = 0,1 \text{ м}$	-
н344У	—	—	341089,52	2158764,41	Метод спутниковых геодезических измерений (определений)	$Mt = \text{SQRT}(M1^2+M2^2) = \text{SQRT}(0,6^2+0,08^2) = 0,1 \text{ м}$	-
н345У	—	—	341088,59	2158769,77	Метод спутниковых геодезических измерений (определений)	$Mt = \text{SQRT}(M1^2+M2^2) = \text{SQRT}(0,6^2+0,08^2) = 0,1 \text{ м}$	-
н346У	—	—	341063,95	2158767,87	Метод спутниковых геодезических измерений (определений)	$Mt = \text{SQRT}(M1^2+M2^2) = \text{SQRT}(0,6^2+0,08^2) = 0,1 \text{ м}$	-
н347У	—	—	341076,15	2158697,17	Метод спутниковых геодезических измерений (определений)	$Mt = \text{SQRT}(M1^2+M2^2) = \text{SQRT}(0,6^2+0,08^2) = 0,1 \text{ м}$	-
н348У	—	—	341078,52	2158688,57	Метод спутниковых геодезических измерений (определений)	$Mt = \text{SQRT}(M1^2+M2^2) = \text{SQRT}(0,6^2+0,08^2) = 0,1 \text{ м}$	-
362	341095,79	2158693,97	—	—	—	—	—
361	341094,34	2158705,65	—	—	—	—	—

КАРТА-ПЛАН ТЕРРИТОРИИ

Сведения об уточняемых земельных участках, необходимые для исправления реестровых ошибок в сведениях о местоположении их границ

360	341087,27	2158762,48	—	—	—	—	—
410	341086,53	2158768,48	—	—	—	—	—
98	341064,08	2158766,91	—	—	—	—	—
97	341075,93	2158685,90	—	—	—	—	—
н341У	—	—	341096,35	2158694,65	Метод спутниковых геодезических измерений (определений)	$Mt = \text{SQRT}(M1^2 + M2^2) = \text{SQRT}(0,6^2 + 0,08^2) = 0,1 \text{ м}$	-

2. Сведения о частях границ уточняемого земельного участка с кадастровым номером 18:17:088002:58

Обозначение части границ		Горизонтальное проложение (S), м	Описание прохождения части границ	Сведения о согласовании местоположения границ (согласовано/спорное)
от т.	до т.			
1	2	3	4	5
18:17:088002:66				
н330У	н331У	16,38	—	согласовано
н331У	н332У	23,07	—	согласовано
н332У	н333У	25,30	—	согласовано
н333У	н334У	0,72	—	согласовано
н334У	н335У	6,70	—	согласовано
н335У	н336У	8,83	—	согласовано
н336У	н337У	4,40	—	согласовано
н337У	н338У	22,42	—	согласовано
н338У	н339У	40,49	—	согласовано
н339У	н340У	1,61	—	согласовано
н340У	н330У	19,35	—	согласовано
18:17:088002:67				
н341У	н342У	11,77	—	согласовано
н342У	н343У	50,10	—	согласовано
н343У	н344У	8,27	—	согласовано
н344У	н345У	5,44	—	согласовано
н345У	н346У	24,71	—	согласовано
н346У	н347У	71,74	—	согласовано
н347У	н348У	8,92	—	согласовано
н348У	н341У	18,84	—	согласовано

КАРТА-ПЛАН ТЕРРИТОРИИ

Сведения об уточняемых земельных участках, необходимые для исправления реестровых ошибок в сведениях о местоположении их границ

3. Характеристики уточняемого земельного участка с кадастровым номером 18:17:088002:58		
№ п/п	Наименование характеристик земельного участка	Значение характеристики
1	2	3
1.	Адрес земельного участка	—
1.1.	Сведения о местоположении земельного участка (при отсутствии адреса) в структурированном в соответствии с федеральной информационной адресной системой виде	Удмуртская Республика, муниципальный округ Можгинский район, станция Сардан, улица Советская, земельный участок 30
1.2.	Дополнительные сведения о местоположении земельного участка	—
2.	Площадь земельного участка ± величина погрешности определения (вычисления) площади ($P \pm \Delta P$), м ²	2989±19 18:17:088002:66 1293,84±12,59; 18:17:088002:67 1695,46±14,41
3.	Формула, примененная для вычисления предельной погрешности определения площади земельного участка, с подставленными значениями и итоговые (вычисленные) значения (ΔP), м ²	$\Delta P = 3,5 \cdot M_t \cdot \sqrt{P_{\text{док}}} = 3,5 \cdot 0,10 \cdot \sqrt{2990} = 19$ 18:17:088002:66 $\Delta P = 3,5 \cdot M_t \cdot \sqrt{P_{\text{док}}} = 3,5 \cdot 0,10 \cdot \sqrt{1294,61} = 12,59$; 18:17:088002:67 $\Delta P = 3,5 \cdot M_t \cdot \sqrt{P_{\text{док}}} = 3,5 \cdot 0,10 \cdot \sqrt{1695,87} = 14,41$
4.	Площадь земельного участка согласно сведениям Единого государственного реестра недвижимости ($P_{\text{кад}}$), м ²	2990
5.	Оценка расхождения P и $P_{\text{кад}}$ ($P - P_{\text{кад}}$), м ²	-1
6.	Предельный минимальный и максимальный размеры земельного участка ($P_{\text{мин}}$ и $P_{\text{макс}}$), м ²	—
7.	Кадастровый или иной государственный учетный номер (инвентарный) здания, сооружения, объекта незавершенного строительства, расположенного на земельном участке	18:17:088002:322
8.	Вид (виды) разрешенного использования	Ведение личного подсобного хозяйства
8.1.	Дополнительные сведения об использовании земельного участка	—
9.	Сведения о земельных участках (землях общего пользования, территории общего пользования), посредством которых обеспечивается доступ	—
10.	Иные сведения	—
4. Пояснения к сведениям об уточняемом земельном участке с кадастровым номером 18:17:088002:58 :		
1.	—	
1. Сведения о характерных точках границ уточняемого земельного участка с кадастровым номером 18:17:088002:61		
Система координат МСК-18		Зона № 2

КАРТА-ПЛАН ТЕРРИТОРИИ

**Сведения об уточняемых земельных участках, необходимые для исправления реестровых ошибок
в сведениях о местоположении их границ**

Обозначение характерных точек границ	Координаты, м				Метод определения координат	Формулы, примененные для расчета средней квадратической погрешности определения координат характерных точек границ (M_t), с подставленными в такие формулы значениями и итоговые (вычисленные) значения M_t , м	Описание закрепления точки
	содержатся в Едином государственном реестре недвижимости		определены в результате выполнения комплексных кадастровых работ				
	X	Y	X	Y			
1	2	3	4	5	6	7	8
18:17:088002:59							
н329У	—	—	340592,33	2158524,07	Метод спутниковых геодезических измерений (определений)	$M_t = \text{SQRT}(M_1^2 + M_2^2) =$ $\text{SQRT}(0,6^2 + 0,08^2) = 0,1 \text{ м}$	-
н328У	—	—	340586,79	2158556,57	Метод спутниковых геодезических измерений (определений)	$M_t = \text{SQRT}(M_1^2 + M_2^2) =$ $\text{SQRT}(0,6^2 + 0,08^2) = 0,1 \text{ м}$	-
н327У	—	—	340583,45	2158577,93	Метод спутниковых геодезических измерений (определений)	$M_t = \text{SQRT}(M_1^2 + M_2^2) =$ $\text{SQRT}(0,6^2 + 0,08^2) = 0,1 \text{ м}$	-
н349У	—	—	340583,02	2158580,91	Метод спутниковых геодезических измерений (определений)	$M_t = \text{SQRT}(M_1^2 + M_2^2) =$ $\text{SQRT}(0,6^2 + 0,08^2) = 0,1 \text{ м}$	-
н306У	—	—	340560,17	2158577,14	Метод спутниковых геодезических измерений (определений)	$M_t = \text{SQRT}(M_1^2 + M_2^2) =$ $\text{SQRT}(0,6^2 + 0,08^2) = 0,1 \text{ м}$	-
н305У	—	—	340571,68	2158516,92	Метод спутниковых геодезических измерений (определений)	$M_t = \text{SQRT}(M_1^2 + M_2^2) =$ $\text{SQRT}(0,6^2 + 0,08^2) = 0,1 \text{ м}$	-

КАРТА-ПЛАН ТЕРРИТОРИИ

Сведения об уточняемых земельных участках, необходимые для исправления реестровых ошибок в сведениях о местоположении их границ

404	340584,79	2158536,44	—	—	—	—	—
403	340578,97	2158591,74	—	—	—	—	—
392	340554,78	2158587,40	—	—	—	—	—
391	340563,04	2158530,62	—	—	—	—	—
н329У	—	—	340592,33	2158524,07	Метод спутниковых геодезических измерений (определений)	$Mt = \text{SQRT}(M1^2+M2^2) = \text{SQRT}(0,6^2+0,08^2) = 0,1 \text{ м}$	-
18:17:088002:60							
н319У	—	—	340594,17	2158498,95	Метод спутниковых геодезических измерений (определений)	$Mt = \text{SQRT}(M1^2+M2^2) = \text{SQRT}(0,6^2+0,08^2) = 0,1 \text{ м}$	-
н318У	—	—	340592,38	2158505,06	Метод спутниковых геодезических измерений (определений)	$Mt = \text{SQRT}(M1^2+M2^2) = \text{SQRT}(0,6^2+0,08^2) = 0,1 \text{ м}$	-
н350У	—	—	340586,04	2158503,27	Метод спутниковых геодезических измерений (определений)	$Mt = \text{SQRT}(M1^2+M2^2) = \text{SQRT}(0,6^2+0,08^2) = 0,1 \text{ м}$	-
н351У	—	—	340579,10	2158500,96	Метод спутниковых геодезических измерений (определений)	$Mt = \text{SQRT}(M1^2+M2^2) = \text{SQRT}(0,6^2+0,08^2) = 0,1 \text{ м}$	-
н299У	—	—	340564,76	2158495,51	Метод спутниковых геодезических измерений (определений)	$Mt = \text{SQRT}(M1^2+M2^2) = \text{SQRT}(0,6^2+0,08^2) = 0,1 \text{ м}$	-
н298У	—	—	340566,31	2158490,48	Метод спутниковых геодезических измерений (определений)	$Mt = \text{SQRT}(M1^2+M2^2) = \text{SQRT}(0,6^2+0,08^2) = 0,1 \text{ м}$	-
411	340583,04	2158510,78	—	—	—	—	—

КАРТА-ПЛАН ТЕРРИТОРИИ

Сведения об уточняемых земельных участках, необходимые для исправления реестровых ошибок в сведениях о местоположении их границ

396	340581,28	2158516,86	—	—	—	—	—
412	340577,53	2158515,82	—	—	—	—	—
413	340570,81	2158513,87	—	—	—	—	—
382	340555,00	2158509,06	—	—	—	—	—
414	340556,80	2158502,86	—	—	—	—	—
н319У	—	—	340594,17	2158498,95	Метод спутниковых геодезических измерений (определений)	$Mt = \text{SQRT}(M1^2 + M2^2) = \text{SQRT}(0,6^2 + 0,08^2) = 0,1 \text{ м}$	-

2. Сведения о частях границ уточняемого земельного участка с кадастровым номером 18:17:088002:61

Обозначение части границ		Горизонтальное проложение (S), м	Описание прохождения части границ	Сведения о согласовании местоположения границ(согласовано/спорное)
от т.	до т.			
1	2	3	4	5
18:17:088002:59				
н329У	н328У	32,97	—	согласовано
н328У	н327У	21,62	—	согласовано
н327У	н349У	3,01	—	согласовано
н349У	н306У	23,16	—	согласовано
н306У	н305У	61,31	—	согласовано
н305У	н329У	21,85	—	согласовано
18:17:088002:60				
н319У	н318У	6,37	—	согласовано
н318У	н350У	6,59	—	согласовано
н350У	н351У	7,31	—	согласовано
н351У	н299У	15,34	—	согласовано
н299У	н298У	5,26	—	согласовано
н298У	н319У	29,12	—	согласовано

3. Характеристики уточняемого земельного участка с кадастровым номером 18:17:088002:61

№ п/п	Наименование характеристик земельного участка	Значение характеристики
1	2	3
1.	Адрес земельного участка	—

КАРТА-ПЛАН ТЕРРИТОРИИ

Сведения об уточняемых земельных участках, необходимые для исправления реестровых ошибок в сведениях о местоположении их границ

1	2	3
1.1.	Сведения о местоположении земельного участка (при отсутствии адреса) в структурированном в соответствии с федеральной информационной адресной системой виде	Удмуртская Республика, Можгинский район, п. Сардан, ул. Советская, д. 76
1.2.	Дополнительные сведения о местоположении земельного участка	—
2.	Площадь земельного участка \pm величина погрешности определения(вычисления) площади ($P \pm \Delta P$), м ²	1501 \pm 14 18:17:088002:59 1323,32 \pm 12,73; 18:17:088002:60 177,46 \pm 4,66
3.	Формула, примененная для вычисления предельной погрешности определения площади земельного участка, с подставленными значениями и итоговые (вычисленные) значения (ΔP), м ²	$\Delta P = 3,5 \cdot M_t \cdot \sqrt{P_{\text{док}}} = 3,5 \cdot 0,10 \cdot \sqrt{1500} = 14$ 18:17:088002:59 $\Delta P = 3,5 \cdot M_t \cdot \sqrt{P_{\text{док}}} = 3,5 \cdot 0,10 \cdot \sqrt{1323,00} = 12,73$; 18:17:088002:60 $\Delta P = 3,5 \cdot M_t \cdot \sqrt{P_{\text{док}}} = 3,5 \cdot 0,10 \cdot \sqrt{177,00} = 4,66$
4.	Площадь земельного участка согласно сведениям Единого государственного реестра недвижимости ($P_{\text{кад}}$), м ²	1500
5.	Оценка расхождения P и $P_{\text{кад}}$ ($P - P_{\text{кад}}$), м ²	1
6.	Предельный минимальный и максимальный размеры земельного участка ($P_{\text{мин}}$ и $P_{\text{макс}}$), м ²	—
7.	Кадастровый или иной государственный учетный номер (инвентарный) здания, сооружения, объекта незавершенного строительства, расположенного на земельном участке	18:17:125001:173
8.	Вид (виды) разрешенного использования	Для ведения личного подсобного хозяйства
8.1.	Дополнительные сведения об использовании земельного участка	—
9.	Сведения о земельных участках (землях общего пользования, территории общего пользования), посредством которых обеспечивается доступ	—
10.	Иные сведения	—

4. Пояснения к сведениям об уточняемом земельном участке с кадастровым номером 18:17:088002:61 :

1. —

1. Сведения о характерных точках границ уточняемого земельного участка с кадастровым номером 18:17:088002:62

Система координат МСК-18

Зона № 2

КАРТА-ПЛАН ТЕРРИТОРИИ

**Сведения об уточняемых земельных участках, необходимые для исправления реестровых ошибок
в сведениях о местоположении их границ**

Обозначение характерных точек границ	Координаты, м				Метод определения координат	Формулы, примененные для расчета средней квадратической погрешности определения координат характерных точек границ (M_t), с подставленными в такие формулы значениями и итоговые (вычисленные) значения M_t , м	Описание закрепления точки
	содержатся в Едином государственном реестре недвижимости		определены в результате выполнения комплексных кадастровых работ				
	X	Y	X	Y			
1	2	3	4	5	6	7	8
н293У	—	—	340594,49	2158394,02	Метод спутниковых геодезических измерений (определений)	$M_t = \text{SQRT}(M1^2+M2^2) =$ $\text{SQRT}(0,6^2+0,08^2) = 0,1 \text{ м}$	-
н321У	—	—	340620,78	2158408,98	Метод спутниковых геодезических измерений (определений)	$M_t = \text{SQRT}(M1^2+M2^2) =$ $\text{SQRT}(0,6^2+0,08^2) = 0,1 \text{ м}$	-
н320У	—	—	340600,70	2158476,61	Метод спутниковых геодезических измерений (определений)	$M_t = \text{SQRT}(M1^2+M2^2) =$ $\text{SQRT}(0,6^2+0,08^2) = 0,1 \text{ м}$	-
н319У	—	—	340594,17	2158498,95	Метод спутниковых геодезических измерений (определений)	$M_t = \text{SQRT}(M1^2+M2^2) =$ $\text{SQRT}(0,6^2+0,08^2) = 0,1 \text{ м}$	-
н298У	—	—	340566,31	2158490,48	Метод спутниковых геодезических измерений (определений)	$M_t = \text{SQRT}(M1^2+M2^2) =$ $\text{SQRT}(0,6^2+0,08^2) = 0,1 \text{ м}$	-
н297У	—	—	340567,88	2158485,54	Метод спутниковых геодезических измерений (определений)	$M_t = \text{SQRT}(M1^2+M2^2) =$ $\text{SQRT}(0,6^2+0,08^2) = 0,1 \text{ м}$	-

КАРТА-ПЛАН ТЕРРИТОРИИ

Сведения об уточняемых земельных участках, необходимые для исправления реестровых ошибок в сведениях о местоположении их границ

н296У	—	—	340570,88	2158475,08	Метод спутниковых геодезических измерений (определений)	$Mt = \text{SQRT}(M1^2+M2^2) = \text{SQRT}(0,6^2+0,08^2) = 0,1 \text{ м}$	-
н295У	—	—	340570,71	2158473,14	Метод спутниковых геодезических измерений (определений)	$Mt = \text{SQRT}(M1^2+M2^2) = \text{SQRT}(0,6^2+0,08^2) = 0,1 \text{ м}$	-
н294У	—	—	340576,09	2158456,75	Метод спутниковых геодезических измерений (определений)	$Mt = \text{SQRT}(M1^2+M2^2) = \text{SQRT}(0,6^2+0,08^2) = 0,1 \text{ м}$	-
395	340610,21	2158417,17	—	—	—	—	—
441	340583,05	2158510,78	—	—	—	—	—
440	340556,81	2158502,86	—	—	—	—	—
381	340558,21	2158498,02	—	—	Метод спутниковых геодезических измерений (определений)	$Mt = \text{SQRT}(M1^2+M2^2) = \text{SQRT}(0,6^2+0,08^2) = 0,1 \text{ м}$	—
380	340561,07	2158488,15	—	—	—	—	—
379	340563,43	2158478,45	—	—	—	—	—
378	340565,98	2158469,73	—	—	—	—	—
377	340584,17	2158401,86	—	—	—	—	—
н293У	—	—	340594,49	2158394,02	Метод спутниковых геодезических измерений (определений)	$Mt = \text{SQRT}(M1^2+M2^2) = \text{SQRT}(0,6^2+0,08^2) = 0,1 \text{ м}$	-
н352У	—	—	340588,05	2158493,12	Метод спутниковых геодезических измерений (определений)	$Mt = \text{SQRT}(M1^2+M2^2) = \text{SQRT}(0,6^2+0,08^2) = 0,1 \text{ м}$	-
н353У	—	—	340587,88	2158493,12	Метод спутниковых геодезических измерений (определений)	$Mt = \text{SQRT}(M1^2+M2^2) = \text{SQRT}(0,6^2+0,08^2) = 0,1 \text{ м}$	-

КАРТА-ПЛАН ТЕРРИТОРИИ

Сведения об уточняемых земельных участках, необходимые для исправления реестровых ошибок в сведениях о местоположении их границ

					измерений (определений)		
н354У	—	—	340587,88	2158492,95	Метод спутниковых геодезических измерений (определений)	$Mt = \sqrt{M1^2 + M2^2} = \sqrt{0,6^2 + 0,08^2} = 0,1 \text{ м}$	-
н355У	—	—	340588,05	2158492,95	Метод спутниковых геодезических измерений (определений)	$Mt = \sqrt{M1^2 + M2^2} = \sqrt{0,6^2 + 0,08^2} = 0,1 \text{ м}$	-
43	340576,80	2158504,89	—	—	Метод спутниковых геодезических измерений (определений)	$Mt = \sqrt{M1^2 + M2^2} = \sqrt{0,6^2 + 0,08^2} = 0,1 \text{ м}$	—
44	340576,97	2158504,89	—	—	Метод спутниковых геодезических измерений (определений)	$Mt = \sqrt{M1^2 + M2^2} = \sqrt{0,6^2 + 0,08^2} = 0,1 \text{ м}$	—
45	340576,97	2158505,06	—	—	Метод спутниковых геодезических измерений (определений)	$Mt = \sqrt{M1^2 + M2^2} = \sqrt{0,6^2 + 0,08^2} = 0,1 \text{ м}$	—
46	340576,80	2158505,06	—	—	Метод спутниковых геодезических измерений (определений)	$Mt = \sqrt{M1^2 + M2^2} = \sqrt{0,6^2 + 0,08^2} = 0,1 \text{ м}$	—
н352У	—	—	340588,05	2158493,12	Метод спутниковых геодезических измерений (определений)	$Mt = \sqrt{M1^2 + M2^2} = \sqrt{0,6^2 + 0,08^2} = 0,1 \text{ м}$	-

2. Сведения о частях границ уточняемого земельного участка с кадастровым номером 18:17:088002:62

Обозначение части границ		Горизонтальное проложение (S), м	Описание прохождения части границ	Сведения о согласовании местоположения границ (согласовано/спорное)
от т.	до т.			

КАРТА-ПЛАН ТЕРРИТОРИИ

Сведения об уточняемых земельных участках, необходимые для исправления реестровых ошибок в сведениях о местоположении их границ

1	2	3	4	5
н293У	н321У	30,25	—	согласовано
н321У	н320У	70,55	—	согласовано
н320У	н319У	23,27	—	согласовано
н319У	н298У	29,12	—	согласовано
н298У	н297У	5,18	—	согласовано
н297У	н296У	10,88	—	согласовано
н296У	н295У	1,95	—	согласовано
н295У	н294У	17,25	—	согласовано
н294У	н293У	65,37	—	согласовано
н352У	н353У	0,17	—	согласовано
н353У	н354У	0,17	—	согласовано
н354У	н355У	0,17	—	согласовано
н355У	н352У	0,17	—	согласовано

3. Характеристики уточняемого земельного участка с кадастровым номером 18:17:088002:62

№ п/п	Наименование характеристик земельного участка	Значение характеристики
1	2	3
1.	Адрес земельного участка	—
1.1.	Сведения о местоположении земельного участка (при отсутствии адреса) в структурированном в соответствии с федеральной информационной адресной системой виде	Удмуртская Республика, муниципальный округ Можгинский район, станция Сардан, улица Советская, земельный участок 76
1.2.	Дополнительные сведения о местоположении земельного участка	—
2.	Площадь земельного участка ± величина погрешности определения (вычисления) площади ($P \pm \Delta P$), м ²	2849±19
3.	Формула, примененная для вычисления предельной погрешности определения площади земельного участка, с подставленными значениями и итоговые (вычисленные) значения (ΔP), м ²	$\Delta P = 3,5 \cdot M_t \cdot \sqrt{P_{\text{Док}}} = 3,5 \cdot 0,10 \cdot \sqrt{2849} = 19$
4.	Площадь земельного участка согласно сведениям Единого государственного реестра недвижимости ($P_{\text{кад}}$), м ²	2849
5.	Оценка расхождения P и $P_{\text{кад}}$ ($P - P_{\text{кад}}$), м ²	0
6.	Предельный минимальный и максимальный размеры земельного участка ($P_{\text{мин}}$ и $P_{\text{макс}}$), м ²	—

КАРТА-ПЛАН ТЕРРИТОРИИ

Сведения об уточняемых земельных участках, необходимые для исправления реестровых ошибок в сведениях о местоположении их границ

1	2	3
7.	Кадастровый или иной государственный учетный номер (инвентарный) здания, сооружения, объекта незавершенного строительства, расположенного на земельном участке	18:17:125001:173
8.	Вид (виды) разрешенного использования	Для ведения личного подсобного хозяйства
8.1.	Дополнительные сведения об использовании земельного участка	—
9.	Сведения о земельных участках (землях общего пользования, территории общего пользования), посредством которых обеспечивается доступ	—
10.	Иные сведения	—

4. Пояснения к сведениям об уточняемом земельном участке с кадастровым номером 18:17:088002:62 :

1. —

1. Сведения о характерных точках границ уточняемого земельного участка с кадастровым номером 18:17:088002:133

Система координат МСК-18

Зона № 2

Обозначение характерных точек границ	Координаты, м				Метод определения координат	Формулы, примененные для расчета средней квадратической погрешности определения координат характерных точек границ (M _i), с подставленными в такие формулы значениями и итоговые (вычисленные) значения M _i , м	Описание закрепления точки
	содержатся в Едином государственном реестре недвижимости		определены в результате выполнения комплексных кадастровых работ				
	X	Y	X	Y			
1	2	3	4	5	6	7	8
18:17:088002:69							
703	341141,39	2158711,13	341141,39	2158711,13	—	—	—
704	341141,56	2158711,13	341141,56	2158711,13	—	—	—
705	341141,56	2158711,30	341141,56	2158711,30	—	—	—
706	341141,39	2158711,30	341141,39	2158711,30	—	—	—
703	341141,39	2158711,13	341141,39	2158711,13	—	—	—
18:17:088002:71							
707	341131,84	2158691,39	341131,84	2158691,39	—	—	—
708	341132,01	2158691,39	341132,01	2158691,39	—	—	—
709	341132,01	2158691,56	341132,01	2158691,56	—	—	—
710	341131,84	2158691,56	341131,84	2158691,56	—	—	—

КАРТА-ПЛАН ТЕРРИТОРИИ

**Сведения об уточняемых земельных участках, необходимые для исправления реестровых ошибок
в сведениях о местоположении их границ**

707	341131,84	2158691,39	341131,84	2158691,39	—	—	—
18:17:088002:72							
711	341095,50	2158679,32	341095,50	2158679,32	—	—	—
712	341095,67	2158679,32	341095,67	2158679,32	—	—	—
713	341095,67	2158679,49	341095,67	2158679,49	—	—	—
714	341095,50	2158679,49	341095,50	2158679,49	—	—	—
711	341095,50	2158679,32	341095,50	2158679,32	—	—	—
18:17:088002:73							
715	341057,31	2158668,19	341057,31	2158668,19	—	—	—
716	341057,48	2158668,19	341057,48	2158668,19	—	—	—
717	341057,48	2158668,36	341057,48	2158668,36	—	—	—
718	341057,31	2158668,36	341057,31	2158668,36	—	—	—
715	341057,31	2158668,19	341057,31	2158668,19	—	—	—
18:17:088002:74							
719	341020,08	2158654,08	341020,08	2158654,08	—	—	—
720	341020,25	2158654,08	341020,25	2158654,08	—	—	—
721	341020,25	2158654,25	341020,25	2158654,25	—	—	—
722	341020,08	2158654,25	341020,08	2158654,25	—	—	—
719	341020,08	2158654,08	341020,08	2158654,08	—	—	—
18:17:088002:75							
723	341010,93	2158664,80	341010,93	2158664,80	—	—	—
724	341011,10	2158664,80	341011,10	2158664,80	—	—	—
725	341011,10	2158664,97	341011,10	2158664,97	—	—	—
726	341010,93	2158664,97	341010,93	2158664,97	—	—	—
723	341010,93	2158664,80	341010,93	2158664,80	—	—	—
18:17:088002:76							
727	340974,38	2158638,67	340974,38	2158638,67	—	—	—
728	340974,55	2158638,67	340974,55	2158638,67	—	—	—
729	340974,55	2158638,84	340974,55	2158638,84	—	—	—
730	340974,38	2158638,84	340974,38	2158638,84	—	—	—
727	340974,38	2158638,67	340974,38	2158638,67	—	—	—
18:17:088002:77							
731	340919,41	2158620,18	340919,41	2158620,18	—	—	—

КАРТА-ПЛАН ТЕРРИТОРИИ

Сведения об уточняемых земельных участках, необходимые для исправления реестровых ошибок в сведениях о местоположении их границ

732	340919,58	2158620,18	340919,58	2158620,18	—	—	—
733	340919,58	2158620,35	340919,58	2158620,35	—	—	—
734	340919,41	2158620,35	340919,41	2158620,35	—	—	—
731	340919,41	2158620,18	340919,41	2158620,18	—	—	—
18:17:088002:78							
735	340864,96	2158601,80	340864,96	2158601,80	—	—	—
736	340865,13	2158601,80	340865,13	2158601,80	—	—	—
737	340865,13	2158601,97	340865,13	2158601,97	—	—	—
738	340864,96	2158601,97	340864,96	2158601,97	—	—	—
735	340864,96	2158601,80	340864,96	2158601,80	—	—	—
18:17:088002:79							
739	340868,29	2158615,78	340868,29	2158615,78	—	—	—
740	340868,46	2158615,78	340868,46	2158615,78	—	—	—
741	340868,46	2158615,95	340868,46	2158615,95	—	—	—
742	340868,29	2158615,95	340868,29	2158615,95	—	—	—
739	340868,29	2158615,78	340868,29	2158615,78	—	—	—
18:17:088002:80							
н495У	—	—	340841,10	2158607,82	Метод спутниковых геодезических измерений (определений)	$Mt = \text{SQRT}(0.07^2 + 0.07^2) = 0.1 \text{ м}$	-
н496У	—	—	340840,93	2158607,82	Метод спутниковых геодезических измерений (определений)	$Mt = \text{SQRT}(0.07^2 + 0.07^2) = 0.1 \text{ м}$	-
н555У	—	—	340840,93	2158607,65	Метод спутниковых геодезических измерений (определений)	$Mt = \text{SQRT}(0.07^2 + 0.07^2) = 0.1 \text{ м}$	-
н557У	—	—	340841,10	2158607,65	Метод спутниковых геодезических измерений (определений)	$Mt = \text{SQRT}(0.07^2 + 0.07^2) = 0.1 \text{ м}$	-
743	340840,66	2158610,94	—	—	—	—	—

КАРТА-ПЛАН ТЕРРИТОРИИ

**Сведения об уточняемых земельных участках, необходимые для исправления реестровых ошибок
в сведениях о местоположении их границ**

744	340840,83	2158610,94	—	—	—	—	—
745	340840,83	2158611,11	—	—	—	—	—
746	340840,66	2158611,11	—	—	—	—	—
н495У	—	—	340841,10	2158607,82	Метод спутниковых геодезических измерений (определений)	$Mt = \text{SQRT}(0.07^2 + 0.07^2) = 0.1 \text{ м}$	-
18:17:088002:81							
747	340808,02	2158582,48	340808,02	2158582,48	—	—	—
748	340808,19	2158582,48	340808,19	2158582,48	—	—	—
749	340808,19	2158582,65	340808,19	2158582,65	—	—	—
750	340808,02	2158582,65	340808,02	2158582,65	—	—	—
747	340808,02	2158582,48	340808,02	2158582,48	—	—	—
18:17:088002:82							
751	340757,99	2158565,25	340757,99	2158565,25	—	—	—
752	340758,16	2158565,25	340758,16	2158565,25	—	—	—
753	340758,16	2158565,42	340758,16	2158565,42	—	—	—
754	340757,99	2158565,42	340757,99	2158565,42	—	—	—
751	340757,99	2158565,25	340757,99	2158565,25	—	—	—
18:17:088002:83							
755	340728,59	2158555,60	340728,59	2158555,60	—	—	—
756	340728,76	2158555,60	340728,76	2158555,60	—	—	—
757	340728,76	2158555,77	340728,76	2158555,77	—	—	—
758	340728,59	2158555,77	340728,59	2158555,77	—	—	—
755	340728,59	2158555,60	340728,59	2158555,60	—	—	—
18:17:088002:84							
759	340729,99	2158568,77	340729,99	2158568,77	—	—	—
760	340730,16	2158568,77	340730,16	2158568,77	—	—	—
761	340730,16	2158568,94	340730,16	2158568,94	—	—	—
762	340729,99	2158568,94	340729,99	2158568,94	—	—	—
759	340729,99	2158568,77	340729,99	2158568,77	—	—	—
18:17:088002:85							
763	340696,73	2158544,98	340696,73	2158544,98	—	—	—
764	340696,90	2158544,98	340696,90	2158544,98	—	—	—

КАРТА-ПЛАН ТЕРРИТОРИИ

Сведения об уточняемых земельных участках, необходимые для исправления реестровых ошибок в сведениях о местоположении их границ

765	340696,90	2158545,15	340696,90	2158545,15	—	—	—
766	340696,73	2158545,15	340696,73	2158545,15	—	—	—
763	340696,73	2158544,98	340696,73	2158544,98	—	—	—
18:17:088002:86							
767	340672,14	2158536,73	340672,14	2158536,73	—	—	—
768	340672,31	2158536,73	340672,31	2158536,73	—	—	—
769	340672,31	2158536,90	340672,31	2158536,90	—	—	—
770	340672,14	2158536,90	340672,14	2158536,90	—	—	—
767	340672,14	2158536,73	340672,14	2158536,73	—	—	—
18:17:088002:87							
771	340634,02	2158523,95	340634,02	2158523,95	—	—	—
772	340634,19	2158523,95	340634,19	2158523,95	—	—	—
773	340634,19	2158524,12	340634,19	2158524,12	—	—	—
774	340634,02	2158524,12	340634,02	2158524,12	—	—	—
771	340634,02	2158523,95	340634,02	2158523,95	—	—	—
18:17:088002:88							
39	340603,67	2158514,07	340603,67	2158514,07	Метод спутниковых геодезических измерений (определений)	$Mt = \text{SQRT}(M1^2+M2^2) = \text{SQRT}(0,6^2+0,08^2) = 0,1 \text{ м}$	—
40	340603,84	2158514,07	340603,84	2158514,07	Метод спутниковых геодезических измерений (определений)	$Mt = \text{SQRT}(M1^2+M2^2) = \text{SQRT}(0,6^2+0,08^2) = 0,1 \text{ м}$	—
41	340603,84	2158514,24	340603,84	2158514,24	Метод спутниковых геодезических измерений (определений)	$Mt = \text{SQRT}(M1^2+M2^2) = \text{SQRT}(0,6^2+0,08^2) = 0,1 \text{ м}$	—
42	340603,67	2158514,24	340603,67	2158514,24	Метод спутниковых геодезических измерений (определений)	$Mt = \text{SQRT}(M1^2+M2^2) = \text{SQRT}(0,6^2+0,08^2) = 0,1 \text{ м}$	—
39	340603,67	2158514,07	340603,67	2158514,07	Метод спутниковых геодезических измерений (определений)	$Mt = \text{SQRT}(M1^2+M2^2) = \text{SQRT}(0,6^2+0,08^2) = 0,1 \text{ м}$	—

КАРТА-ПЛАН ТЕРРИТОРИИ

**Сведения об уточняемых земельных участках, необходимые для исправления реестровых ошибок
в сведениях о местоположении их границ**

					измерений (определений)		
18:17:088002:89							
43	340576,80	2158504,89	340576,80	2158504,89	Метод спутниковых геодезических измерений (определений)	$Mt = \text{SQRT}(M1^2+M2^2) = \text{SQRT}(0,6^2+0,08^2) = 0,1 \text{ м}$	—
44	340576,97	2158504,89	340576,97	2158504,89	Метод спутниковых геодезических измерений (определений)	$Mt = \text{SQRT}(M1^2+M2^2) = \text{SQRT}(0,6^2+0,08^2) = 0,1 \text{ м}$	—
45	340576,97	2158505,06	340576,97	2158505,06	Метод спутниковых геодезических измерений (определений)	$Mt = \text{SQRT}(M1^2+M2^2) = \text{SQRT}(0,6^2+0,08^2) = 0,1 \text{ м}$	—
46	340576,80	2158505,06	340576,80	2158505,06	Метод спутниковых геодезических измерений (определений)	$Mt = \text{SQRT}(M1^2+M2^2) = \text{SQRT}(0,6^2+0,08^2) = 0,1 \text{ м}$	—
43	340576,80	2158504,89	340576,80	2158504,89	Метод спутниковых геодезических измерений (определений)	$Mt = \text{SQRT}(M1^2+M2^2) = \text{SQRT}(0,6^2+0,08^2) = 0,1 \text{ м}$	—
18:17:088002:90							
775	340528,77	2158489,06	340528,77	2158489,06	—	—	—
776	340528,94	2158489,06	340528,94	2158489,06	—	—	—
777	340528,94	2158489,23	340528,94	2158489,23	—	—	—
778	340528,77	2158489,23	340528,77	2158489,23	—	—	—
775	340528,77	2158489,06	340528,77	2158489,06	—	—	—
18:17:088002:91							
779	340480,20	2158472,79	340480,20	2158472,79	—	—	—
780	340480,37	2158472,79	340480,37	2158472,79	—	—	—
781	340480,37	2158472,96	340480,37	2158472,96	—	—	—
782	340480,20	2158472,96	340480,20	2158472,96	—	—	—

КАРТА-ПЛАН ТЕРРИТОРИИ

**Сведения об уточняемых земельных участках, необходимые для исправления реестровых ошибок
в сведениях о местоположении их границ**

779	340480,20	2158472,79	340480,20	2158472,79	—	—	—
18:17:088002:92							
783	340441,65	2158460,39	340441,65	2158460,39	—	—	—
784	340441,82	2158460,39	340441,82	2158460,39	—	—	—
785	340441,82	2158460,56	340441,82	2158460,56	—	—	—
786	340441,65	2158460,56	340441,65	2158460,56	—	—	—
783	340441,65	2158460,39	340441,65	2158460,39	—	—	—
18:17:088002:93							
787	340395,75	2158444,89	340395,75	2158444,89	—	—	—
788	340395,92	2158444,89	340395,92	2158444,89	—	—	—
789	340395,92	2158445,06	340395,92	2158445,06	—	—	—
790	340395,75	2158445,06	340395,75	2158445,06	—	—	—
787	340395,75	2158444,89	340395,75	2158444,89	—	—	—
18:17:088002:94							
791	340357,69	2158432,10	340357,69	2158432,10	—	—	—
792	340357,86	2158432,10	340357,86	2158432,10	—	—	—
793	340357,86	2158432,27	340357,86	2158432,27	—	—	—
794	340357,69	2158432,27	340357,69	2158432,27	—	—	—
791	340357,69	2158432,10	340357,69	2158432,10	—	—	—
18:17:088002:95							
795	340322,01	2158420,22	340322,01	2158420,22	—	—	—
796	340322,18	2158420,22	340322,18	2158420,22	—	—	—
797	340322,18	2158420,39	340322,18	2158420,39	—	—	—
798	340322,01	2158420,39	340322,01	2158420,39	—	—	—
795	340322,01	2158420,22	340322,01	2158420,22	—	—	—
18:17:088002:96							
799	340282,83	2158407,98	340282,83	2158407,98	—	—	—
800	340283,00	2158407,98	340283,00	2158407,98	—	—	—
801	340283,00	2158408,15	340283,00	2158408,15	—	—	—
802	340282,83	2158408,15	340282,83	2158408,15	—	—	—
799	340282,83	2158407,98	340282,83	2158407,98	—	—	—
18:17:088002:97							
803	340240,58	2158394,54	340240,58	2158394,54	—	—	—

КАРТА-ПЛАН ТЕРРИТОРИИ**Сведения об уточняемых земельных участках, необходимые для исправления реестровых ошибок
в сведениях о местоположении их границ**

804	340240,64	2158394,37	340240,64	2158394,37	—	—	—
805	340244,28	2158395,69	340244,28	2158395,69	—	—	—
806	340244,22	2158395,86	340244,22	2158395,86	—	—	—
803	340240,58	2158394,54	340240,58	2158394,54	—	—	—
18:17:088002:98							
807	341162,91	2158700,91	341162,91	2158700,91	—	—	—
808	341163,08	2158700,91	341163,08	2158700,91	—	—	—
809	341163,08	2158701,08	341163,08	2158701,08	—	—	—
810	341162,91	2158701,08	341162,91	2158701,08	—	—	—
807	341162,91	2158700,91	341162,91	2158700,91	—	—	—
18:17:088002:99							
811	341213,18	2158701,31	341213,18	2158701,31	—	—	—
812	341213,35	2158701,31	341213,35	2158701,31	—	—	—
813	341213,35	2158701,48	341213,35	2158701,48	—	—	—
814	341213,18	2158701,48	341213,18	2158701,48	—	—	—
811	341213,18	2158701,31	341213,18	2158701,31	—	—	—
18:17:088002:100							
232	341206,28	2158718,40	341206,28	2158718,40	—	—	—
233	341206,45	2158718,40	341206,45	2158718,40	—	—	—
234	341206,45	2158718,57	341206,45	2158718,57	—	—	—
235	341206,28	2158718,57	341206,28	2158718,57	—	—	—
232	341206,28	2158718,40	341206,28	2158718,40	—	—	—
18:17:088002:101							
236	341261,81	2158702,31	341261,81	2158702,31	—	—	—
488	341261,98	2158702,31	341261,98	2158702,31	—	—	—
489	341261,98	2158702,48	341261,98	2158702,48	—	—	—
491	341261,81	2158702,48	341261,81	2158702,48	—	—	—
236	341261,81	2158702,31	341261,81	2158702,31	—	—	—
18:17:088002:102							
492	341254,43	2158720,14	341254,43	2158720,14	—	—	—
493	341254,60	2158720,14	341254,60	2158720,14	—	—	—
593	341254,60	2158720,31	341254,60	2158720,31	—	—	—
594	341254,43	2158720,31	341254,43	2158720,31	—	—	—

КАРТА-ПЛАН ТЕРРИТОРИИ

**Сведения об уточняемых земельных участках, необходимые для исправления реестровых ошибок
в сведениях о местоположении их границ**

492	341254,43	2158720,14	341254,43	2158720,14	—	—	—
18:17:088002:103							
595	341309,04	2158702,06	341309,04	2158702,06	—	—	—
596	341309,21	2158702,06	341309,21	2158702,06	—	—	—
597	341309,21	2158702,23	341309,21	2158702,23	—	—	—
598	341309,04	2158702,23	341309,04	2158702,23	—	—	—
595	341309,04	2158702,06	341309,04	2158702,06	—	—	—
18:17:088002:104							
599	341290,07	2158722,50	341290,07	2158722,50	—	—	—
600	341290,24	2158722,50	341290,24	2158722,50	—	—	—
601	341290,24	2158722,67	341290,24	2158722,67	—	—	—
602	341290,07	2158722,67	341290,07	2158722,67	—	—	—
599	341290,07	2158722,50	341290,07	2158722,50	—	—	—
18:17:088002:105							
603	341317,36	2158660,51	341317,36	2158660,51	—	—	—
604	341317,53	2158660,51	341317,53	2158660,51	—	—	—
605	341317,53	2158660,68	341317,53	2158660,68	—	—	—
606	341317,36	2158660,68	341317,36	2158660,68	—	—	—
603	341317,36	2158660,51	341317,36	2158660,51	—	—	—
18:17:088002:106							
607	341324,97	2158626,21	341324,97	2158626,21	—	—	—
608	341325,14	2158626,21	341325,14	2158626,21	—	—	—
609	341325,14	2158626,38	341325,14	2158626,38	—	—	—
610	341324,97	2158626,38	341324,97	2158626,38	—	—	—
607	341324,97	2158626,21	341324,97	2158626,21	—	—	—
18:17:088002:107							
611	341329,66	2158601,50	341329,66	2158601,50	—	—	—
612	341329,83	2158601,50	341329,83	2158601,50	—	—	—
613	341329,83	2158601,67	341329,83	2158601,67	—	—	—
614	341329,66	2158601,67	341329,66	2158601,67	—	—	—
611	341329,66	2158601,50	341329,66	2158601,50	—	—	—
18:17:088002:108							
615	341337,89	2158565,85	341337,89	2158565,85	—	—	—

КАРТА-ПЛАН ТЕРРИТОРИИ

**Сведения об уточняемых земельных участках, необходимые для исправления реестровых ошибок
в сведениях о местоположении их границ**

616	341337,90	2158566,03	341337,90	2158566,03	—	—	—
617	341334,05	2158566,33	341334,05	2158566,33	—	—	—
618	341334,03	2158566,15	341334,03	2158566,15	—	—	—
615	341337,89	2158565,85	341337,89	2158565,85	—	—	—
18:17:088002:109							
619	341315,35	2158539,81	341315,35	2158539,81	—	—	—
620	341315,52	2158539,81	341315,52	2158539,81	—	—	—
621	341315,52	2158539,98	341315,52	2158539,98	—	—	—
622	341315,35	2158539,98	341315,35	2158539,98	—	—	—
619	341315,35	2158539,81	341315,35	2158539,81	—	—	—
18:17:088002:110							
623	341287,45	2158508,32	341287,45	2158508,32	—	—	—
624	341287,62	2158508,32	341287,62	2158508,32	—	—	—
625	341287,62	2158508,49	341287,62	2158508,49	—	—	—
626	341287,45	2158508,49	341287,45	2158508,49	—	—	—
623	341287,45	2158508,32	341287,45	2158508,32	—	—	—
18:17:088002:111							
627	341267,65	2158486,33	341267,65	2158486,33	—	—	—
628	341267,82	2158486,33	341267,82	2158486,33	—	—	—
629	341267,82	2158486,50	341267,82	2158486,50	—	—	—
630	341267,65	2158486,50	341267,65	2158486,50	—	—	—
627	341267,65	2158486,33	341267,65	2158486,33	—	—	—
18:17:088002:112							
27	341236,51	2158450,93	341236,51	2158450,93	Метод спутниковых геодезических измерений (определений)	$Mt = \text{SQRT}(M1^2+M2^2) = \text{SQRT}(0,6^2+0,08^2) = 0,1 \text{ м}$	—
28	341236,68	2158450,93	341236,68	2158450,93	Метод спутниковых геодезических измерений (определений)	$Mt = \text{SQRT}(M1^2+M2^2) = \text{SQRT}(0,6^2+0,08^2) = 0,1 \text{ м}$	—
29	341236,68	2158451,10	341236,68	2158451,10	Метод спутниковых геодезических измерений (определений)	$Mt = \text{SQRT}(M1^2+M2^2) = \text{SQRT}(0,6^2+0,08^2) = 0,1 \text{ м}$	—

КАРТА-ПЛАН ТЕРРИТОРИИ

**Сведения об уточняемых земельных участках, необходимые для исправления реестровых ошибок
в сведениях о местоположении их границ**

					измерений (определений)		
30	341236,51	2158451,10	341236,51	2158451,10	Метод спутниковых геодезических измерений (определений)	$Mt = \text{SQRT}(M1^2+M2^2) =$ $\text{SQRT}(0,6^2+0,08^2) = 0,1 \text{ м}$	—
27	341236,51	2158450,93	341236,51	2158450,93	Метод спутниковых геодезических измерений (определений)	$Mt = \text{SQRT}(M1^2+M2^2) =$ $\text{SQRT}(0,6^2+0,08^2) = 0,1 \text{ м}$	—
18:17:088002:113							
631	341201,68	2158411,73	341201,68	2158411,73	—	—	—
632	341201,85	2158411,73	341201,85	2158411,73	—	—	—
633	341201,85	2158411,90	341201,85	2158411,90	—	—	—
634	341201,68	2158411,90	341201,68	2158411,90	—	—	—
631	341201,68	2158411,73	341201,68	2158411,73	—	—	—
18:17:088002:114							
635	341170,19	2158387,09	341170,19	2158387,09	—	—	—
636	341170,36	2158387,09	341170,36	2158387,09	—	—	—
637	341170,36	2158387,26	341170,36	2158387,26	—	—	—
638	341170,19	2158387,26	341170,19	2158387,26	—	—	—
635	341170,19	2158387,09	341170,19	2158387,09	—	—	—
18:17:088002:115							
639	341128,33	2158354,24	341128,33	2158354,24	—	—	—
640	341128,50	2158354,24	341128,50	2158354,24	—	—	—
641	341128,50	2158354,41	341128,50	2158354,41	—	—	—
642	341128,33	2158354,41	341128,33	2158354,41	—	—	—
639	341128,33	2158354,24	341128,33	2158354,24	—	—	—
18:17:088002:116							
643	341075,23	2158316,49	341075,23	2158316,49	—	—	—
644	341075,40	2158316,49	341075,40	2158316,49	—	—	—
645	341075,40	2158316,66	341075,40	2158316,66	—	—	—
646	341075,23	2158316,66	341075,23	2158316,66	—	—	—
643	341075,23	2158316,49	341075,23	2158316,49	—	—	—

КАРТА-ПЛАН ТЕРРИТОРИИ**Сведения об уточняемых земельных участках, необходимые для исправления реестровых ошибок
в сведениях о местоположении их границ**

18:17:088002:117							
647	341049,55	2158306,71	341049,55	2158306,71	—	—	—
648	341049,72	2158306,71	341049,72	2158306,71	—	—	—
649	341049,72	2158306,88	341049,72	2158306,88	—	—	—
650	341049,55	2158306,88	341049,55	2158306,88	—	—	—
647	341049,55	2158306,71	341049,55	2158306,71	—	—	—
18:17:088002:118							
651	341013,09	2158292,94	341013,09	2158292,94	—	—	—
652	341013,26	2158292,94	341013,26	2158292,94	—	—	—
653	341013,26	2158293,11	341013,26	2158293,11	—	—	—
654	341013,09	2158293,11	341013,09	2158293,11	—	—	—
651	341013,09	2158292,94	341013,09	2158292,94	—	—	—
18:17:088002:119							
655	340953,44	2158270,81	340953,44	2158270,81	—	—	—
656	340953,61	2158270,81	340953,61	2158270,81	—	—	—
657	340953,61	2158270,98	340953,61	2158270,98	—	—	—
658	340953,44	2158270,98	340953,44	2158270,98	—	—	—
655	340953,44	2158270,81	340953,44	2158270,81	—	—	—
18:17:088002:120							
659	340892,99	2158248,74	340892,99	2158248,74	—	—	—
660	340893,07	2158248,58	340893,07	2158248,58	—	—	—
661	340896,59	2158250,18	340896,59	2158250,18	—	—	—
662	340896,51	2158250,34	340896,51	2158250,34	—	—	—
659	340892,99	2158248,74	340892,99	2158248,74	—	—	—
18:17:088002:121							
663	341333,82	2158715,88	341333,82	2158715,88	—	—	—
664	341333,99	2158715,88	341333,99	2158715,88	—	—	—
665	341333,99	2158716,05	341333,99	2158716,05	—	—	—
666	341333,82	2158716,05	341333,82	2158716,05	—	—	—
663	341333,82	2158715,88	341333,82	2158715,88	—	—	—
18:17:088002:122							
667	341356,30	2158704,26	341356,30	2158704,26	—	—	—
668	341356,47	2158704,26	341356,47	2158704,26	—	—	—

КАРТА-ПЛАН ТЕРРИТОРИИ

Сведения об уточняемых земельных участках, необходимые для исправления реестровых ошибок в сведениях о местоположении их границ

669	341356,47	2158704,43	341356,47	2158704,43	—	—	—
670	341356,30	2158704,43	341356,30	2158704,43	—	—	—
667	341356,30	2158704,26	341356,30	2158704,26	—	—	—
18:17:088002:123							
671	341368,63	2158717,12	341368,63	2158717,12	—	—	—
672	341368,80	2158717,12	341368,80	2158717,12	—	—	—
673	341368,80	2158717,29	341368,80	2158717,29	—	—	—
674	341368,63	2158717,29	341368,63	2158717,29	—	—	—
671	341368,63	2158717,12	341368,63	2158717,12	—	—	—
18:17:088002:124							
н474У	—	—	341389,53	2158623,67	Метод спутниковых геодезических измерений (определений)	$Mt = \text{SQRT}(0.07^2 + 0.07^2) = 0.1 \text{ м}$	-
н475У	—	—	341389,36	2158623,67	Метод спутниковых геодезических измерений (определений)	$Mt = \text{SQRT}(0.07^2 + 0.07^2) = 0.1 \text{ м}$	-
н476У	—	—	341389,36	2158623,50	Метод спутниковых геодезических измерений (определений)	$Mt = \text{SQRT}(0.07^2 + 0.07^2) = 0.1 \text{ м}$	-
н494У	—	—	341389,53	2158623,50	Метод спутниковых геодезических измерений (определений)	$Mt = \text{SQRT}(0.07^2 + 0.07^2) = 0.1 \text{ м}$	-
31	341368,84	2158661,79	—	—	Метод спутниковых геодезических измерений (определений)	$Mt = \text{SQRT}(M1^2 + M2^2) = \text{SQRT}(0,6^2 + 0,08^2) = 0,1 \text{ м}$	—
32	341369,01	2158661,79	—	—	Метод спутниковых геодезических измерений (определений)	$Mt = \text{SQRT}(M1^2 + M2^2) = \text{SQRT}(0,6^2 + 0,08^2) = 0,1 \text{ м}$	—

КАРТА-ПЛАН ТЕРРИТОРИИ

Сведения об уточняемых земельных участках, необходимые для исправления реестровых ошибок в сведениях о местоположении их границ

33	341369,01	2158661,96	—	—	Метод спутниковых геодезических измерений (определений)	$Mt = \text{SQRT}(M1^2+M2^2) = \text{SQRT}(0,6^2+0,08^2) = 0,1 \text{ м}$	—
34	341368,84	2158661,96	—	—	Метод спутниковых геодезических измерений (определений)	$Mt = \text{SQRT}(M1^2+M2^2) = \text{SQRT}(0,6^2+0,08^2) = 0,1 \text{ м}$	—
н474У	—	—	341389,53	2158623,67	Метод спутниковых геодезических измерений (определений)	$Mt = \text{SQRT}(0,07^2+0,07^2) = 0,1 \text{ м}$	-
18:17:088002:125							
675	341384,38	2158618,15	341384,38	2158618,15	—	—	—
676	341384,55	2158618,15	341384,55	2158618,15	—	—	—
677	341384,55	2158618,32	341384,55	2158618,32	—	—	—
678	341384,38	2158618,32	341384,38	2158618,32	—	—	—
675	341384,38	2158618,15	341384,38	2158618,15	—	—	—
18:17:088002:126							
35	341404,04	2158705,53	341404,04	2158705,53	Метод спутниковых геодезических измерений (определений)	$Mt = \text{SQRT}(M1^2+M2^2) = \text{SQRT}(0,6^2+0,08^2) = 0,1 \text{ м}$	—
36	341404,21	2158705,53	341404,21	2158705,53	Метод спутниковых геодезических измерений (определений)	$Mt = \text{SQRT}(M1^2+M2^2) = \text{SQRT}(0,6^2+0,08^2) = 0,1 \text{ м}$	—
37	341404,21	2158705,70	341404,21	2158705,70	Метод спутниковых геодезических измерений (определений)	$Mt = \text{SQRT}(M1^2+M2^2) = \text{SQRT}(0,6^2+0,08^2) = 0,1 \text{ м}$	—
38	341404,04	2158705,70	341404,04	2158705,70	Метод спутниковых геодезических измерений (определений)	$Mt = \text{SQRT}(M1^2+M2^2) = \text{SQRT}(0,6^2+0,08^2) = 0,1 \text{ м}$	—

КАРТА-ПЛАН ТЕРРИТОРИИ

**Сведения об уточняемых земельных участках, необходимые для исправления реестровых ошибок
в сведениях о местоположении их границ**

					измерений (определений)		
35	341404,04	2158705,53	341404,04	2158705,53	Метод спутниковых геодезических измерений (определений)	$Mt = \text{SQRT}(M1^2+M2^2) =$ $\text{SQRT}(0,6^2+0,08^2) = 0,1 \text{ м}$	—
18:17:088002:127							
679	341410,92	2158718,61	341410,92	2158718,61	—	—	—
680	341411,09	2158718,61	341411,09	2158718,61	—	—	—
681	341411,09	2158718,78	341411,09	2158718,78	—	—	—
682	341410,92	2158718,78	341410,92	2158718,78	—	—	—
679	341410,92	2158718,61	341410,92	2158718,61	—	—	—
18:17:088002:128							
683	341447,56	2158707,20	341447,56	2158707,20	—	—	—
684	341447,73	2158707,20	341447,73	2158707,20	—	—	—
685	341447,73	2158707,37	341447,73	2158707,37	—	—	—
686	341447,56	2158707,37	341447,56	2158707,37	—	—	—
683	341447,56	2158707,20	341447,56	2158707,20	—	—	—
18:17:088002:129							
687	341482,95	2158708,33	341482,95	2158708,33	—	—	—
688	341482,85	2158708,48	341482,85	2158708,48	—	—	—
689	341479,71	2158706,21	341479,71	2158706,21	—	—	—
690	341479,81	2158706,06	341479,81	2158706,06	—	—	—
687	341482,95	2158708,33	341482,95	2158708,33	—	—	—
18:17:088002:130							
691	341471,58	2158729,61	341471,58	2158729,61	—	—	—
692	341471,75	2158729,61	341471,75	2158729,61	—	—	—
693	341471,75	2158729,78	341471,75	2158729,78	—	—	—
694	341471,58	2158729,78	341471,58	2158729,78	—	—	—
691	341471,58	2158729,61	341471,58	2158729,61	—	—	—
18:17:088002:131							
695	341489,64	2158733,30	341489,64	2158733,30	—	—	—
696	341489,81	2158733,30	341489,81	2158733,30	—	—	—
697	341489,81	2158733,47	341489,81	2158733,47	—	—	—

КАРТА-ПЛАН ТЕРРИТОРИИ

Сведения об уточняемых земельных участках, необходимые для исправления реестровых ошибок в сведениях о местоположении их границ

698	341489,64	2158733,47	341489,64	2158733,47	—	—	—
695	341489,64	2158733,30	341489,64	2158733,30	—	—	—
18:17:088002:132							
699	341528,37	2158701,04	341528,37	2158701,04	—	—	—
700	341528,54	2158701,04	341528,54	2158701,04	—	—	—
701	341528,54	2158701,21	341528,54	2158701,21	—	—	—
702	341528,37	2158701,21	341528,37	2158701,21	—	—	—
699	341528,37	2158701,04	341528,37	2158701,04	—	—	—
2. Сведения о частях границ уточняемого земельного участка с кадастровым номером 18:17:088002:133							
Обозначение части границ		Горизонтальное проложение (S), м	Описание прохождения части границ	Сведения о согласовании местоположения границ(согласовано/спорное)			
от т.	до т.						
1	2	3	4	5			
18:17:088002:69							
703	704		0,17	—	—		
704	705		0,17	—	—		
705	706		0,17	—	—		
706	703		0,17	—	—		
18:17:088002:71							
707	708		0,17	—	—		
708	709		0,17	—	—		
709	710		0,17	—	—		
710	707		0,17	—	—		
18:17:088002:72							
711	712		0,17	—	—		
712	713		0,17	—	—		
713	714		0,17	—	—		
714	711		0,17	—	—		
18:17:088002:73							
715	716		0,17	—	—		
716	717		0,17	—	—		
717	718		0,17	—	—		
718	715		0,17	—	—		
18:17:088002:74							

КАРТА-ПЛАН ТЕРРИТОРИИ**Сведения об уточняемых земельных участках, необходимые для исправления реестровых ошибок
в сведениях о местоположении их границ**

719	720	0,17	—	—
720	721	0,17	—	—
721	722	0,17	—	—
722	719	0,17	—	—
18:17:088002:75				
723	724	0,17	—	—
724	725	0,17	—	—
725	726	0,17	—	—
726	723	0,17	—	—
18:17:088002:76				
727	728	0,17	—	—
728	729	0,17	—	—
729	730	0,17	—	—
730	727	0,17	—	—
18:17:088002:77				
731	732	0,17	—	—
732	733	0,17	—	—
733	734	0,17	—	—
734	731	0,17	—	—
18:17:088002:78				
735	736	0,17	—	—
736	737	0,17	—	—
737	738	0,17	—	—
738	735	0,17	—	—
18:17:088002:79				
739	740	0,17	—	—
740	741	0,17	—	—
741	742	0,17	—	—
742	739	0,17	—	—
18:17:088002:80				
н495У	н496У	0,17	—	согласовано
н496У	н555У	0,17	—	согласовано
н555У	н557У	0,17	—	согласовано

КАРТА-ПЛАН ТЕРРИТОРИИ**Сведения об уточняемых земельных участках, необходимые для исправления реестровых ошибок
в сведениях о местоположении их границ**

н557У	н495У	0,17	—	согласовано
18:17:088002:81				
747	748	0,17	—	—
748	749	0,17	—	—
749	750	0,17	—	—
750	747	0,17	—	—
18:17:088002:82				
751	752	0,17	—	—
752	753	0,17	—	—
753	754	0,17	—	—
754	751	0,17	—	—
18:17:088002:83				
755	756	0,17	—	—
756	757	0,17	—	—
757	758	0,17	—	—
758	755	0,17	—	—
18:17:088002:84				
759	760	0,17	—	—
760	761	0,17	—	—
761	762	0,17	—	—
762	759	0,17	—	—
18:17:088002:85				
763	764	0,17	—	—
764	765	0,17	—	—
765	766	0,17	—	—
766	763	0,17	—	—
18:17:088002:86				
767	768	0,17	—	—
768	769	0,17	—	—
769	770	0,17	—	—
770	767	0,17	—	—
18:17:088002:87				
771	772	0,17	—	—

КАРТА-ПЛАН ТЕРРИТОРИИ**Сведения об уточняемых земельных участках, необходимые для исправления реестровых ошибок
в сведениях о местоположении их границ**

772	773	0,17	—	—
773	774	0,17	—	—
774	771	0,17	—	—
18:17:088002:88				
39	40	0,17	—	—
40	41	0,17	—	—
41	42	0,17	—	—
42	39	0,17	—	—
18:17:088002:89				
43	44	0,17	—	—
44	45	0,17	—	—
45	46	0,17	—	—
46	43	0,17	—	—
18:17:088002:90				
775	776	0,17	—	—
776	777	0,17	—	—
777	778	0,17	—	—
778	775	0,17	—	—
18:17:088002:91				
779	780	0,17	—	—
780	781	0,17	—	—
781	782	0,17	—	—
782	779	0,17	—	—
18:17:088002:92				
783	784	0,17	—	—
784	785	0,17	—	—
785	786	0,17	—	—
786	783	0,17	—	—
18:17:088002:93				
787	788	0,17	—	—
788	789	0,17	—	—
789	790	0,17	—	—
790	787	0,17	—	—

КАРТА-ПЛАН ТЕРРИТОРИИ**Сведения об уточняемых земельных участках, необходимые для исправления реестровых ошибок
в сведениях о местоположении их границ**

18:17:088002:94					
791	792	0,17	—	—	
792	793	0,17	—	—	
793	794	0,17	—	—	
794	791	0,17	—	—	
18:17:088002:95					
795	796	0,17	—	—	
796	797	0,17	—	—	
797	798	0,17	—	—	
798	795	0,17	—	—	
18:17:088002:96					
799	800	0,17	—	—	
800	801	0,17	—	—	
801	802	0,17	—	—	
802	799	0,17	—	—	
18:17:088002:97					
803	804	0,18	—	—	
804	805	3,87	—	—	
805	806	0,18	—	—	
806	803	3,87	—	—	
18:17:088002:98					
807	808	0,17	—	—	
808	809	0,17	—	—	
809	810	0,17	—	—	
810	807	0,17	—	—	
18:17:088002:99					
811	812	0,17	—	—	
812	813	0,17	—	—	
813	814	0,17	—	—	
814	811	0,17	—	—	
18:17:088002:100					
232	233	0,17	—	—	
233	234	0,17	—	—	

КАРТА-ПЛАН ТЕРРИТОРИИ**Сведения об уточняемых земельных участках, необходимые для исправления реестровых ошибок
в сведениях о местоположении их границ**

234	235	0,17	—	—
235	232	0,17	—	—
18:17:088002:101				
236	488	0,17	—	—
488	489	0,17	—	—
489	491	0,17	—	—
491	236	0,17	—	—
18:17:088002:102				
492	493	0,17	—	—
493	593	0,17	—	—
593	594	0,17	—	—
594	492	0,17	—	—
18:17:088002:103				
595	596	0,17	—	—
596	597	0,17	—	—
597	598	0,17	—	—
598	595	0,17	—	—
18:17:088002:104				
599	600	0,17	—	—
600	601	0,17	—	—
601	602	0,17	—	—
602	599	0,17	—	—
18:17:088002:105				
603	604	0,17	—	—
604	605	0,17	—	—
605	606	0,17	—	—
606	603	0,17	—	—
18:17:088002:106				
607	608	0,17	—	—
608	609	0,17	—	—
609	610	0,17	—	—
610	607	0,17	—	—
18:17:088002:107				

КАРТА-ПЛАН ТЕРРИТОРИИ**Сведения об уточняемых земельных участках, необходимые для исправления реестровых ошибок
в сведениях о местоположении их границ**

611	612	0,17	—	—
612	613	0,17	—	—
613	614	0,17	—	—
614	611	0,17	—	—
18:17:088002:108				
615	616	0,18	—	—
616	617	3,86	—	—
617	618	0,18	—	—
618	615	3,87	—	—
18:17:088002:109				
619	620	0,17	—	—
620	621	0,17	—	—
621	622	0,17	—	—
622	619	0,17	—	—
18:17:088002:110				
623	624	0,17	—	—
624	625	0,17	—	—
625	626	0,17	—	—
626	623	0,17	—	—
18:17:088002:111				
627	628	0,17	—	—
628	629	0,17	—	—
629	630	0,17	—	—
630	627	0,17	—	—
18:17:088002:112				
27	28	0,17	—	—
28	29	0,17	—	—
29	30	0,17	—	—
30	27	0,17	—	—
18:17:088002:113				
631	632	0,17	—	—
632	633	0,17	—	—
633	634	0,17	—	—

КАРТА-ПЛАН ТЕРРИТОРИИ**Сведения об уточняемых земельных участках, необходимые для исправления реестровых ошибок
в сведениях о местоположении их границ**

634	631	0,17	—	—
18:17:088002:114				
635	636	0,17	—	—
636	637	0,17	—	—
637	638	0,17	—	—
638	635	0,17	—	—
18:17:088002:115				
639	640	0,17	—	—
640	641	0,17	—	—
641	642	0,17	—	—
642	639	0,17	—	—
18:17:088002:116				
643	644	0,17	—	—
644	645	0,17	—	—
645	646	0,17	—	—
646	643	0,17	—	—
18:17:088002:117				
647	648	0,17	—	—
648	649	0,17	—	—
649	650	0,17	—	—
650	647	0,17	—	—
18:17:088002:118				
651	652	0,17	—	—
652	653	0,17	—	—
653	654	0,17	—	—
654	651	0,17	—	—
18:17:088002:119				
655	656	0,17	—	—
656	657	0,17	—	—
657	658	0,17	—	—
658	655	0,17	—	—
18:17:088002:120				
659	660	0,18	—	—

КАРТА-ПЛАН ТЕРРИТОРИИ**Сведения об уточняемых земельных участках, необходимые для исправления реестровых ошибок
в сведениях о местоположении их границ**

660	661	3,87	—	—
661	662	0,18	—	—
662	659	3,87	—	—
18:17:088002:121				
663	664	0,17	—	—
664	665	0,17	—	—
665	666	0,17	—	—
666	663	0,17	—	—
18:17:088002:122				
667	668	0,17	—	—
668	669	0,17	—	—
669	670	0,17	—	—
670	667	0,17	—	—
18:17:088002:123				
671	672	0,17	—	—
672	673	0,17	—	—
673	674	0,17	—	—
674	671	0,17	—	—
18:17:088002:124				
н474У	н475У	0,17	—	согласовано
н475У	н476У	0,17	—	согласовано
н476У	н494У	0,17	—	согласовано
н494У	н474У	0,17	—	согласовано
18:17:088002:125				
675	676	0,17	—	—
676	677	0,17	—	—
677	678	0,17	—	—
678	675	0,17	—	—
18:17:088002:126				
35	36	0,17	—	—
36	37	0,17	—	—
37	38	0,17	—	—
38	35	0,17	—	—

КАРТА-ПЛАН ТЕРРИТОРИИ**Сведения об уточняемых земельных участках, необходимые для исправления реестровых ошибок
в сведениях о местоположении их границ**

18:17:088002:127					
679	680	0,17	—	—	
680	681	0,17	—	—	
681	682	0,17	—	—	
682	679	0,17	—	—	
18:17:088002:128					
683	684	0,17	—	—	
684	685	0,17	—	—	
685	686	0,17	—	—	
686	683	0,17	—	—	
18:17:088002:129					
687	688	0,18	—	—	
688	689	3,87	—	—	
689	690	0,18	—	—	
690	687	3,87	—	—	
18:17:088002:130					
691	692	0,17	—	—	
692	693	0,17	—	—	
693	694	0,17	—	—	
694	691	0,17	—	—	
18:17:088002:131					
695	696	0,17	—	—	
696	697	0,17	—	—	
697	698	0,17	—	—	
698	695	0,17	—	—	
18:17:088002:132					
699	700	0,17	—	—	
700	701	0,17	—	—	
701	702	0,17	—	—	
702	699	0,17	—	—	

КАРТА-ПЛАН ТЕРРИТОРИИ

Сведения об уточняемых земельных участках, необходимые для исправления реестровых ошибок в сведениях о местоположении их границ

3. Характеристики уточняемого земельного участка с кадастровым номером 18:17:088002:133

№ п/п	Наименование характеристик земельного участка	Значение характеристики
1	2	3
1.	Адрес земельного участка	—
1.1.	Сведения о местоположении земельного участка (при отсутствии адреса) в структурированном в соответствии с федеральной информационной адресной системой виде	Удмуртская Республика, Можгинский район, ст. Сардан КТП 295
1.2.	Дополнительные сведения о местоположении земельного участка	—
2.	Площадь земельного участка ± величина погрешности определения(вычисления) площади ($P \pm \Delta P$), м ²	5±1 18:17:088002:69 0,03±0,06; 18:17:088002:71 0,03±0,06; 18:17:088002:72 0,03±0,06; 18:17:088002:73 0,03±0,06; 18:17:088002:74 0,03±0,06; 18:17:088002:75 0,03±0,06; 18:17:088002:76 0,03±0,06; 18:17:088002:77 0,03±0,06; 18:17:088002:78 0,03±0,06; 18:17:088002:79 0,03±0,06; 18:17:088002:80 0,03±0,06; 18:17:088002:81 0,03±0,06; 18:17:088002:82 0,03±0,06; 18:17:088002:83 0,03±0,06; 18:17:088002:84 0,03±0,06; 18:17:088002:85 0,03±0,06; 18:17:088002:86 0,03±0,06; 18:17:088002:87 0,03±0,06; 18:17:088002:88 0,03±0,06; 18:17:088002:89 0,03±0,06; 18:17:088002:90 0,03±0,06; 18:17:088002:91 0,03±0,06; 18:17:088002:92 0,03±0,06; 18:17:088002:93 0,03±0,06; 18:17:088002:94 0,03±0,06;

КАРТА-ПЛАН ТЕРРИТОРИИ**Сведения об уточняемых земельных участках, необходимые для исправления реестровых ошибок
в сведениях о местоположении их границ**

1	2	3
		18:17:088002:95 0,03±0,06; 18:17:088002:96 0,03±0,06; 18:17:088002:97 0,70±0,29; 18:17:088002:98 0,03±0,06; 18:17:088002:99 0,03±0,06; 18:17:088002:100 0,03±0,06; 18:17:088002:101 0,03±0,06; 18:17:088002:102 0,03±0,06; 18:17:088002:103 0,03±0,06; 18:17:088002:104 0,03±0,06; 18:17:088002:105 0,03±0,06; 18:17:088002:106 0,03±0,06; 18:17:088002:107 0,03±0,06; 18:17:088002:108 0,70±0,29; 18:17:088002:109 0,03±0,06; 18:17:088002:110 0,03±0,06; 18:17:088002:111 0,03±0,06; 18:17:088002:112 0,03±0,06; 18:17:088002:113 0,03±0,06; 18:17:088002:114 0,03±0,06; 18:17:088002:115 0,03±0,06; 18:17:088002:116 0,03±0,06; 18:17:088002:117 0,03±0,06; 18:17:088002:118 0,03±0,06; 18:17:088002:119 0,03±0,06; 18:17:088002:120 0,69±0,29; 18:17:088002:121 0,03±0,06; 18:17:088002:122 0,03±0,06; 18:17:088002:123 0,03±0,06; 18:17:088002:124 0,03±0,06; 18:17:088002:125 0,03±0,06; 18:17:088002:126 0,03±0,06; 18:17:088002:127 0,03±0,06; 18:17:088002:128 0,03±0,06;

КАРТА-ПЛАН ТЕРРИТОРИИ

Сведения об уточняемых земельных участках, необходимые для исправления реестровых ошибок в сведениях о местоположении их границ

1	2	3
		18:17:088002:129 0,70±0,29; 18:17:088002:130 0,03±0,06; 18:17:088002:131 0,03±0,06; 18:17:088002:132 0,03±0,06
3.	Формула, примененная для вычисления предельной погрешности определения площади земельного участка, с подставленными значениями и итоговые (вычисленные) значения (ΔP), м ²	$\Delta P = 3,5 \cdot M_t \cdot \sqrt{P_{\text{док}}} = 3,5 \cdot 0,10 \cdot \sqrt{5} = 1$ 18:17:088002:69 $\Delta P = 3,5 \cdot M_t \cdot \sqrt{P_{\text{док}}} = 3,5 \cdot 0,10 \cdot \sqrt{0,03} = 0,06$; 18:17:088002:71 $\Delta P = 3,5 \cdot M_t \cdot \sqrt{P_{\text{док}}} = 3,5 \cdot 0,10 \cdot \sqrt{0,03} = 0,06$; 18:17:088002:72 $\Delta P = 3,5 \cdot M_t \cdot \sqrt{P_{\text{док}}} = 3,5 \cdot 0,10 \cdot \sqrt{0,03} = 0,06$; 18:17:088002:73 $\Delta P = 3,5 \cdot M_t \cdot \sqrt{P_{\text{док}}} = 3,5 \cdot 0,10 \cdot \sqrt{0,03} = 0,06$; 18:17:088002:74 $\Delta P = 3,5 \cdot M_t \cdot \sqrt{P_{\text{док}}} = 3,5 \cdot 0,10 \cdot \sqrt{0,03} = 0,06$; 18:17:088002:75 $\Delta P = 3,5 \cdot M_t \cdot \sqrt{P_{\text{док}}} = 3,5 \cdot 0,10 \cdot \sqrt{0,03} = 0,06$; 18:17:088002:76 $\Delta P = 3,5 \cdot M_t \cdot \sqrt{P_{\text{док}}} = 3,5 \cdot 0,10 \cdot \sqrt{0,03} = 0,06$; 18:17:088002:77 $\Delta P = 3,5 \cdot M_t \cdot \sqrt{P_{\text{док}}} = 3,5 \cdot 0,10 \cdot \sqrt{0,03} = 0,06$; 18:17:088002:78 $\Delta P = 3,5 \cdot M_t \cdot \sqrt{P_{\text{док}}} = 3,5 \cdot 0,10 \cdot \sqrt{0,03} = 0,06$; 18:17:088002:79 $\Delta P = 3,5 \cdot M_t \cdot \sqrt{P_{\text{док}}} = 3,5 \cdot 0,10 \cdot \sqrt{0,03} = 0,06$; 18:17:088002:80 $\Delta P = 3,5 \cdot M_t \cdot \sqrt{P_{\text{док}}} = 3,5 \cdot 0,10 \cdot \sqrt{0,03} = 0,06$; 18:17:088002:81 $\Delta P = 3,5 \cdot M_t \cdot \sqrt{P_{\text{док}}} = 3,5 \cdot 0,10 \cdot \sqrt{0,03} = 0,06$; 18:17:088002:82 $\Delta P = 3,5 \cdot M_t \cdot \sqrt{P_{\text{док}}} = 3,5 \cdot 0,10 \cdot \sqrt{0,03} = 0,06$; 18:17:088002:83 $\Delta P = 3,5 \cdot M_t \cdot \sqrt{P_{\text{док}}} = 3,5 \cdot 0,10 \cdot \sqrt{0,03} = 0,06$; 18:17:088002:84 $\Delta P = 3,5 \cdot M_t \cdot \sqrt{P_{\text{док}}} = 3,5 \cdot 0,10 \cdot \sqrt{0,03} = 0,06$; 18:17:088002:85 $\Delta P = 3,5 \cdot M_t \cdot \sqrt{P_{\text{док}}} = 3,5 \cdot 0,10 \cdot \sqrt{0,03} = 0,06$; 18:17:088002:86 $\Delta P = 3,5 \cdot M_t \cdot \sqrt{P_{\text{док}}} = 3,5 \cdot 0,10 \cdot \sqrt{0,03} = 0,06$; 18:17:088002:87 $\Delta P = 3,5 \cdot M_t \cdot \sqrt{P_{\text{док}}} = 3,5 \cdot 0,10 \cdot \sqrt{0,03} = 0,06$; 18:17:088002:88 $\Delta P = 3,5 \cdot M_t \cdot \sqrt{P_{\text{док}}} = 3,5 \cdot 0,10 \cdot \sqrt{0,03} = 0,06$; 18:17:088002:89 $\Delta P = 3,5 \cdot M_t \cdot \sqrt{P_{\text{док}}} = 3,5 \cdot 0,10 \cdot \sqrt{0,03} = 0,06$; 18:17:088002:90 $\Delta P = 3,5 \cdot M_t \cdot \sqrt{P_{\text{док}}} = 3,5 \cdot 0,10 \cdot \sqrt{0,03} = 0,06$; 18:17:088002:91 $\Delta P = 3,5 \cdot M_t \cdot \sqrt{P_{\text{док}}} = 3,5 \cdot 0,10 \cdot \sqrt{0,03} = 0,06$;

КАРТА-ПЛАН ТЕРРИТОРИИ

**Сведения об уточняемых земельных участках, необходимые для исправления реестровых ошибок
в сведениях о местоположении их границ**

1	2	3
		18:17:088002:92 $\Delta P = 3,5 \cdot M_t \cdot \sqrt{P_{\text{ДОК}}} = 3,5 \cdot 0,10 \cdot \sqrt{0,03} = 0,06;$
		18:17:088002:93 $\Delta P = 3,5 \cdot M_t \cdot \sqrt{P_{\text{ДОК}}} = 3,5 \cdot 0,10 \cdot \sqrt{0,03} = 0,06;$
		18:17:088002:94 $\Delta P = 3,5 \cdot M_t \cdot \sqrt{P_{\text{ДОК}}} = 3,5 \cdot 0,10 \cdot \sqrt{0,03} = 0,06;$
		18:17:088002:95 $\Delta P = 3,5 \cdot M_t \cdot \sqrt{P_{\text{ДОК}}} = 3,5 \cdot 0,10 \cdot \sqrt{0,03} = 0,06;$
		18:17:088002:96 $\Delta P = 3,5 \cdot M_t \cdot \sqrt{P_{\text{ДОК}}} = 3,5 \cdot 0,10 \cdot \sqrt{0,03} = 0,06;$
		18:17:088002:97 $\Delta P = 3,5 \cdot M_t \cdot \sqrt{P_{\text{ДОК}}} = 3,5 \cdot 0,10 \cdot \sqrt{0,70} = 0,29;$
		18:17:088002:98 $\Delta P = 3,5 \cdot M_t \cdot \sqrt{P_{\text{ДОК}}} = 3,5 \cdot 0,10 \cdot \sqrt{0,03} = 0,06;$
		18:17:088002:99 $\Delta P = 3,5 \cdot M_t \cdot \sqrt{P_{\text{ДОК}}} = 3,5 \cdot 0,10 \cdot \sqrt{0,03} = 0,06;$
		18:17:088002:100 $\Delta P = 3,5 \cdot M_t \cdot \sqrt{P_{\text{ДОК}}} = 3,5 \cdot 0,10 \cdot \sqrt{0,03} = 0,06;$
		18:17:088002:101 $\Delta P = 3,5 \cdot M_t \cdot \sqrt{P_{\text{ДОК}}} = 3,5 \cdot 0,10 \cdot \sqrt{0,03} = 0,06;$
		18:17:088002:102 $\Delta P = 3,5 \cdot M_t \cdot \sqrt{P_{\text{ДОК}}} = 3,5 \cdot 0,10 \cdot \sqrt{0,03} = 0,06;$
		18:17:088002:103 $\Delta P = 3,5 \cdot M_t \cdot \sqrt{P_{\text{ДОК}}} = 3,5 \cdot 0,10 \cdot \sqrt{0,03} = 0,06;$
		18:17:088002:104 $\Delta P = 3,5 \cdot M_t \cdot \sqrt{P_{\text{ДОК}}} = 3,5 \cdot 0,10 \cdot \sqrt{0,03} = 0,06;$
		18:17:088002:105 $\Delta P = 3,5 \cdot M_t \cdot \sqrt{P_{\text{ДОК}}} = 3,5 \cdot 0,10 \cdot \sqrt{0,03} = 0,06;$
		18:17:088002:106 $\Delta P = 3,5 \cdot M_t \cdot \sqrt{P_{\text{ДОК}}} = 3,5 \cdot 0,10 \cdot \sqrt{0,03} = 0,06;$
		18:17:088002:107 $\Delta P = 3,5 \cdot M_t \cdot \sqrt{P_{\text{ДОК}}} = 3,5 \cdot 0,10 \cdot \sqrt{0,03} = 0,06;$
		18:17:088002:108 $\Delta P = 3,5 \cdot M_t \cdot \sqrt{P_{\text{ДОК}}} = 3,5 \cdot 0,10 \cdot \sqrt{0,70} = 0,29;$
		18:17:088002:109 $\Delta P = 3,5 \cdot M_t \cdot \sqrt{P_{\text{ДОК}}} = 3,5 \cdot 0,10 \cdot \sqrt{0,03} = 0,06;$
		18:17:088002:110 $\Delta P = 3,5 \cdot M_t \cdot \sqrt{P_{\text{ДОК}}} = 3,5 \cdot 0,10 \cdot \sqrt{0,03} = 0,06;$
		18:17:088002:111 $\Delta P = 3,5 \cdot M_t \cdot \sqrt{P_{\text{ДОК}}} = 3,5 \cdot 0,10 \cdot \sqrt{0,03} = 0,06;$
		18:17:088002:112 $\Delta P = 3,5 \cdot M_t \cdot \sqrt{P_{\text{ДОК}}} = 3,5 \cdot 0,10 \cdot \sqrt{0,03} = 0,06;$
		18:17:088002:113 $\Delta P = 3,5 \cdot M_t \cdot \sqrt{P_{\text{ДОК}}} = 3,5 \cdot 0,10 \cdot \sqrt{0,03} = 0,06;$
		18:17:088002:114 $\Delta P = 3,5 \cdot M_t \cdot \sqrt{P_{\text{ДОК}}} = 3,5 \cdot 0,10 \cdot \sqrt{0,03} = 0,06;$
		18:17:088002:115 $\Delta P = 3,5 \cdot M_t \cdot \sqrt{P_{\text{ДОК}}} = 3,5 \cdot 0,10 \cdot \sqrt{0,03} = 0,06;$
		18:17:088002:116 $\Delta P = 3,5 \cdot M_t \cdot \sqrt{P_{\text{ДОК}}} = 3,5 \cdot 0,10 \cdot \sqrt{0,03} = 0,06;$
		18:17:088002:117 $\Delta P = 3,5 \cdot M_t \cdot \sqrt{P_{\text{ДОК}}} = 3,5 \cdot 0,10 \cdot \sqrt{0,03} = 0,06;$

КАРТА-ПЛАН ТЕРРИТОРИИ

Сведения об уточняемых земельных участках, необходимые для исправления реестровых ошибок в сведениях о местоположении их границ

1	2	3
		18:17:088002:118 $\Delta P = 3,5 \cdot M_t \cdot \sqrt{P_{\text{док}}} = 3,5 \cdot 0,10 \cdot \sqrt{0,03} = 0,06;$ 18:17:088002:119 $\Delta P = 3,5 \cdot M_t \cdot \sqrt{P_{\text{док}}} = 3,5 \cdot 0,10 \cdot \sqrt{0,03} = 0,06;$ 18:17:088002:120 $\Delta P = 3,5 \cdot M_t \cdot \sqrt{P_{\text{док}}} = 3,5 \cdot 0,10 \cdot \sqrt{0,69} = 0,29;$ 18:17:088002:121 $\Delta P = 3,5 \cdot M_t \cdot \sqrt{P_{\text{док}}} = 3,5 \cdot 0,10 \cdot \sqrt{0,03} = 0,06;$ 18:17:088002:122 $\Delta P = 3,5 \cdot M_t \cdot \sqrt{P_{\text{док}}} = 3,5 \cdot 0,10 \cdot \sqrt{0,03} = 0,06;$ 18:17:088002:123 $\Delta P = 3,5 \cdot M_t \cdot \sqrt{P_{\text{док}}} = 3,5 \cdot 0,10 \cdot \sqrt{0,03} = 0,06;$ 18:17:088002:124 $\Delta P = 3,5 \cdot M_t \cdot \sqrt{P_{\text{док}}} = 3,5 \cdot 0,10 \cdot \sqrt{0,03} = 0,06;$ 18:17:088002:125 $\Delta P = 3,5 \cdot M_t \cdot \sqrt{P_{\text{док}}} = 3,5 \cdot 0,10 \cdot \sqrt{0,03} = 0,06;$ 18:17:088002:126 $\Delta P = 3,5 \cdot M_t \cdot \sqrt{P_{\text{док}}} = 3,5 \cdot 0,10 \cdot \sqrt{0,03} = 0,06;$ 18:17:088002:127 $\Delta P = 3,5 \cdot M_t \cdot \sqrt{P_{\text{док}}} = 3,5 \cdot 0,10 \cdot \sqrt{0,03} = 0,06;$ 18:17:088002:128 $\Delta P = 3,5 \cdot M_t \cdot \sqrt{P_{\text{док}}} = 3,5 \cdot 0,10 \cdot \sqrt{0,03} = 0,06;$ 18:17:088002:129 $\Delta P = 3,5 \cdot M_t \cdot \sqrt{P_{\text{док}}} = 3,5 \cdot 0,10 \cdot \sqrt{0,70} = 0,29;$ 18:17:088002:130 $\Delta P = 3,5 \cdot M_t \cdot \sqrt{P_{\text{док}}} = 3,5 \cdot 0,10 \cdot \sqrt{0,03} = 0,06;$ 18:17:088002:131 $\Delta P = 3,5 \cdot M_t \cdot \sqrt{P_{\text{док}}} = 3,5 \cdot 0,10 \cdot \sqrt{0,03} = 0,06;$ 18:17:088002:132 $\Delta P = 3,5 \cdot M_t \cdot \sqrt{P_{\text{док}}} = 3,5 \cdot 0,10 \cdot \sqrt{0,03} = 0,06$
4.	Площадь земельного участка согласно сведениям Единого государственного реестра недвижимости (Ркад), м ²	5
5.	Оценка расхождения Р и Ркад (Р – Ркад), м ²	0
6.	Предельный минимальный и максимальный размеры земельного участка (Рмин и Рмакс), м ²	—
7.	Кадастровый или иной государственный учетный номер (инвентарный) здания, сооружения, объекта незавершенного строительства, расположенного на земельном участке	18:17:088002:622, 18:17:088001:194, 18:17:000000:897
8.	Вид (виды) разрешенного использования	Под опорами ЛЭП 0,4 кВ
8.1.	Дополнительные сведения об использовании земельного участка	—
9.	Сведения о земельных участках (землях общего пользования, территории общего пользования), посредством которых обеспечивается доступ	—
10.	Иные сведения	—

КАРТА-ПЛАН ТЕРРИТОРИИ

**Сведения об уточняемых земельных участках, необходимые для исправления реестровых ошибок
в сведениях о местоположении их границ**

4. Пояснения к сведениям об уточняемом земельном участке с кадастровым номером 18:17:088002:133 :

1. —

1. Сведения о характерных точках границ уточняемого земельного участка с кадастровым номером 18:17:088002:135

Система координат МСК-18

Зона № 2

Обозначение характерных точек границ	Координаты, м				Метод определения координат	Формулы, примененные для расчета средней квадратической погрешности определения координат характерных точек границ (M _t), с подставленными в такие формулы значениями и итоговые (вычисленные) значения M _t , м	Описание закрепления точки
	содержатся в Едином государственном реестре недвижимости		определены в результате выполнения комплексных кадастровых работ				
	X	Y	X	Y			
1	2	3	4	5	6	7	8
18:17:088002:32							
н195У	—	—	341247,67	2158422,68	Метод спутниковых геодезических измерений (определений)	$M_t = \text{SQRT}(M_1^2 + M_2^2) = \text{SQRT}(0,6^2 + 0,08^2) = 0,1 \text{ м}$	-
н356У	—	—	341267,96	2158443,74	Метод спутниковых геодезических измерений (определений)	$M_t = \text{SQRT}(M_1^2 + M_2^2) = \text{SQRT}(0,6^2 + 0,08^2) = 0,1 \text{ м}$	-
н357У	—	—	341259,69	2158451,32	Метод спутниковых геодезических измерений (определений)	$M_t = \text{SQRT}(M_1^2 + M_2^2) = \text{SQRT}(0,6^2 + 0,08^2) = 0,1 \text{ м}$	-
н632У	—	—	341247,57	2158461,62	Метод спутниковых геодезических измерений (определений)	$M_t = \text{SQRT}(0,07^2 + 0,07^2) = 0,1 \text{ м}$	-
н358У	—	—	341237,39	2158449,59	Метод спутниковых геодезических	$M_t = \text{SQRT}(M_1^2 + M_2^2) = \text{SQRT}(0,6^2 + 0,08^2) = 0,1 \text{ м}$	-

КАРТА-ПЛАН ТЕРРИТОРИИ

**Сведения об уточняемых земельных участках, необходимые для исправления реестровых ошибок
в сведениях о местоположении их границ**

					измерений (определений)		
н359У	—	—	341229,79	2158441,29	Метод спутниковых геодезических измерений (определений)	$Mt = \sqrt{M1^2 + M2^2} = \sqrt{0,6^2 + 0,08^2} = 0,1 \text{ м}$	-
н197У	—	—	341230,89	2158440,10	Метод спутниковых геодезических измерений (определений)	$Mt = \sqrt{M1^2 + M2^2} = \sqrt{0,6^2 + 0,08^2} = 0,1 \text{ м}$	-
н196У	—	—	341240,53	2158430,87	Метод спутниковых геодезических измерений (определений)	$Mt = \sqrt{M1^2 + M2^2} = \sqrt{0,6^2 + 0,08^2} = 0,1 \text{ м}$	-
51	341242,22	2158438,01	—	—	—	—	—
60	341263,35	2158455,07	—	—	—	—	—
59	341246,85	2158470,81	—	—	—	—	—
58	341246,05	2158470,13	—	—	—	—	—
57	341241,50	2158465,07	—	—	—	—	—
56	341238,49	2158461,86	—	—	—	—	—
55	341237,85	2158462,49	—	—	—	—	—
54	341234,69	2158459,26	—	—	—	—	—
53	341235,62	2158458,35	—	—	—	—	—
52	341229,06	2158451,98	—	—	—	—	—
н195У	—	—	341247,67	2158422,68	Метод спутниковых геодезических измерений (определений)	$Mt = \sqrt{M1^2 + M2^2} = \sqrt{0,6^2 + 0,08^2} = 0,1 \text{ м}$	-
27	341236,51	2158450,93	—	—	Метод спутниковых геодезических измерений (определений)	$Mt = \sqrt{M1^2 + M2^2} = \sqrt{0,6^2 + 0,08^2} = 0,1 \text{ м}$	—

КАРТА-ПЛАН ТЕРРИТОРИИ

Сведения об уточняемых земельных участках, необходимые для исправления реестровых ошибок в сведениях о местоположении их границ

28	341236,68	2158450,93	—	—	Метод спутниковых геодезических измерений (определений)	$Mt = \text{SQRT}(M1^2+M2^2) = \text{SQRT}(0,6^2+0,08^2) = 0,1 \text{ м}$	—
29	341236,68	2158451,10	—	—	Метод спутниковых геодезических измерений (определений)	$Mt = \text{SQRT}(M1^2+M2^2) = \text{SQRT}(0,6^2+0,08^2) = 0,1 \text{ м}$	—
30	341236,51	2158451,10	—	—	Метод спутниковых геодезических измерений (определений)	$Mt = \text{SQRT}(M1^2+M2^2) = \text{SQRT}(0,6^2+0,08^2) = 0,1 \text{ м}$	—
27	341236,51	2158450,93	—	—	Метод спутниковых геодезических измерений (определений)	$Mt = \text{SQRT}(M1^2+M2^2) = \text{SQRT}(0,6^2+0,08^2) = 0,1 \text{ м}$	—
18:17:088002:134							
н364У	—	—	341230,41	2158461,28	Метод спутниковых геодезических измерений (определений)	$Mt = \text{SQRT}(M1^2+M2^2) = \text{SQRT}(0,6^2+0,08^2) = 0,1 \text{ м}$	-
н365У	—	—	341240,18	2158472,18	Метод спутниковых геодезических измерений (определений)	$Mt = \text{SQRT}(M1^2+M2^2) = \text{SQRT}(0,6^2+0,08^2) = 0,1 \text{ м}$	-
н366У	—	—	341198,08	2158512,71	Метод спутниковых геодезических измерений (определений)	$Mt = \text{SQRT}(M1^2+M2^2) = \text{SQRT}(0,6^2+0,08^2) = 0,1 \text{ м}$	-
н367У	—	—	341192,91	2158517,69	Метод спутниковых геодезических измерений (определений)	$Mt = \text{SQRT}(M1^2+M2^2) = \text{SQRT}(0,6^2+0,08^2) = 0,1 \text{ м}$	-

КАРТА-ПЛАН ТЕРРИТОРИИ

Сведения об уточняемых земельных участках, необходимые для исправления реестровых ошибок в сведениях о местоположении их границ

н205У	—	—	341175,93	2158501,85	Метод спутниковых геодезических измерений (определений)	$Mt = \text{SQRT}(M1^2+M2^2) = \text{SQRT}(0,6^2+0,08^2) = 0,1 \text{ м}$	-
н204У	—	—	341211,42	2158462,87	Метод спутниковых геодезических измерений (определений)	$Mt = \text{SQRT}(M1^2+M2^2) = \text{SQRT}(0,6^2+0,08^2) = 0,1 \text{ м}$	-
н203У	—	—	341220,49	2158452,42	Метод спутниковых геодезических измерений (определений)	$Mt = \text{SQRT}(M1^2+M2^2) = \text{SQRT}(0,6^2+0,08^2) = 0,1 \text{ м}$	-
н368У	—	—	341222,75	2158453,22	Метод спутниковых геодезических измерений (определений)	$Mt = \text{SQRT}(M1^2+M2^2) = \text{SQRT}(0,6^2+0,08^2) = 0,1 \text{ м}$	-
47	341216,40	2158463,59	—	—	—	—	—
48	341234,05	2158482,43	—	—	—	—	—
49	341190,28	2158531,57	—	—	—	—	—
50	341170,56	2158517,79	—	—	—	—	—
н364У	—	—	341230,41	2158461,28	Метод спутниковых геодезических измерений (определений)	$Mt = \text{SQRT}(M1^2+M2^2) = \text{SQRT}(0,6^2+0,08^2) = 0,1 \text{ м}$	-

2. Сведения о частях границ уточняемого земельного участка с кадастровым номером 18:17:088002:135

Обозначение части границ		Горизонтальное проложение (S), м	Описание прохождения части границ	Сведения о согласовании местоположения границ(согласовано/спорное)
от т.	до т.			
1	2	3	4	5
18:17:088002:32				
н195У	н356У	29,24	—	согласовано
н356У	н357У	11,22	—	согласовано
н357У	н632У	15,91	—	согласовано
н632У	н358У	15,76	—	согласовано

КАРТА-ПЛАН ТЕРРИТОРИИ

Сведения об уточняемых земельных участках, необходимые для исправления реестровых ошибок в сведениях о местоположении их границ

н358У	н359У	11,25	—	согласовано
н359У	н197У	1,62	—	согласовано
н197У	н196У	13,35	—	согласовано
н196У	н195У	10,87	—	согласовано
18:17:088002:134				
н364У	н365У	14,64	—	согласовано
н365У	н366У	58,44	—	согласовано
н366У	н367У	7,18	—	согласовано
н367У	н205У	23,22	—	согласовано
н205У	н204У	52,72	—	согласовано
н204У	н203У	13,84	—	согласовано
н203У	н368У	2,40	—	согласовано
н368У	н364У	11,12	—	согласовано

3. Характеристики уточняемого земельного участка с кадастровым номером 18:17:088002:135

№ п/п	Наименование характеристик земельного участка	Значение характеристики
1	2	3
1.	Адрес земельного участка	—
1.1.	Сведения о местоположении земельного участка (при отсутствии адреса) в структурированном в соответствии с федеральной информационной адресной системой виде	Удмуртская Республика, Можгинский район, п. Сардан, ул. Союзная, дом 9
1.2.	Дополнительные сведения о местоположении земельного участка	—
2.	Площадь земельного участка ± величина погрешности определения (вычисления) площади ($P \pm \Delta P$), м ²	2433±17 18:17:088002:32 737,05±8,25; 18:17:088002:134 1695,76±14,42
3.	Формула, примененная для вычисления предельной погрешности определения площади земельного участка, с подставленными значениями и итоговые (вычисленные) значения (ΔP), м2	$\Delta P = 3,5 \cdot M_t \cdot \sqrt{P_{\text{док}}} = 3,5 \cdot 0,10 \cdot \sqrt{2252} = 17$ 18:17:088002:32 $\Delta P = 3,5 \cdot M_t \cdot \sqrt{P_{\text{док}}} = 3,5 \cdot 0,10 \cdot \sqrt{555,00} = 8,25$; 18:17:088002:134 $\Delta P = 3,5 \cdot M_t \cdot \sqrt{P_{\text{док}}} = 3,5 \cdot 0,10 \cdot \sqrt{1696,59} = 14,42$
4.	Площадь земельного участка согласно сведениям Единого государственного реестра недвижимости ($P_{\text{кад}}$), м ²	2252
5.	Оценка расхождения P и $P_{\text{кад}}$ ($P - P_{\text{кад}}$), м ²	181

КАРТА-ПЛАН ТЕРРИТОРИИ

Сведения об уточняемых земельных участках, необходимые для исправления реестровых ошибок в сведениях о местоположении их границ

1	2	3
6.	Предельный минимальный и максимальный размеры земельного участка (Р _{мин} и Р _{макс}), м ²	—
7.	Кадастровый или иной государственный учетный номер (инвентарный) здания, сооружения, объекта незавершенного строительства, расположенного на земельном участке	18:17:088002:337
8.	Вид (виды) разрешенного использования	Для ведения личного подсобного хозяйства
8.1.	Дополнительные сведения об использовании земельного участка	—
9.	Сведения о земельных участках (землях общего пользования, территории общего пользования), посредством которых обеспечивается доступ	—
10.	Иные сведения	—

4. Пояснения к сведениям об уточняемом земельном участке с кадастровым номером 18:17:088002:135 :

1. —

1. Сведения о характерных точках границ уточняемого земельного участка с кадастровым номером 18:17:088002:136

Система координат МСК-18

Зона № 2

Обозначение характерных точек границ	Координаты, м				Метод определения координат	Формулы, примененные для расчета средней квадратической погрешности определения координат характерных точек границ (M _t), с подставленными в такие формулы значениями и итоговые (вычисленные) значения M _t , м	Описание закрепления точки
	содержатся в Едином государственном реестре недвижимости		определены в результате выполнения комплексных кадастровых работ				
	X	Y	X	Y			
1	2	3	4	5	6	7	8
н369У	—	—	341283,03	2158725,62	Метод спутниковых геодезических измерений (определений)	$M_t = \text{SQRT}(M_1^2 + M_2^2) = \text{SQRT}(0,6^2 + 0,08^2) = 0,1 \text{ м}$	-
н370У	—	—	341282,37	2158735,01	Метод спутниковых геодезических измерений (определений)	$M_t = \text{SQRT}(M_1^2 + M_2^2) = \text{SQRT}(0,6^2 + 0,08^2) = 0,1 \text{ м}$	-

КАРТА-ПЛАН ТЕРРИТОРИИ

Сведения об уточняемых земельных участках, необходимые для исправления реестровых ошибок в сведениях о местоположении их границ

н371У	—	—	341281,46	2158739,18	Метод спутниковых геодезических измерений (определений)	$Mt = \text{SQRT}(M1^2+M2^2) = \text{SQRT}(0,6^2+0,08^2) = 0,1 \text{ м}$	-
н372У	—	—	341280,76	2158746,41	Метод спутниковых геодезических измерений (определений)	$Mt = \text{SQRT}(M1^2+M2^2) = \text{SQRT}(0,6^2+0,08^2) = 0,1 \text{ м}$	-
н373У	—	—	341280,48	2158750,94	Метод спутниковых геодезических измерений (определений)	$Mt = \text{SQRT}(M1^2+M2^2) = \text{SQRT}(0,6^2+0,08^2) = 0,1 \text{ м}$	-
н374У	—	—	341268,51	2158749,90	Метод спутниковых геодезических измерений (определений)	$Mt = \text{SQRT}(M1^2+M2^2) = \text{SQRT}(0,6^2+0,08^2) = 0,1 \text{ м}$	-
н375У	—	—	341268,93	2158744,90	Метод спутниковых геодезических измерений (определений)	$Mt = \text{SQRT}(M1^2+M2^2) = \text{SQRT}(0,6^2+0,08^2) = 0,1 \text{ м}$	-
н376У	—	—	341269,18	2158734,58	Метод спутниковых геодезических измерений (определений)	$Mt = \text{SQRT}(M1^2+M2^2) = \text{SQRT}(0,6^2+0,08^2) = 0,1 \text{ м}$	-
н377У	—	—	341269,42	2158730,93	Метод спутниковых геодезических измерений (определений)	$Mt = \text{SQRT}(M1^2+M2^2) = \text{SQRT}(0,6^2+0,08^2) = 0,1 \text{ м}$	-
н378У	—	—	341269,79	2158723,93	Метод спутниковых геодезических измерений (определений)	$Mt = \text{SQRT}(M1^2+M2^2) = \text{SQRT}(0,6^2+0,08^2) = 0,1 \text{ м}$	-
н379У	—	—	341274,30	2158724,01	Метод спутниковых геодезических измерений (определений)	$Mt = \text{SQRT}(M1^2+M2^2) = \text{SQRT}(0,6^2+0,08^2) = 0,1 \text{ м}$	-

КАРТА-ПЛАН ТЕРРИТОРИИ

Сведения об уточняемых земельных участках, необходимые для исправления реестровых ошибок в сведениях о местоположении их границ

					измерений (определений)		
н380У	—	—	341276,92	2158724,10	Метод спутниковых геодезических измерений (определений)	$Mt = \sqrt{M1^2 + M2^2} = \sqrt{0,6^2 + 0,08^2} = 0,1 \text{ м}$	-
н381У	—	—	341276,85	2158725,21	Метод спутниковых геодезических измерений (определений)	$Mt = \sqrt{M1^2 + M2^2} = \sqrt{0,6^2 + 0,08^2} = 0,1 \text{ м}$	-
61	341281,37	2158760,81	—	—	—	—	—
62	341276,20	2158760,58	—	—	—	—	—
63	341268,69	2158760,74	—	—	—	—	—
64	341268,75	2158758,84	—	—	—	—	—
65	341268,71	2158749,10	—	—	—	—	—
66	341268,62	2158734,59	—	—	—	—	—
67	341272,97	2158734,82	—	—	—	—	—
68	341275,75	2158734,87	—	—	—	—	—
69	341281,64	2158735,19	—	—	—	—	—
70	341281,09	2158744,97	—	—	—	—	—
71	341281,21	2158749,63	—	—	—	—	—
72	341281,35	2158756,18	—	—	—	—	—
н369У	—	—	341283,03	2158725,62	Метод спутниковых геодезических измерений (определений)	$Mt = \sqrt{M1^2 + M2^2} = \sqrt{0,6^2 + 0,08^2} = 0,1 \text{ м}$	-

2. Сведения о частях границ уточняемого земельного участка с кадастровым номером 18:17:088002:136

Обозначение части границ		Горизонтальное проложение (S), м	Описание прохождения части границ	Сведения о согласовании местоположения границ(согласовано/спорное)
от т.	до т.			
1	2	3	4	5
н369У	н370У	9,41	—	согласовано
н370У	н371У	4,27	—	согласовано
н371У	н372У	7,26	—	согласовано

КАРТА-ПЛАН ТЕРРИТОРИИ

Сведения об уточняемых земельных участках, необходимые для исправления реестровых ошибок в сведениях о местоположении их границ

н372У	н373У	4,54	—	согласовано
н373У	н374У	12,02	—	согласовано
н374У	н375У	5,02	—	согласовано
н375У	н376У	10,32	—	согласовано
н376У	н377У	3,66	—	согласовано
н377У	н378У	7,01	—	согласовано
н378У	н379У	4,51	—	согласовано
н379У	н380У	2,62	—	согласовано
н380У	н381У	1,11	—	согласовано
н381У	н369У	6,19	—	согласовано

3. Характеристики уточняемого земельного участка с кадастровым номером 18:17:088002:136

№ п/п	Наименование характеристик земельного участка	Значение характеристики
1	2	3
1.	Адрес земельного участка	—
1.1.	Сведения о местоположении земельного участка (при отсутствии адреса) в структурированном в соответствии с федеральной информационной адресной системой виде	Удмуртская Республика, муниципальный округ Можгинский район, станция Сардан, улица Советская, земельный участок 15
1.2.	Дополнительные сведения о местоположении земельного участка	—
2.	Площадь земельного участка ± величина погрешности определения(вычисления) площади ($P \pm \Delta P$), м ²	327±6
3.	Формула, примененная для вычисления предельной погрешности определения площади земельного участка, с подставленными значениями и итоговые (вычисленные) значения (ΔP), м ²	$\Delta P = 3,5 \cdot M_t \cdot \sqrt{P_{\text{Док}}} = 3,5 \cdot 0,10 \cdot \sqrt{325} = 6$
4.	Площадь земельного участка согласно сведениям Единого государственного реестра недвижимости ($P_{\text{кад}}$), м ²	325
5.	Оценка расхождения P и $P_{\text{кад}}$ ($P - P_{\text{кад}}$), м ²	2
6.	Предельный минимальный и максимальный размеры земельного участка ($P_{\text{мин}}$ и $P_{\text{макс}}$), м ²	—
7.	Кадастровый или иной государственный учетный номер (инвентарный) здания, сооружения, объекта незавершенного строительства, расположенного на земельном участке	18:17:088002:294
8.	Вид (виды) разрешенного использования	Для ведения личного подсобного хозяйства
8.1.	Дополнительные сведения об использовании земельного участка	—

КАРТА-ПЛАН ТЕРРИТОРИИ

Сведения об уточняемых земельных участках, необходимые для исправления реестровых ошибок в сведениях о местоположении их границ

1	2	3
9.	Сведения о земельных участках (землях общего пользования, территории общего пользования), посредством которых обеспечивается доступ	—
10.	Иные сведения	—

4. Пояснения к сведениям об уточняемом земельном участке с кадастровым номером 18:17:088002:136 :

1.	—
----	---

1. Сведения о характерных точках границ уточняемого земельного участка с кадастровым номером 18:17:088002:139

Система координат МСК-18 Зона № 2

Обозначение характерных точек границ	Координаты, м				Метод определения координат	Формулы, примененные для расчета средней квадратической погрешности определения координат характерных точек границ (M_t), с подставленными в такие формулы значениями и итоговые (вычисленные) значения M_t , м	Описание закрепления точки
	содержатся в Едином государственном реестре недвижимости		определены в результате выполнения комплексных кадастровых работ				
	X	Y	X	Y			
1	2	3	4	5	6	7	8
18:17:088002:137							
н382У	—	—	340650,61	2158451,88	Метод спутниковых геодезических измерений (определений)	$M_t = \text{SQRT}(M_1^2 + M_2^2) = \text{SQRT}(0,6^2 + 0,08^2) = 0,1 \text{ м}$	-
н383У	—	—	340648,51	2158458,99	Метод спутниковых геодезических измерений (определений)	$M_t = \text{SQRT}(M_1^2 + M_2^2) = \text{SQRT}(0,6^2 + 0,08^2) = 0,1 \text{ м}$	-
н384У	—	—	340643,68	2158478,22	Метод спутниковых геодезических измерений (определений)	$M_t = \text{SQRT}(M_1^2 + M_2^2) = \text{SQRT}(0,6^2 + 0,08^2) = 0,1 \text{ м}$	-
н385У	—	—	340636,40	2158505,26	Метод спутниковых геодезических измерений (определений)	$M_t = \text{SQRT}(M_1^2 + M_2^2) = \text{SQRT}(0,6^2 + 0,08^2) = 0,1 \text{ м}$	-

КАРТА-ПЛАН ТЕРРИТОРИИ

**Сведения об уточняемых земельных участках, необходимые для исправления реестровых ошибок
в сведениях о местоположении их границ**

					измерений (определений)		
н386У	—	—	340631,64	2158518,62	Метод спутниковых геодезических измерений (определений)	$Mt = \text{SQRT}(M1^2+M2^2) = \text{SQRT}(0,6^2+0,08^2) = 0,1 \text{ м}$	-
н387У	—	—	340631,02	2158518,74	Метод спутниковых геодезических измерений (определений)	$Mt = \text{SQRT}(M1^2+M2^2) = \text{SQRT}(0,6^2+0,08^2) = 0,1 \text{ м}$	-
н388У	—	—	340624,22	2158516,35	Метод спутниковых геодезических измерений (определений)	$Mt = \text{SQRT}(M1^2+M2^2) = \text{SQRT}(0,6^2+0,08^2) = 0,1 \text{ м}$	-
н314У	—	—	340612,41	2158511,76	Метод спутниковых геодезических измерений (определений)	$Mt = \text{SQRT}(M1^2+M2^2) = \text{SQRT}(0,6^2+0,08^2) = 0,1 \text{ м}$	-
н313У	—	—	340621,54	2158485,06	Метод спутниковых геодезических измерений (определений)	$Mt = \text{SQRT}(M1^2+M2^2) = \text{SQRT}(0,6^2+0,08^2) = 0,1 \text{ м}$	-
н312У	—	—	340632,70	2158446,26	Метод спутниковых геодезических измерений (определений)	$Mt = \text{SQRT}(M1^2+M2^2) = \text{SQRT}(0,6^2+0,08^2) = 0,1 \text{ м}$	-
73	340641,99	2158456,79	—	—	—	—	—
74	340628,03	2158508,21	—	—	—	—	—
75	340630,52	2158508,97	—	—	—	—	—
76	340627,88	2158517,49	—	—	—	—	—
77	340624,04	2158529,85	—	—	—	—	—
78	340623,09	2158529,53	—	—	—	—	—
79	340616,51	2158527,30	—	—	—	—	—
80	340604,48	2158523,44	—	—	—	—	—

КАРТА-ПЛАН ТЕРРИТОРИИ

Сведения об уточняемых земельных участках, необходимые для исправления реестровых ошибок в сведениях о местоположении их границ

81	340626,72	2158451,59	—	—	—	—	—
н382У	—	—	340650,61	2158451,88	Метод спутниковых геодезических измерений (определений)	$Mt = \sqrt{M1^2 + M2^2} = \sqrt{0,6^2 + 0,08^2} = 0,1 \text{ м}$	-
18:17:088002:138							
н389У	—	—	340629,48	2158536,02	Метод спутниковых геодезических измерений (определений)	$Mt = \sqrt{M1^2 + M2^2} = \sqrt{0,6^2 + 0,08^2} = 0,1 \text{ м}$	-
н390У	—	—	340625,77	2158559,33	Метод спутниковых геодезических измерений (определений)	$Mt = \sqrt{M1^2 + M2^2} = \sqrt{0,6^2 + 0,08^2} = 0,1 \text{ м}$	-
н391У	—	—	340621,29	2158584,89	Метод спутниковых геодезических измерений (определений)	$Mt = \sqrt{M1^2 + M2^2} = \sqrt{0,6^2 + 0,08^2} = 0,1 \text{ м}$	-
н325У	—	—	340599,23	2158580,84	Метод спутниковых геодезических измерений (определений)	$Mt = \sqrt{M1^2 + M2^2} = \sqrt{0,6^2 + 0,08^2} = 0,1 \text{ м}$	-
н324У	—	—	340605,77	2158539,31	Метод спутниковых геодезических измерений (определений)	$Mt = \sqrt{M1^2 + M2^2} = \sqrt{0,6^2 + 0,08^2} = 0,1 \text{ м}$	-
н323У	—	—	340605,17	2158539,17	Метод спутниковых геодезических измерений (определений)	$Mt = \sqrt{M1^2 + M2^2} = \sqrt{0,6^2 + 0,08^2} = 0,1 \text{ м}$	-
н322У	—	—	340607,67	2158528,15	Метод спутниковых геодезических измерений (определений)	$Mt = \sqrt{M1^2 + M2^2} = \sqrt{0,6^2 + 0,08^2} = 0,1 \text{ м}$	-

КАРТА-ПЛАН ТЕРРИТОРИИ

Сведения об уточняемых земельных участках, необходимые для исправления реестровых ошибок в сведениях о местоположении их границ

82	340622,12	2158546,84	—	—	—	—	—
83	340615,54	2158595,67	—	—	—	—	—
84	340592,50	2158592,51	—	—	—	—	—
85	340600,38	2158539,62	—	—	—	—	—
н389У	—	—	340629,48	2158536,02	Метод спутниковых геодезических измерений (определений)	$Mt = \text{SQRT}(M1^2 + M2^2) = \text{SQRT}(0,6^2 + 0,08^2) = 0,1 \text{ м}$	-

2. Сведения о частях границ уточняемого земельного участка с кадастровым номером 18:17:088002:139

Обозначение части границ		Горизонтальное проложение (S), м	Описание прохождения части границ	Сведения о согласовании местоположения границ (согласовано/спорное)
от т.	до т.			
1	2	3	4	5
18:17:088002:137				
н382У	н383У	7,41	—	согласовано
н383У	н384У	19,83	—	согласовано
н384У	н385У	28,00	—	согласовано
н385У	н386У	14,18	—	согласовано
н386У	н387У	0,63	—	согласовано
н387У	н388У	7,21	—	согласовано
н388У	н314У	12,67	—	согласовано
н314У	н313У	28,22	—	согласовано
н313У	н312У	40,37	—	согласовано
н312У	н382У	18,77	—	согласовано
18:17:088002:138				
н389У	н390У	23,60	—	согласовано
н390У	н391У	25,95	—	согласовано
н391У	н325У	22,43	—	согласовано
н325У	н324У	42,04	—	согласовано
н324У	н323У	0,62	—	согласовано
н323У	н322У	11,30	—	согласовано
н322У	н389У	23,19	—	согласовано

КАРТА-ПЛАН ТЕРРИТОРИИ

Сведения об уточняемых земельных участках, необходимые для исправления реестровых ошибок в сведениях о местоположении их границ

3. Характеристики уточняемого земельного участка с кадастровым номером 18:17:088002:139

№ п/п	Наименование характеристик земельного участка	Значение характеристики
1	2	3
1.	Адрес земельного участка	—
1.1.	Сведения о местоположении земельного участка (при отсутствии адреса) в структурированном в соответствии с федеральной информационной адресной системой виде	Удмуртская Республика, Можгинский район, ст. Сардан, ул. Советская, дом 72
1.2.	Дополнительные сведения о местоположении земельного участка	—
2.	Площадь земельного участка ± величина погрешности определения (вычисления) площади ($P \pm \Delta P$), м ²	2533±18 18:17:088002:137 1358,26±12,90; 18:17:088002:138 1174,66±12,00
3.	Формула, примененная для вычисления предельной погрешности определения площади земельного участка, с подставленными значениями и итоговые (вычисленные) значения (ΔP), м ²	$\Delta P = 3,5 \cdot M_t \cdot \sqrt{P_{\text{док}}} = 3,5 \cdot 0,10 \cdot \sqrt{2533} = 18$ 18:17:088002:137 $\Delta P = 3,5 \cdot M_t \cdot \sqrt{P_{\text{док}}} = 3,5 \cdot 0,10 \cdot \sqrt{1357,47} = 12,90$; 18:17:088002:138 $\Delta P = 3,5 \cdot M_t \cdot \sqrt{P_{\text{док}}} = 3,5 \cdot 0,10 \cdot \sqrt{1175,94} = 12,00$
4.	Площадь земельного участка согласно сведениям Единого государственного реестра недвижимости ($P_{\text{кад}}$), м ²	2533
5.	Оценка расхождения P и $P_{\text{кад}}$ ($P - P_{\text{кад}}$), м ²	0
6.	Предельный минимальный и максимальный размеры земельного участка ($P_{\text{мин}}$ и $P_{\text{макс}}$), м ²	—
7.	Кадастровый или иной государственный учетный номер (инвентарный) здания, сооружения, объекта незавершенного строительства, расположенного на земельном участке	18:17:088002:403
8.	Вид (виды) разрешенного использования	Для ведения личного подсобного хозяйства
8.1.	Дополнительные сведения об использовании земельного участка	—
9.	Сведения о земельных участках (землях общего пользования, территории общего пользования), посредством которых обеспечивается доступ	—
10.	Иные сведения	—

4. Пояснения к сведениям об уточняемом земельном участке с кадастровым номером 18:17:088002:139 :

1.	—
----	---

КАРТА-ПЛАН ТЕРРИТОРИИ

**Сведения об уточняемых земельных участках, необходимые для исправления реестровых ошибок
в сведениях о местоположении их границ**

1. Сведения о характерных точках границ уточняемого земельного участка с кадастровым номером 18:17:088002:142

Система координат МСК-18

Зона № 2

Обозначение характерных точек границ	Координаты, м				Метод определения координат	Формулы, примененные для расчета средней квадратической погрешности определения координат характерных точек границ (M_t), с подставленными в такие формулы значениями и итоговые (вычисленные) значения M_t , м	Описание закрепления точки
	содержатся в Едином государственном реестре недвижимости		определены в результате выполнения комплексных кадастровых работ				
	X	Y	X	Y			
1	2	3	4	5	6	7	8
18:17:088002:140							
н339У	—	—	341099,73	2158610,02	Метод спутниковых геодезических измерений (определений)	$M_t = \text{SQRT}(M_1^2 + M_2^2) =$ $\text{SQRT}(0,6^2 + 0,08^2) = 0,1 \text{ м}$	-
н338У	—	—	341086,67	2158648,35	Метод спутниковых геодезических измерений (определений)	$M_t = \text{SQRT}(M_1^2 + M_2^2) =$ $\text{SQRT}(0,6^2 + 0,08^2) = 0,1 \text{ м}$	-
н337У	—	—	341079,48	2158669,59	Метод спутниковых геодезических измерений (определений)	$M_t = \text{SQRT}(M_1^2 + M_2^2) =$ $\text{SQRT}(0,6^2 + 0,08^2) = 0,1 \text{ м}$	-
н393У	—	—	341078,85	2158669,22	Метод спутниковых геодезических измерений (определений)	$M_t = \text{SQRT}(M_1^2 + M_2^2) =$ $\text{SQRT}(0,6^2 + 0,08^2) = 0,1 \text{ м}$	-
н394У	—	—	341069,90	2158666,23	Метод спутниковых геодезических измерений (определений)	$M_t = \text{SQRT}(M_1^2 + M_2^2) =$ $\text{SQRT}(0,6^2 + 0,08^2) = 0,1 \text{ м}$	-
н395У	—	—	341063,91	2158664,33	Метод спутниковых геодезических	$M_t = \text{SQRT}(M_1^2 + M_2^2) =$ $\text{SQRT}(0,6^2 + 0,08^2) = 0,1 \text{ м}$	-

КАРТА-ПЛАН ТЕРРИТОРИИ

**Сведения об уточняемых земельных участках, необходимые для исправления реестровых ошибок
в сведениях о местоположении их границ**

					измерений (определений)		
н396У	—	—	341064,08	2158663,84	Метод спутниковых геодезических измерений (определений)	$Mt = \sqrt{M1^2 + M2^2} = \sqrt{0,6^2 + 0,08^2} = 0,1 \text{ м}$	-
н397У	—	—	341058,19	2158662,02	Метод спутниковых геодезических измерений (определений)	$Mt = \sqrt{M1^2 + M2^2} = \sqrt{0,6^2 + 0,08^2} = 0,1 \text{ м}$	-
н398У	—	—	341063,95	2158642,65	Метод спутниковых геодезических измерений (определений)	$Mt = \sqrt{M1^2 + M2^2} = \sqrt{0,6^2 + 0,08^2} = 0,1 \text{ м}$	-
н399У	—	—	341069,25	2158623,07	Метод спутниковых геодезических измерений (определений)	$Mt = \sqrt{M1^2 + M2^2} = \sqrt{0,6^2 + 0,08^2} = 0,1 \text{ м}$	-
н400У	—	—	341072,49	2158610,96	Метод спутниковых геодезических измерений (определений)	$Mt = \sqrt{M1^2 + M2^2} = \sqrt{0,6^2 + 0,08^2} = 0,1 \text{ м}$	-
н401У	—	—	341074,66	2158602,48	Метод спутниковых геодезических измерений (определений)	$Mt = \sqrt{M1^2 + M2^2} = \sqrt{0,6^2 + 0,08^2} = 0,1 \text{ м}$	-
86	341079,29	2158667,16	—	—	—	—	—
87	341072,71	2158664,72	—	—	—	—	—
88	341067,64	2158662,92	—	—	—	—	—
89	341064,14	2158661,64	—	—	—	—	—
90	341059,14	2158659,22	—	—	—	—	—
91	341081,22	2158594,33	—	—	—	—	—
92	341100,86	2158606,70	—	—	—	—	—
93	341080,18	2158667,58	—	—	—	—	—

КАРТА-ПЛАН ТЕРРИТОРИИ

Сведения об уточняемых земельных участках, необходимые для исправления реестровых ошибок в сведениях о местоположении их границ

н339У	—	—	341099,73	2158610,02	Метод спутниковых геодезических измерений (определений)	$Mt = \text{SQRT}(M1^2+M2^2) = \text{SQRT}(0,6^2+0,08^2) = 0,1 \text{ м}$	-
18:17:088002:141							
н348У	—	—	341078,52	2158688,57	Метод спутниковых геодезических измерений (определений)	$Mt = \text{SQRT}(M1^2+M2^2) = \text{SQRT}(0,6^2+0,08^2) = 0,1 \text{ м}$	-
н347У	—	—	341076,15	2158697,17	Метод спутниковых геодезических измерений (определений)	$Mt = \text{SQRT}(M1^2+M2^2) = \text{SQRT}(0,6^2+0,08^2) = 0,1 \text{ м}$	-
н346У	—	—	341063,95	2158767,87	Метод спутниковых геодезических измерений (определений)	$Mt = \text{SQRT}(M1^2+M2^2) = \text{SQRT}(0,6^2+0,08^2) = 0,1 \text{ м}$	-
н402У	—	—	341040,43	2158764,51	Метод спутниковых геодезических измерений (определений)	$Mt = \text{SQRT}(M1^2+M2^2) = \text{SQRT}(0,6^2+0,08^2) = 0,1 \text{ м}$	-
н403У	—	—	341042,69	2158751,59	Метод спутниковых геодезических измерений (определений)	$Mt = \text{SQRT}(M1^2+M2^2) = \text{SQRT}(0,6^2+0,08^2) = 0,1 \text{ м}$	-
н404У	—	—	341055,17	2158680,42	Метод спутниковых геодезических измерений (определений)	$Mt = \text{SQRT}(M1^2+M2^2) = \text{SQRT}(0,6^2+0,08^2) = 0,1 \text{ м}$	-
94	341039,87	2158764,46	—	—	—	—	—
95	341053,30	2158687,37	—	—	—	—	—
96	341055,20	2158677,52	—	—	—	—	—
97	341075,93	2158685,90	—	—	—	—	—
98	341064,08	2158766,91	—	—	—	—	—

КАРТА-ПЛАН ТЕРРИТОРИИ

**Сведения об уточняемых земельных участках, необходимые для исправления реестровых ошибок
в сведениях о местоположении их границ**

н348У	—	—	341078,52	2158688,57	Метод спутниковых геодезических измерений (определений)	$Mt = \text{SQRT}(M1^2 + M2^2) = \text{SQRT}(0,6^2 + 0,08^2) = 0,1 \text{ м}$	-
-------	---	---	-----------	------------	---	---	---

2. Сведения о частях границ уточняемого земельного участка с кадастровым номером 18:17:088002:142

Обозначение части границ		Горизонтальное проложение (S), м	Описание прохождения части границ	Сведения о согласовании местоположения границ(согласовано/спорное)
от т.	до т.			
1	2	3	4	5
18:17:088002:140				
н339У	н338У	40,49	—	согласовано
н338У	н337У	22,42	—	согласовано
н337У	н393У	0,73	—	согласовано
н393У	н394У	9,44	—	согласовано
н394У	н395У	6,28	—	согласовано
н395У	н396У	0,52	—	согласовано
н396У	н397У	6,16	—	согласовано
н397У	н398У	20,21	—	согласовано
н398У	н399У	20,28	—	согласовано
н399У	н400У	12,54	—	согласовано
н400У	н401У	8,75	—	согласовано
н401У	н339У	26,18	—	согласовано
18:17:088002:141				
н348У	н347У	8,92	—	согласовано
н347У	н346У	71,74	—	согласовано
н346У	н402У	23,76	—	согласовано
н402У	н403У	13,12	—	согласовано
н403У	н404У	72,26	—	согласовано
н404У	н348У	24,73	—	согласовано

3. Характеристики уточняемого земельного участка с кадастровым номером 18:17:088002:142

№ п/п	Наименование характеристик земельного участка	Значение характеристики
1	2	3
1.	Адрес земельного участка	—

КАРТА-ПЛАН ТЕРРИТОРИИ

Сведения об уточняемых земельных участках, необходимые для исправления реестровых ошибок в сведениях о местоположении их границ

1	2	3
1.1.	Сведения о местоположении земельного участка (при отсутствии адреса) в структурированном в соответствии с федеральной информационной адресной системой виде	Удмуртская Республика, муниципальный округ Можгинский район, станция Сардан, улица Советская, земельный участок 32
1.2.	Дополнительные сведения о местоположении земельного участка	—
2.	Площадь земельного участка ± величина погрешности определения(вычисления) площади ($P \pm \Delta P$), м ²	3472±21 18:17:088002:140 1503,80±13,57; 18:17:088002:141 1967,74±15,52
3.	Формула, примененная для вычисления предельной погрешности определения площади земельного участка, с подставленными значениями и итоговые (вычисленные) значения (ΔP), м ²	$\Delta P = 3,5 \cdot M_t \cdot \sqrt{P_{\text{док}}} = 3,5 \cdot 0,10 \cdot \sqrt{3471} = 21$ 18:17:088002:140 $\Delta P = 3,5 \cdot M_t \cdot \sqrt{P_{\text{док}}} = 3,5 \cdot 0,10 \cdot \sqrt{1504,00} = 13,57$; 18:17:088002:141 $\Delta P = 3,5 \cdot M_t \cdot \sqrt{P_{\text{док}}} = 3,5 \cdot 0,10 \cdot \sqrt{1967,00} = 15,52$
4.	Площадь земельного участка согласно сведениям Единого государственного реестра недвижимости ($P_{\text{кад}}$), м ²	3471
5.	Оценка расхождения P и $P_{\text{кад}}$ ($P - P_{\text{кад}}$), м ²	1
6.	Предельный минимальный и максимальный размеры земельного участка ($P_{\text{мин}}$ и $P_{\text{макс}}$), м ²	—
7.	Кадастровый или иной государственный учетный номер (инвентарный) здания, сооружения, объекта незавершенного строительства, расположенного на земельном участке	18:17:088002:302, 18:17:088002:378
8.	Вид (виды) разрешенного использования	Для ведения личного подсобного хозяйства
8.1.	Дополнительные сведения об использовании земельного участка	—
9.	Сведения о земельных участках (землях общего пользования, территории общего пользования), посредством которых обеспечивается доступ	—
10.	Иные сведения	—

4. Пояснения к сведениям об уточняемом земельном участке с кадастровым номером 18:17:088002:142 :

1. —

1. Сведения о характерных точках границ уточняемого земельного участка с кадастровым номером 18:17:088002:144

Система координат МСК-18

Зона № 2

КАРТА-ПЛАН ТЕРРИТОРИИ

**Сведения об уточняемых земельных участках, необходимые для исправления реестровых ошибок
в сведениях о местоположении их границ**

Обозначение характерных точек границ	Координаты, м				Метод определения координат	Формулы, примененные для расчета средней квадратической погрешности определения координат характерных точек границ (M_t), с подставленными в такие формулы значениями и итоговые (вычисленные) значения M_t , м	Описание закрепления точки
	содержатся в Едином государственном реестре недвижимости		определены в результате выполнения комплексных кадастровых работ				
	X	Y	X	Y			
1	2	3	4	5	6	7	8
н405У	—	—	341412,65	2158719,77	Метод спутниковых геодезических измерений (определений)	$M_t = \text{SQRT}(M1^2+M2^2) =$ $\text{SQRT}(0,6^2+0,08^2) = 0,1 \text{ м}$	-
н406У	—	—	341411,37	2158740,34	Метод спутниковых геодезических измерений (определений)	$M_t = \text{SQRT}(M1^2+M2^2) =$ $\text{SQRT}(0,6^2+0,08^2) = 0,1 \text{ м}$	-
н407У	—	—	341405,54	2158740,06	Метод спутниковых геодезических измерений (определений)	$M_t = \text{SQRT}(M1^2+M2^2) =$ $\text{SQRT}(0,6^2+0,08^2) = 0,1 \text{ м}$	-
н408У	—	—	341403,25	2158769,24	Метод спутниковых геодезических измерений (определений)	$M_t = \text{SQRT}(M1^2+M2^2) =$ $\text{SQRT}(0,6^2+0,08^2) = 0,1 \text{ м}$	-
н409У	—	—	341403,25	2158782,91	Метод спутниковых геодезических измерений (определений)	$M_t = \text{SQRT}(M1^2+M2^2) =$ $\text{SQRT}(0,6^2+0,08^2) = 0,1 \text{ м}$	-
н410У	—	—	341403,16	2158787,09	Метод спутниковых геодезических измерений (определений)	$M_t = \text{SQRT}(M1^2+M2^2) =$ $\text{SQRT}(0,6^2+0,08^2) = 0,1 \text{ м}$	-

КАРТА-ПЛАН ТЕРРИТОРИИ

Сведения об уточняемых земельных участках, необходимые для исправления реестровых ошибок в сведениях о местоположении их границ

н411У	—	—	341380,97	2158786,83	Метод спутниковых геодезических измерений (определений)	$Mt = \text{SQRT}(M1^2+M2^2) = \text{SQRT}(0,6^2+0,08^2) = 0,1 \text{ м}$	-
н412У	—	—	341381,00	2158782,78	Метод спутниковых геодезических измерений (определений)	$Mt = \text{SQRT}(M1^2+M2^2) = \text{SQRT}(0,6^2+0,08^2) = 0,1 \text{ м}$	-
н413У	—	—	341381,18	2158758,08	Метод спутниковых геодезических измерений (определений)	$Mt = \text{SQRT}(M1^2+M2^2) = \text{SQRT}(0,6^2+0,08^2) = 0,1 \text{ м}$	-
н414У	—	—	341382,70	2158746,24	Метод спутниковых геодезических измерений (определений)	$Mt = \text{SQRT}(M1^2+M2^2) = \text{SQRT}(0,6^2+0,08^2) = 0,1 \text{ м}$	-
н415У	—	—	341382,90	2158736,41	Метод спутниковых геодезических измерений (определений)	$Mt = \text{SQRT}(M1^2+M2^2) = \text{SQRT}(0,6^2+0,08^2) = 0,1 \text{ м}$	-
н416У	—	—	341383,70	2158721,57	Метод спутниковых геодезических измерений (определений)	$Mt = \text{SQRT}(M1^2+M2^2) = \text{SQRT}(0,6^2+0,08^2) = 0,1 \text{ м}$	-
н417У	—	—	341385,38	2158721,61	Метод спутниковых геодезических измерений (определений)	$Mt = \text{SQRT}(M1^2+M2^2) = \text{SQRT}(0,6^2+0,08^2) = 0,1 \text{ м}$	-
н418У	—	—	341402,99	2158722,21	Метод спутниковых геодезических измерений (определений)	$Mt = \text{SQRT}(M1^2+M2^2) = \text{SQRT}(0,6^2+0,08^2) = 0,1 \text{ м}$	-
н419У	—	—	341403,22	2158719,46	Метод спутниковых геодезических измерений (определений)	$Mt = \text{SQRT}(M1^2+M2^2) = \text{SQRT}(0,6^2+0,08^2) = 0,1 \text{ м}$	-

КАРТА-ПЛАН ТЕРРИТОРИИ

**Сведения об уточняемых земельных участках, необходимые для исправления реестровых ошибок
в сведениях о местоположении их границ**

					измерений (определений)		
99	341383,59	2158721,50	—	—	—	—	—
100	341387,43	2158721,69	—	—	—	—	—
101	341392,98	2158722,00	—	—	—	—	—
102	341399,68	2158722,10	—	—	Метод спутниковых геодезических измерений (определений)	$Mt = \text{SQRT}(M1^2+M2^2) =$ $\text{SQRT}(0,6^2+0,08^2) = 0,1 \text{ м}$	—
103	341410,30	2158722,29	—	—	—	—	—
104	341409,81	2158736,36	—	—	—	—	—
105	341409,38	2158741,98	—	—	—	—	—
106	341403,48	2158742,14	—	—	—	—	—
107	341402,52	2158785,81	—	—	—	—	—
108	341378,20	2158783,21	—	—	—	—	—
109	341379,93	2158748,65	—	—	—	—	—
110	341380,13	2158738,82	—	—	—	—	—
111	341381,71	2158721,52	—	—	—	—	—
н405У	—	—	341412,65	2158719,77	Метод спутниковых геодезических измерений (определений)	$Mt = \text{SQRT}(M1^2+M2^2) =$ $\text{SQRT}(0,6^2+0,08^2) = 0,1 \text{ м}$	-

2. Сведения о частях границ уточняемого земельного участка с кадастровым номером 18:17:088002:144

Обозначение части границ		Горизонтальное положение (S), м	Описание прохождения части границ	Сведения о согласовании местоположения границ(согласовано/спорное)
от т.	до т.			
1	2	3	4	5
н405У	н406У	20,61	—	согласовано
н406У	н407У	5,84	—	согласовано
н407У	н408У	29,27	—	согласовано
н408У	н409У	13,67	—	согласовано
н409У	н410У	4,18	—	согласовано
н410У	н411У	22,19	—	согласовано
н411У	н412У	4,05	—	согласовано

КАРТА-ПЛАН ТЕРРИТОРИИ

Сведения об уточняемых земельных участках, необходимые для исправления реестровых ошибок в сведениях о местоположении их границ

н412У	н413У	24,70	—	согласовано
н413У	н414У	11,94	—	согласовано
н414У	н415У	9,83	—	согласовано
н415У	н416У	14,86	—	согласовано
н416У	н417У	1,68	—	согласовано
н417У	н418У	17,62	—	согласовано
н418У	н419У	2,76	—	согласовано
н419У	н405У	9,44	—	согласовано

3. Характеристики уточняемого земельного участка с кадастровым номером 18:17:088002:144

№ п/п	Наименование характеристик земельного участка	Значение характеристики
1	2	3
1.	Адрес земельного участка	—
1.1.	Сведения о местоположении земельного участка (при отсутствии адреса) в структурированном в соответствии с федеральной информационной адресной системой виде	Удмуртская Республика, муниципальный округ Можгинский район, станция Сардан, улица Советская, земельный участок 7
1.2.	Дополнительные сведения о местоположении земельного участка	—
2.	Площадь земельного участка ± величина погрешности определения (вычисления) площади ($P \pm \Delta P$), м ²	1597±14
3.	Формула, примененная для вычисления предельной погрешности определения площади земельного участка, с подставленными значениями и итоговые (вычисленные) значения (ΔP), м ²	$\Delta P = 3,5 \cdot M_t \cdot \sqrt{P_{\text{док}}} = 3,5 \cdot 0,10 \cdot \sqrt{1597} = 14$
4.	Площадь земельного участка согласно сведениям Единого государственного реестра недвижимости ($P_{\text{кад}}$), м ²	1597
5.	Оценка расхождения P и $P_{\text{кад}}$ ($P - P_{\text{кад}}$), м ²	0
6.	Предельный минимальный и максимальный размеры земельного участка ($P_{\text{мин}}$ и $P_{\text{макс}}$), м ²	—
7.	Кадастровый или иной государственный учетный номер (инвентарный) здания, сооружения, объекта незавершенного строительства, расположенного на земельном участке	18:17:088002:286
8.	Вид (виды) разрешенного использования	Для ведения личного подсобного хозяйства
8.1.	Дополнительные сведения об использовании земельного участка	—
9.	Сведения о земельных участках (землях общего пользования, территории общего пользования), посредством которых обеспечивается доступ	—

КАРТА-ПЛАН ТЕРРИТОРИИ

**Сведения об уточняемых земельных участках, необходимые для исправления реестровых ошибок
в сведениях о местоположении их границ**

1	2	3
10.	Иные сведения	—

4. Пояснения к сведениям об уточняемом земельном участке с кадастровым номером 18:17:088002:144 :

1.	—
----	---

1. Сведения о характерных точках границ уточняемого земельного участка с кадастровым номером 18:17:088002:150

Система координат МСК-18 Зона № 2

Обозначение характерных точек границ	Координаты, м				Метод определения координат	Формулы, примененные для расчета средней квадратической погрешности определения координат характерных точек границ (M _t), с подставленными в такие формулы значениями и итоговые (вычисленные) значения M _t , м	Описание закрепления точки
	содержатся в Едином государственном реестре недвижимости		определены в результате выполнения комплексных кадастровых работ				
	X	Y	X	Y			
1	2	3	4	5	6	7	8
н429У	—	—	341476,24	2158656,28	Метод спутниковых геодезических измерений (определений)	$M_t = \text{SQRT}(M_1^2 + M_2^2) = \text{SQRT}(0,6^2 + 0,08^2) = 0,1 \text{ м}$	-
н168У	—	—	341476,82	2158676,70	Метод спутниковых геодезических измерений (определений)	$M_t = \text{SQRT}(M_1^2 + M_2^2) = \text{SQRT}(0,6^2 + 0,08^2) = 0,1 \text{ м}$	-
н167У	—	—	341476,57	2158681,54	Метод спутниковых геодезических измерений (определений)	$M_t = \text{SQRT}(M_1^2 + M_2^2) = \text{SQRT}(0,6^2 + 0,08^2) = 0,1 \text{ м}$	-
н166У	—	—	341475,99	2158693,47	Метод спутниковых геодезических измерений (определений)	$M_t = \text{SQRT}(M_1^2 + M_2^2) = \text{SQRT}(0,6^2 + 0,08^2) = 0,1 \text{ м}$	-
н165У	—	—	341475,68	2158700,57	Метод спутниковых геодезических	$M_t = \text{SQRT}(M_1^2 + M_2^2) = \text{SQRT}(0,6^2 + 0,08^2) = 0,1 \text{ м}$	-

КАРТА-ПЛАН ТЕРРИТОРИИ

Сведения об уточняемых земельных участках, необходимые для исправления реестровых ошибок в сведениях о местоположении их границ

					измерений (определений)		
н430У	—	—	341474,90	2158704,84	Метод спутниковых геодезических измерений (определений)	$Mt = \sqrt{M1^2 + M2^2} = \sqrt{0,6^2 + 0,08^2} = 0,1 \text{ м}$	-
н431У	—	—	341450,91	2158704,02	Метод спутниковых геодезических измерений (определений)	$Mt = \sqrt{M1^2 + M2^2} = \sqrt{0,6^2 + 0,08^2} = 0,1 \text{ м}$	-
н432У	—	—	341452,31	2158683,98	Метод спутниковых геодезических измерений (определений)	$Mt = \sqrt{M1^2 + M2^2} = \sqrt{0,6^2 + 0,08^2} = 0,1 \text{ м}$	-
н433У	—	—	341453,68	2158655,00	Метод спутниковых геодезических измерений (определений)	$Mt = \sqrt{M1^2 + M2^2} = \sqrt{0,6^2 + 0,08^2} = 0,1 \text{ м}$	-
112	341473,92	2158682,19	—	—	—	—	—
113	341472,97	2158705,28	—	—	—	—	—
114	341451,23	2158704,54	—	—	—	—	—
115	341451,92	2158692,68	—	—	—	—	—
116	341457,91	2158650,87	—	—	—	—	—
117	341478,20	2158653,94	—	—	—	—	—
н429У	—	—	341476,24	2158656,28	Метод спутниковых геодезических измерений (определений)	$Mt = \sqrt{M1^2 + M2^2} = \sqrt{0,6^2 + 0,08^2} = 0,1 \text{ м}$	-

2. Сведения о частях границ уточняемого земельного участка с кадастровым номером 18:17:088002:150

Обозначение части границ		Горизонтальное положение (S), м	Описание прохождения части границ	Сведения о согласовании местоположения границ (согласовано/спорное)
от т.	до т.			
1	2	3	4	5
н429У	н168У	20,43	—	согласовано

КАРТА-ПЛАН ТЕРРИТОРИИ

Сведения об уточняемых земельных участках, необходимые для исправления реестровых ошибок в сведениях о местоположении их границ

н168У	н167У	4,85	—	согласовано
н167У	н166У	11,94	—	согласовано
н166У	н165У	7,11	—	согласовано
н165У	н430У	4,34	—	согласовано
н430У	н431У	24,00	—	согласовано
н431У	н432У	20,09	—	согласовано
н432У	н433У	29,01	—	согласовано
н433У	н429У	22,60	—	согласовано

3. Характеристики уточняемого земельного участка с кадастровым номером 18:17:088002:150

№ п/п	Наименование характеристик земельного участка	Значение характеристики
1	2	3
1.	Адрес земельного участка	—
1.1.	Сведения о местоположении земельного участка (при отсутствии адреса) в структурированном в соответствии с федеральной информационной адресной системой виде	Удмуртская Республика, муниципальный округ Можгинский район, станция Сардан, улица Советская, земельный участок 4
1.2.	Дополнительные сведения о местоположении земельного участка	—
2.	Площадь земельного участка ± величина погрешности определения (вычисления) площади ($P \pm \Delta P$), м ²	1165±12
3.	Формула, примененная для вычисления предельной погрешности определения площади земельного участка, с подставленными значениями и итоговые (вычисленные) значения (ΔP), м ²	$\Delta P = 3,5 \cdot M_t \cdot \sqrt{P_{\text{док}}} = 3,5 \cdot 0,10 \cdot \sqrt{1100} = 12$
4.	Площадь земельного участка согласно сведениям Единого государственного реестра недвижимости ($P_{\text{кад}}$), м ²	1100
5.	Оценка расхождения P и $P_{\text{кад}}$ ($P - P_{\text{кад}}$), м ²	65
6.	Предельный минимальный и максимальный размеры земельного участка ($P_{\text{мин}}$ и $P_{\text{макс}}$), м ²	—
7.	Кадастровый или иной государственный учетный номер (инвентарный) здания, сооружения, объекта незавершенного строительства, расположенного на земельном участке	—
8.	Вид (виды) разрешенного использования	Ведение личного подсобного хозяйства
8.1.	Дополнительные сведения об использовании земельного участка	—
9.	Сведения о земельных участках (землях общего пользования, территории общего пользования), посредством которых обеспечивается доступ	—

КАРТА-ПЛАН ТЕРРИТОРИИ

**Сведения об уточняемых земельных участках, необходимые для исправления реестровых ошибок
в сведениях о местоположении их границ**

1	2	3
10.	Иные сведения	—

4. Пояснения к сведениям об уточняемом земельном участке с кадастровым номером 18:17:088002:150 :

1.	—
----	---

1. Сведения о характерных точках границ уточняемого земельного участка с кадастровым номером 18:17:088002:151

Система координат МСК-18 Зона № 2

Обозначение характерных точек границ	Координаты, м				Метод определения координат	Формулы, примененные для расчета средней квадратической погрешности определения координат характерных точек границ (M _t), с подставленными в такие формулы значениями и итоговые (вычисленные) значения M _t , м	Описание закрепления точки
	содержатся в Едином государственном реестре недвижимости		определены в результате выполнения комплексных кадастровых работ				
	X	Y	X	Y			
1	2	3	4	5	6	7	8
н434У	—	—	341422,84	2158720,33	Метод спутниковых геодезических измерений (определений)	$M_t = \text{SQRT}(M_1^2 + M_2^2) =$ $\text{SQRT}(0,6^2 + 0,08^2) = 0,1 \text{ м}$	-
н435У	—	—	341421,90	2158734,54	Метод спутниковых геодезических измерений (определений)	$M_t = \text{SQRT}(M_1^2 + M_2^2) =$ $\text{SQRT}(0,6^2 + 0,08^2) = 0,1 \text{ м}$	-
н436У	—	—	341421,44	2158740,52	Метод спутниковых геодезических измерений (определений)	$M_t = \text{SQRT}(M_1^2 + M_2^2) =$ $\text{SQRT}(0,6^2 + 0,08^2) = 0,1 \text{ м}$	-
н437У	—	—	341421,14	2158751,50	Метод спутниковых геодезических измерений (определений)	$M_t = \text{SQRT}(M_1^2 + M_2^2) =$ $\text{SQRT}(0,6^2 + 0,08^2) = 0,1 \text{ м}$	-
н438У	—	—	341420,45	2158763,74	Метод спутниковых геодезических	$M_t = \text{SQRT}(M_1^2 + M_2^2) =$ $\text{SQRT}(0,6^2 + 0,08^2) = 0,1 \text{ м}$	-

КАРТА-ПЛАН ТЕРРИТОРИИ

**Сведения об уточняемых земельных участках, необходимые для исправления реестровых ошибок
в сведениях о местоположении их границ**

					измерений (определений)		
н439У	—	—	341418,81	2158783,82	Метод спутниковых геодезических измерений (определений)	$Mt = \sqrt{M1^2 + M2^2} = \sqrt{0,6^2 + 0,08^2} = 0,1 \text{ м}$	-
н409У	—	—	341403,25	2158782,91	Метод спутниковых геодезических измерений (определений)	$Mt = \sqrt{M1^2 + M2^2} = \sqrt{0,6^2 + 0,08^2} = 0,1 \text{ м}$	-
н408У	—	—	341403,25	2158769,24	Метод спутниковых геодезических измерений (определений)	$Mt = \sqrt{M1^2 + M2^2} = \sqrt{0,6^2 + 0,08^2} = 0,1 \text{ м}$	-
н407У	—	—	341405,54	2158740,06	Метод спутниковых геодезических измерений (определений)	$Mt = \sqrt{M1^2 + M2^2} = \sqrt{0,6^2 + 0,08^2} = 0,1 \text{ м}$	-
н406У	—	—	341411,37	2158740,34	Метод спутниковых геодезических измерений (определений)	$Mt = \sqrt{M1^2 + M2^2} = \sqrt{0,6^2 + 0,08^2} = 0,1 \text{ м}$	-
н405У	—	—	341412,65	2158719,77	Метод спутниковых геодезических измерений (определений)	$Mt = \sqrt{M1^2 + M2^2} = \sqrt{0,6^2 + 0,08^2} = 0,1 \text{ м}$	-
н440У	—	—	341414,61	2158719,88	Метод спутниковых геодезических измерений (определений)	$Mt = \sqrt{M1^2 + M2^2} = \sqrt{0,6^2 + 0,08^2} = 0,1 \text{ м}$	-
н441У	—	—	341421,86	2158720,27	Метод спутниковых геодезических измерений (определений)	$Mt = \sqrt{M1^2 + M2^2} = \sqrt{0,6^2 + 0,08^2} = 0,1 \text{ м}$	-

КАРТА-ПЛАН ТЕРРИТОРИИ

Сведения об уточняемых земельных участках, необходимые для исправления реестровых ошибок в сведениях о местоположении их границ

103	341410,30	2158722,29	—	—	—	—	—
118	341414,09	2158722,49	—	—	—	—	—
119	341421,34	2158722,88	—	—	Метод спутниковых геодезических измерений (определений)	$Mt = \sqrt{M1^2 + M2^2} = \sqrt{0,6^2 + 0,08^2} = 0,1 \text{ м}$	—
120	341422,27	2158723,04	—	—	Метод спутниковых геодезических измерений (определений)	$Mt = \sqrt{M1^2 + M2^2} = \sqrt{0,6^2 + 0,08^2} = 0,1 \text{ м}$	—
121	341421,09	2158737,40	—	—	Метод спутниковых геодезических измерений (определений)	$Mt = \sqrt{M1^2 + M2^2} = \sqrt{0,6^2 + 0,08^2} = 0,1 \text{ м}$	—
122	341419,96	2158743,00	—	—	Метод спутниковых геодезических измерений (определений)	$Mt = \sqrt{M1^2 + M2^2} = \sqrt{0,6^2 + 0,08^2} = 0,1 \text{ м}$	—
123	341417,23	2158786,32	—	—	—	—	—
107	341402,52	2158785,81	—	—	—	—	—
106	341403,48	2158742,14	—	—	—	—	—
105	341409,38	2158741,98	—	—	—	—	—
104	341409,81	2158736,36	—	—	—	—	—
н434У	—	—	341422,84	2158720,33	Метод спутниковых геодезических измерений (определений)	$Mt = \sqrt{M1^2 + M2^2} = \sqrt{0,6^2 + 0,08^2} = 0,1 \text{ м}$	-

2. Сведения о частях границ уточняемого земельного участка с кадастровым номером 18:17:088002:151

Обозначение части границ		Горизонтальное проложение (S), м	Описание прохождения части границ	Сведения о согласовании местоположения границ (согласовано/спорное)
от т.	до т.			
1	2	3	4	5
н434У	н435У	14,24	—	согласовано
н435У	н436У	6,00	—	согласовано

КАРТА-ПЛАН ТЕРРИТОРИИ

Сведения об уточняемых земельных участках, необходимые для исправления реестровых ошибок в сведениях о местоположении их границ

н436У	н437У	10,98	—	согласовано
н437У	н438У	12,26	—	согласовано
н438У	н439У	20,15	—	согласовано
н439У	н409У	15,59	—	согласовано
н409У	н408У	13,67	—	согласовано
н408У	н407У	29,27	—	согласовано
н407У	н406У	5,84	—	согласовано
н406У	н405У	20,61	—	согласовано
н405У	н440У	1,96	—	согласовано
н440У	н441У	7,26	—	согласовано
н441У	н434У	0,98	—	согласовано

3. Характеристики уточняемого земельного участка с кадастровым номером 18:17:088002:151

№ п/п	Наименование характеристик земельного участка	Значение характеристики
1	2	3
1.	Адрес земельного участка	—
1.1.	Сведения о местоположении земельного участка (при отсутствии адреса) в структурированном в соответствии с федеральной информационной адресной системой виде	Удмуртская Республика, муниципальный округ Можгинский район, станция Сардан, улица Советская, земельный участок 5
1.2.	Дополнительные сведения о местоположении земельного участка	—
2.	Площадь земельного участка ± величина погрешности определения(вычисления) площади ($P \pm \Delta P$), м ²	912±11
3.	Формула, примененная для вычисления предельной погрешности определения площади земельного участка, с подставленными значениями и итоговые (вычисленные) значения (ΔP), м ²	$\Delta P = 3,5 \cdot M_t \cdot \sqrt{P_{\text{док}}} = 3,5 \cdot 0,10 \cdot \sqrt{912} = 11$
4.	Площадь земельного участка согласно сведениям Единого государственного реестра недвижимости ($P_{\text{кад}}$), м ²	912
5.	Оценка расхождения P и $P_{\text{кад}}$ ($P - P_{\text{кад}}$), м ²	0
6.	Предельный минимальный и максимальный размеры земельного участка ($P_{\text{мин}}$ и $P_{\text{макс}}$), м ²	—
7.	Кадастровый или иной государственный учетный номер (инвентарный) здания, сооружения, объекта незавершенного строительства, расположенного на земельном участке	18:17:088002:612
8.	Вид (виды) разрешенного использования	для обслуживания здания фельдшерско-акушерского пункта

КАРТА-ПЛАН ТЕРРИТОРИИ

Сведения об уточняемых земельных участках, необходимые для исправления реестровых ошибок в сведениях о местоположении их границ

1	2	3
8.1.	Дополнительные сведения об использовании земельного участка	—
9.	Сведения о земельных участках (землях общего пользования, территории общего пользования), посредством которых обеспечивается доступ	—
10.	Иные сведения	—

4. Пояснения к сведениям об уточняемом земельном участке с кадастровым номером 18:17:088002:151 :

1. —

1. Сведения о характерных точках границ уточняемого земельного участка с кадастровым номером 18:17:088002:152

Система координат МСК-18

Зона № 2

Обозначение характерных точек границ	Координаты, м				Метод определения координат	Формулы, примененные для расчета средней квадратической погрешности определения координат характерных точек границ (M_t), с подставленными в такие формулы значениями и итоговые (вычисленные) значения M_t , м	Описание закрепления точки
	содержатся в Едином государственном реестре недвижимости		определены в результате выполнения комплексных кадастровых работ				
	X	Y	X	Y			
1	2	3	4	5	6	7	8
н442У	—	—	341454,43	2158639,08	Метод спутниковых геодезических измерений (определений)	$M_t = \text{SQRT}(M_1^2 + M_2^2) =$ $\text{SQRT}(0,6^2 + 0,08^2) = 0,1 \text{ м}$	-
н433У	—	—	341453,68	2158655,00	Метод спутниковых геодезических измерений (определений)	$M_t = \text{SQRT}(M_1^2 + M_2^2) =$ $\text{SQRT}(0,6^2 + 0,08^2) = 0,1 \text{ м}$	-
н432У	—	—	341452,31	2158683,98	Метод спутниковых геодезических измерений (определений)	$M_t = \text{SQRT}(M_1^2 + M_2^2) =$ $\text{SQRT}(0,6^2 + 0,08^2) = 0,1 \text{ м}$	-
н431У	—	—	341450,91	2158704,02	Метод спутниковых геодезических	$M_t = \text{SQRT}(M_1^2 + M_2^2) =$ $\text{SQRT}(0,6^2 + 0,08^2) = 0,1 \text{ м}$	-

КАРТА-ПЛАН ТЕРРИТОРИИ

Сведения об уточняемых земельных участках, необходимые для исправления реестровых ошибок в сведениях о местоположении их границ

					измерений (определений)		
н443У	—	—	341444,71	2158703,88	Метод спутниковых геодезических измерений (определений)	$Mt = \sqrt{M1^2 + M2^2} = \sqrt{0,6^2 + 0,08^2} = 0,1 \text{ м}$	-
129	341432,63	2158635,49	—	—	—	—	—
124	341451,16	2158637,47	—	—	—	—	—
125	341446,84	2158691,02	—	—	—	—	—
126	341445,86	2158704,04	—	—	—	—	—
127	341440,13	2158703,72	—	—	—	—	—
128	341425,49	2158702,98	341425,49	2158702,98	Метод спутниковых геодезических измерений (определений)	$Mt = \sqrt{M1^2 + M2^2} = \sqrt{0,6^2 + 0,08^2} = 0,1 \text{ м}$	—
н276У	—	—	341433,19	2158637,07	Метод спутниковых геодезических измерений (определений)	$Mt = \sqrt{M1^2 + M2^2} = \sqrt{0,6^2 + 0,08^2} = 0,1 \text{ м}$	-
н442У	—	—	341454,43	2158639,08	Метод спутниковых геодезических измерений (определений)	$Mt = \sqrt{M1^2 + M2^2} = \sqrt{0,6^2 + 0,08^2} = 0,1 \text{ м}$	-

2. Сведения о частях границ уточняемого земельного участка с кадастровым номером 18:17:088002:152

Обозначение части границ		Горизонтальное проложение (S), м	Описание прохождения части границ	Сведения о согласовании местоположения границ(согласовано/спорное)
от т.	до т.			
1	2	3	4	5
н442У	н433У	15,94	—	согласовано
н433У	н432У	29,01	—	согласовано
н432У	н431У	20,09	—	согласовано
н431У	н443У	6,20	—	согласовано
н443У	128	19,24	—	согласовано
128	н276У	66,36	—	согласовано

КАРТА-ПЛАН ТЕРРИТОРИИ

Сведения об уточняемых земельных участках, необходимые для исправления реестровых ошибок в сведениях о местоположении их границ

н276У	н442У	21,33	—	согласовано
3. Характеристики уточняемого земельного участка с кадастровым номером 18:17:088002:152				
№ п/п	Наименование характеристик земельного участка	Значение характеристики		
1	2	3		
1.	Адрес земельного участка	—		
1.1.	Сведения о местоположении земельного участка (при отсутствии адреса) в структурированном в соответствии с федеральной информационной адресной системой виде	Удмуртская Республика, муниципальный округ Можгинский район, станция Сардан, улица Советская, земельный участок 6		
1.2.	Дополнительные сведения о местоположении земельного участка	—		
2.	Площадь земельного участка ± величина погрешности определения(вычисления) площади ($P \pm \Delta P$), м ²	1547±13		
3.	Формула, примененная для вычисления предельной погрешности определения площади земельного участка, с подставленными значениями и итоговые (вычисленные) значения (ΔP), м ²	$\Delta P = 3,5 \cdot M_t \cdot \sqrt{P_{\text{док}}} = 3,5 \cdot 0,10 \cdot \sqrt{1311} = 13$		
4.	Площадь земельного участка согласно сведениям Единого государственного реестра недвижимости ($P_{\text{кад}}$), м ²	1311		
5.	Оценка расхождения P и $P_{\text{кад}}$ ($P - P_{\text{кад}}$), м ²	236		
6.	Предельный минимальный и максимальный размеры земельного участка ($P_{\text{мин}}$ и $P_{\text{макс}}$), м ²	—		
7.	Кадастровый или иной государственный учетный номер (инвентарный) здания, сооружения, объекта незавершенного строительства, расположенного на земельном участке	18:17:088002:314		
8.	Вид (виды) разрешенного использования	Ведение личного подсобного хозяйства		
8.1.	Дополнительные сведения об использовании земельного участка	—		
9.	Сведения о земельных участках (землях общего пользования, территории общего пользования), посредством которых обеспечивается доступ	—		
10.	Иные сведения	—		
4. Пояснения к сведениям об уточняемом земельном участке с кадастровым номером 18:17:088002:152 :				
1.	—			
1. Сведения о характерных точках границ уточняемого земельного участка с кадастровым номером 18:17:088002:155				
Система координат МСК-18				Зона № 2

КАРТА-ПЛАН ТЕРРИТОРИИ

**Сведения об уточняемых земельных участках, необходимые для исправления реестровых ошибок
в сведениях о местоположении их границ**

Обозначение характерных точек границ	Координаты, м				Метод определения координат	Формулы, примененные для расчета средней квадратической погрешности определения координат характерных точек границ (M _t), с подставленными в такие формулы значениями и итоговые (вычисленные) значения M _t , м	Описание закрепления точки
	содержатся в Едином государственном реестре недвижимости		определены в результате выполнения комплексных кадастровых работ				
	X	Y	X	Y			
1	2	3	4	5	6	7	8
н444У	—	—	341361,68	2158721,65	Метод спутниковых геодезических измерений (определений)	$M_t = \text{SQRT}(M_1^2 + M_2^2) =$ $\text{SQRT}(0,6^2 + 0,08^2) = 0,1 \text{ м}$	-
н445У	—	—	341360,76	2158743,16	Метод спутниковых геодезических измерений (определений)	$M_t = \text{SQRT}(M_1^2 + M_2^2) =$ $\text{SQRT}(0,6^2 + 0,08^2) = 0,1 \text{ м}$	-
н446У	—	—	341361,18	2158750,49	Метод спутниковых геодезических измерений (определений)	$M_t = \text{SQRT}(M_1^2 + M_2^2) =$ $\text{SQRT}(0,6^2 + 0,08^2) = 0,1 \text{ м}$	-
н447У	—	—	341359,85	2158781,94	Метод спутниковых геодезических измерений (определений)	$M_t = \text{SQRT}(M_1^2 + M_2^2) =$ $\text{SQRT}(0,6^2 + 0,08^2) = 0,1 \text{ м}$	-
н448У	—	—	341350,06	2158783,47	Метод спутниковых геодезических измерений (определений)	$M_t = \text{SQRT}(M_1^2 + M_2^2) =$ $\text{SQRT}(0,6^2 + 0,08^2) = 0,1 \text{ м}$	-
н97У	—	—	341337,53	2158782,97	Метод спутниковых геодезических измерений (определений)	$M_t = \text{SQRT}(M_1^2 + M_2^2) =$ $\text{SQRT}(0,6^2 + 0,08^2) = 0,1 \text{ м}$	-

КАРТА-ПЛАН ТЕРРИТОРИИ

**Сведения об уточняемых земельных участках, необходимые для исправления реестровых ошибок
в сведениях о местоположении их границ**

н96У	—	—	341339,81	2158756,34	Метод спутниковых геодезических измерений (определений)	$Mt = \text{SQRT}(M1^2+M2^2) = \text{SQRT}(0,6^2+0,08^2) = 0,1 \text{ м}$	-
н95У	—	—	341340,43	2158746,96	Метод спутниковых геодезических измерений (определений)	$Mt = \text{SQRT}(M1^2+M2^2) = \text{SQRT}(0,6^2+0,08^2) = 0,1 \text{ м}$	-
н94У	—	—	341341,09	2158741,32	Метод спутниковых геодезических измерений (определений)	$Mt = \text{SQRT}(M1^2+M2^2) = \text{SQRT}(0,6^2+0,08^2) = 0,1 \text{ м}$	-
н93У	—	—	341341,35	2158737,94	Метод спутниковых геодезических измерений (определений)	$Mt = \text{SQRT}(M1^2+M2^2) = \text{SQRT}(0,6^2+0,08^2) = 0,1 \text{ м}$	-
н92У	—	—	341342,07	2158730,94	Метод спутниковых геодезических измерений (определений)	$Mt = \text{SQRT}(M1^2+M2^2) = \text{SQRT}(0,6^2+0,08^2) = 0,1 \text{ м}$	-
н91У	—	—	341342,21	2158720,80	Метод спутниковых геодезических измерений (определений)	$Mt = \text{SQRT}(M1^2+M2^2) = \text{SQRT}(0,6^2+0,08^2) = 0,1 \text{ м}$	-
н449У	—	—	341346,90	2158720,80	Метод спутниковых геодезических измерений (определений)	$Mt = \text{SQRT}(M1^2+M2^2) = \text{SQRT}(0,6^2+0,08^2) = 0,1 \text{ м}$	-
н450У	—	—	341346,93	2158718,40	Метод спутниковых геодезических измерений (определений)	$Mt = \text{SQRT}(M1^2+M2^2) = \text{SQRT}(0,6^2+0,08^2) = 0,1 \text{ м}$	-
н451У	—	—	341351,19	2158718,49	Метод спутниковых геодезических измерений (определений)	$Mt = \text{SQRT}(M1^2+M2^2) = \text{SQRT}(0,6^2+0,08^2) = 0,1 \text{ м}$	-

КАРТА-ПЛАН ТЕРРИТОРИИ

Сведения об уточняемых земельных участках, необходимые для исправления реестровых ошибок в сведениях о местоположении их границ

					измерений (определений)		
н452У	—	—	341351,18	2158720,85	Метод спутниковых геодезических измерений (определений)	$Mt = \sqrt{M1^2 + M2^2} = \sqrt{0,6^2 + 0,08^2} = 0,1 \text{ м}$	-
н453У	—	—	341361,62	2158720,84	Метод спутниковых геодезических измерений (определений)	$Mt = \sqrt{M1^2 + M2^2} = \sqrt{0,6^2 + 0,08^2} = 0,1 \text{ м}$	-
130	341360,00	2158721,02	—	—	—	—	—
131	341359,86	2158740,11	—	—	—	—	—
132	341359,69	2158745,67	—	—	—	—	—
133	341357,95	2158782,74	—	—	—	—	—
134	341335,97	2158782,94	—	—	—	—	—
135	341337,98	2158756,23	—	—	—	—	—
136	341339,08	2158745,56	—	—	—	—	—
137	341340,29	2158734,03	—	—	—	—	—
138	341340,78	2158720,82	—	—	—	—	—
139	341345,10	2158720,86	—	—	—	—	—
140	341345,23	2158718,31	—	—	—	—	—
141	341349,77	2158718,50	—	—	—	—	—
142	341349,71	2158720,90	—	—	—	—	—
143	341353,24	2158720,93	—	—	—	—	—
144	341359,30	2158721,02	—	—	—	—	—
н444У	—	—	341361,68	2158721,65	Метод спутниковых геодезических измерений (определений)	$Mt = \sqrt{M1^2 + M2^2} = \sqrt{0,6^2 + 0,08^2} = 0,1 \text{ м}$	-

2. Сведения о частях границ уточняемого земельного участка с кадастровым номером 18:17:088002:155

Обозначение части границ		Горизонтальное проложение (S), м	Описание прохождения части границ	Сведения о согласовании местоположения границ (согласовано/спорное)
от т.	до т.			

КАРТА-ПЛАН ТЕРРИТОРИИ

Сведения об уточняемых земельных участках, необходимые для исправления реестровых ошибок в сведениях о местоположении их границ

1	2	3	4	5
н444У	н445У	21,53	—	согласовано
н445У	н446У	7,34	—	согласовано
н446У	н447У	31,48	—	согласовано
н447У	н448У	9,91	—	согласовано
н448У	н97У	12,54	—	согласовано
н97У	н96У	26,73	—	согласовано
н96У	н95У	9,40	—	согласовано
н95У	н94У	5,68	—	согласовано
н94У	н93У	3,39	—	согласовано
н93У	н92У	7,04	—	согласовано
н92У	н91У	10,14	—	согласовано
н91У	н449У	4,69	—	согласовано
н449У	н450У	2,40	—	согласовано
н450У	н451У	4,26	—	согласовано
н451У	н452У	2,36	—	согласовано
н452У	н453У	10,44	—	согласовано
н453У	н444У	0,81	—	согласовано

3. Характеристики уточняемого земельного участка с кадастровым номером 18:17:088002:155

№ п/п	Наименование характеристик земельного участка	Значение характеристики
1	2	3
1.	Адрес земельного участка	—
1.1.	Сведения о местоположении земельного участка (при отсутствии адреса) в структурированном в соответствии с федеральной информационной адресной системой виде	Удмуртская Республика, муниципальный округ Можгинский район, станция Сардан, улица Советская, земельный участок 11
1.2.	Дополнительные сведения о местоположении земельного участка	—
2.	Площадь земельного участка ± величина погрешности определения(вычисления) площади ($P \pm \Delta P$), м ²	1297±13
3.	Формула, примененная для вычисления предельной погрешности определения площади земельного участка, с подставленными значениями и итоговые (вычисленные) значения (ΔP), м ²	$\Delta P = 3,5 \cdot M_t \cdot \sqrt{P_{\text{док}}} = 3,5 \cdot 0,10 \cdot \sqrt{1296} = 13$
4.	Площадь земельного участка согласно сведениям Единого государственного реестра недвижимости ($P_{\text{кад}}$), м ²	1296

КАРТА-ПЛАН ТЕРРИТОРИИ

Сведения об уточняемых земельных участках, необходимые для исправления реестровых ошибок в сведениях о местоположении их границ

1	2	3
5.	Оценка расхождения Р и Ркад (Р – Ркад), м ²	1
6.	Предельный минимальный и максимальный размеры земельного участка (Рмин и Рмакс), м ²	—
7.	Кадастровый или иной государственный учетный номер (инвентарный) здания, сооружения, объекта незавершенного строительства, расположенного на земельном участке	18:17:088002:276
8.	Вид (виды) разрешенного использования	Ведение личного подсобного хозяйства
8.1.	Дополнительные сведения об использовании земельного участка	—
9.	Сведения о земельных участках (землях общего пользования, территории общего пользования), посредством которых обеспечивается доступ	—
10.	Иные сведения	—

4. Пояснения к сведениям об уточняемом земельном участке с кадастровым номером 18:17:088002:155 :

1.	—
----	---

1. Сведения о характерных точках границ уточняемого земельного участка с кадастровым номером 18:17:088002:156

Система координат МСК-18					Зона № 2		
Обозначение характерных точек границ	Координаты, м				Метод определения координат	Формулы, примененные для расчета средней квадратической погрешности определения координат характерных точек границ (M _i), с подставленными в такие формулы значениями и итоговые (вычисленные) значения M _г , м	Описание закрепления точки
	содержатся в Едином государственном реестре недвижимости		определены в результате выполнения комплексных кадастровых работ				
	X	Y	X	Y			
1	2	3	4	5	6	7	8
н454У	—	—	341382,97	2158624,60	Метод спутниковых геодезических измерений (определений)	$M_t = \text{SQRT}(M_1^2 + M_2^2) = \text{SQRT}(0,6^2 + 0,08^2) = 0,1 \text{ м}$	-
н235У	—	—	341391,27	2158625,85	Метод спутниковых геодезических измерений (определений)	$M_t = \text{SQRT}(M_1^2 + M_2^2) = \text{SQRT}(0,6^2 + 0,08^2) = 0,1 \text{ м}$	-

КАРТА-ПЛАН ТЕРРИТОРИИ

Сведения об уточняемых земельных участках, необходимые для исправления реестровых ошибок в сведениях о местоположении их границ

н245У	—	—	341388,04	2158669,27	Метод спутниковых геодезических измерений (определений)	$Mt = \text{SQRT}(M1^2+M2^2) = \text{SQRT}(0,6^2+0,08^2) = 0,1 \text{ м}$	-
н244У	—	—	341386,64	2158685,29	Метод спутниковых геодезических измерений (определений)	$Mt = \text{SQRT}(M1^2+M2^2) = \text{SQRT}(0,6^2+0,08^2) = 0,1 \text{ м}$	-
н243У	—	—	341386,13	2158701,18	Метод спутниковых геодезических измерений (определений)	$Mt = \text{SQRT}(M1^2+M2^2) = \text{SQRT}(0,6^2+0,08^2) = 0,1 \text{ м}$	-
н455У	—	—	341384,01	2158701,22	Метод спутниковых геодезических измерений (определений)	$Mt = \text{SQRT}(M1^2+M2^2) = \text{SQRT}(0,6^2+0,08^2) = 0,1 \text{ м}$	-
н456У	—	—	341365,18	2158700,14	Метод спутниковых геодезических измерений (определений)	$Mt = \text{SQRT}(M1^2+M2^2) = \text{SQRT}(0,6^2+0,08^2) = 0,1 \text{ м}$	-
н457У	—	—	341365,33	2158698,21	Метод спутниковых геодезических измерений (определений)	$Mt = \text{SQRT}(M1^2+M2^2) = \text{SQRT}(0,6^2+0,08^2) = 0,1 \text{ м}$	-
н458У	—	—	341365,74	2158689,62	Метод спутниковых геодезических измерений (определений)	$Mt = \text{SQRT}(M1^2+M2^2) = \text{SQRT}(0,6^2+0,08^2) = 0,1 \text{ м}$	-
н459У	—	—	341366,48	2158682,01	Метод спутниковых геодезических измерений (определений)	$Mt = \text{SQRT}(M1^2+M2^2) = \text{SQRT}(0,6^2+0,08^2) = 0,1 \text{ м}$	-
н460У	—	—	341367,79	2158671,07	Метод спутниковых геодезических измерений (определений)	$Mt = \text{SQRT}(M1^2+M2^2) = \text{SQRT}(0,6^2+0,08^2) = 0,1 \text{ м}$	-

КАРТА-ПЛАН ТЕРРИТОРИИ

Сведения об уточняемых земельных участках, необходимые для исправления реестровых ошибок в сведениях о местоположении их границ

					измерений (определений)		
н192У	—	—	341368,55	2158659,41	Метод спутниковых геодезических измерений (определений)	$Mt = \text{SQRT}(0.07^2 + 0.07^2) = 0.1 \text{ м}$	-
н461У	—	—	341368,83	2158655,11	Метод спутниковых геодезических измерений (определений)	$Mt = \text{SQRT}(M1^2 + M2^2) = \text{SQRT}(0,6^2 + 0,08^2) = 0,1 \text{ м}$	-
н185У	—	—	341369,50	2158646,43	Метод спутниковых геодезических измерений (определений)	$Mt = \text{SQRT}(M1^2 + M2^2) = \text{SQRT}(0,6^2 + 0,08^2) = 0,1 \text{ м}$	-
н184У	—	—	341369,86	2158641,55	Метод спутниковых геодезических измерений (определений)	$Mt = \text{SQRT}(M1^2 + M2^2) = \text{SQRT}(0,6^2 + 0,08^2) = 0,1 \text{ м}$	-
н183У	—	—	341370,25	2158637,78	Метод спутниковых геодезических измерений (определений)	$Mt = \text{SQRT}(M1^2 + M2^2) = \text{SQRT}(0,6^2 + 0,08^2) = 0,1 \text{ м}$	-
н182У	—	—	341370,71	2158628,63	Метод спутниковых геодезических измерений (определений)	$Mt = \text{SQRT}(M1^2 + M2^2) = \text{SQRT}(0,6^2 + 0,08^2) = 0,1 \text{ м}$	-
н462У	—	—	341382,39	2158629,61	Метод спутниковых геодезических измерений (определений)	$Mt = \text{SQRT}(M1^2 + M2^2) = \text{SQRT}(0,6^2 + 0,08^2) = 0,1 \text{ м}$	-
н392У	—	—	341382,70	2158626,95	Метод спутниковых геодезических измерений (определений)	$Mt = \text{SQRT}(0.07^2 + 0.07^2) = 0.1 \text{ м}$	-

КАРТА-ПЛАН ТЕРРИТОРИИ

**Сведения об уточняемых земельных участках, необходимые для исправления реестровых ошибок
в сведениях о местоположении их границ**

145	341383,89	2158710,62	—	—	Метод спутниковых геодезических измерений (определений)	$Mt = \text{SQRT}(M1^2+M2^2) = \text{SQRT}(0,6^2+0,08^2) = 0,1 \text{ м}$	—
162	341377,43	2158710,42	—	—	Метод спутниковых геодезических измерений (определений)	$Mt = \text{SQRT}(M1^2+M2^2) = \text{SQRT}(0,6^2+0,08^2) = 0,1 \text{ м}$	—
161	341375,11	2158710,36	—	—	Метод спутниковых геодезических измерений (определений)	$Mt = \text{SQRT}(M1^2+M2^2) = \text{SQRT}(0,6^2+0,08^2) = 0,1 \text{ м}$	—
160	341373,00	2158710,32	—	—	Метод спутниковых геодезических измерений (определений)	$Mt = \text{SQRT}(M1^2+M2^2) = \text{SQRT}(0,6^2+0,08^2) = 0,1 \text{ м}$	—
159	341369,47	2158710,08	—	—	Метод спутниковых геодезических измерений (определений)	$Mt = \text{SQRT}(M1^2+M2^2) = \text{SQRT}(0,6^2+0,08^2) = 0,1 \text{ м}$	—
158	341363,91	2158709,14	—	—	Метод спутниковых геодезических измерений (определений)	$Mt = \text{SQRT}(M1^2+M2^2) = \text{SQRT}(0,6^2+0,08^2) = 0,1 \text{ м}$	—
157	341368,09	2158655,74	—	—	—	—	—
156	341368,91	2158644,57	—	—	—	—	—
155	341369,42	2158637,61	—	—	—	—	—
154	341369,50	2158635,26	—	—	—	—	—
153	341381,62	2158636,59	—	—	—	—	—
152	341382,39	2158635,70	—	—	—	—	—
151	341382,44	2158633,16	—	—	—	—	—
150	341386,99	2158633,62	—	—	—	—	—
149	341390,66	2158634,03	—	—	—	—	—
148	341386,42	2158684,80	—	—	—	—	—

КАРТА-ПЛАН ТЕРРИТОРИИ

Сведения об уточняемых земельных участках, необходимые для исправления реестровых ошибок в сведениях о местоположении их границ

147	341385,48	2158693,31	—	—	—	—	—
146	341384,55	2158710,35	—	—	Метод спутниковых геодезических измерений (определений)	$Mt = \sqrt{M1^2 + M2^2} = \sqrt{0,6^2 + 0,08^2} = 0,1 \text{ м}$	—
н454У	—	—	341382,97	2158624,60	Метод спутниковых геодезических измерений (определений)	$Mt = \sqrt{M1^2 + M2^2} = \sqrt{0,6^2 + 0,08^2} = 0,1 \text{ м}$	-
31	341368,84	2158661,79	—	—	Метод спутниковых геодезических измерений (определений)	$Mt = \sqrt{M1^2 + M2^2} = \sqrt{0,6^2 + 0,08^2} = 0,1 \text{ м}$	—
32	341369,01	2158661,79	—	—	Метод спутниковых геодезических измерений (определений)	$Mt = \sqrt{M1^2 + M2^2} = \sqrt{0,6^2 + 0,08^2} = 0,1 \text{ м}$	—
33	341369,01	2158661,96	—	—	Метод спутниковых геодезических измерений (определений)	$Mt = \sqrt{M1^2 + M2^2} = \sqrt{0,6^2 + 0,08^2} = 0,1 \text{ м}$	—
34	341368,84	2158661,96	—	—	Метод спутниковых геодезических измерений (определений)	$Mt = \sqrt{M1^2 + M2^2} = \sqrt{0,6^2 + 0,08^2} = 0,1 \text{ м}$	—
31	341368,84	2158661,79	—	—	Метод спутниковых геодезических измерений (определений)	$Mt = \sqrt{M1^2 + M2^2} = \sqrt{0,6^2 + 0,08^2} = 0,1 \text{ м}$	—

2. Сведения о частях границ уточняемого земельного участка с кадастровым номером 18:17:088002:156

Обозначение части границ		Горизонтальное проложение (S), м	Описание прохождения части границ	Сведения о согласовании местоположения границ (согласовано/спорное)
от т.	до т.			

КАРТА-ПЛАН ТЕРРИТОРИИ

Сведения об уточняемых земельных участках, необходимые для исправления реестровых ошибок в сведениях о местоположении их границ

1	2	3	4	5
н454У	н235У	8,39	—	согласовано
н235У	н245У	43,54	—	согласовано
н245У	н244У	16,08	—	согласовано
н244У	н243У	15,90	—	согласовано
н243У	н455У	2,12	—	согласовано
н455У	н456У	18,86	—	согласовано
н456У	н457У	1,94	—	согласовано
н457У	н458У	8,60	—	согласовано
н458У	н459У	7,65	—	согласовано
н459У	н460У	11,02	—	согласовано
н460У	н192У	11,68	—	согласовано
н192У	н461У	4,31	—	согласовано
н461У	н185У	8,71	—	согласовано
н185У	н184У	4,89	—	согласовано
н184У	н183У	3,79	—	согласовано
н183У	н182У	9,16	—	согласовано
н182У	н462У	11,72	—	согласовано
н462У	н392У	2,68	—	согласовано
н392У	н454У	2,37	—	согласовано

3. Характеристики уточняемого земельного участка с кадастровым номером 18:17:088002:156

№ п/п	Наименование характеристик земельного участка	Значение характеристики
1	2	3
1.	Адрес земельного участка	—
1.1.	Сведения о местоположении земельного участка (при отсутствии адреса) в структурированном в соответствии с федеральной информационной адресной системой виде	Удмуртская Республика, муниципальный округ Можгинский район, станция Сардан, улица Советская, земельный участок 12
1.2.	Дополнительные сведения о местоположении земельного участка	—
2.	Площадь земельного участка ± величина погрешности определения(вычисления) площади ($P \pm \Delta P$), м ²	1491±14
3.	Формула, примененная для вычисления предельной погрешности определения площади земельного участка, с подставленными значениями и итоговые (вычисленные) значения (ΔP), м ²	$\Delta P = 3,5 \cdot M_t \cdot \sqrt{P_{\text{док}}} = 3,5 \cdot 0,10 \cdot \sqrt{1554} = 14$

КАРТА-ПЛАН ТЕРРИТОРИИ

Сведения об уточняемых земельных участках, необходимые для исправления реестровых ошибок в сведениях о местоположении их границ

1	2	3
4.	Площадь земельного участка согласно сведениям Единого государственного реестра недвижимости (Ркад), м ²	1554
5.	Оценка расхождения Р и Ркад (Р – Ркад), м ²	-63
6.	Предельный минимальный и максимальный размеры земельного участка (Рмин и Рмакс), м ²	—
7.	Кадастровый или иной государственный учетный номер (инвентарный) здания, сооружения, объекта незавершенного строительства, расположенного на земельном участке	—
8.	Вид (виды) разрешенного использования	Ведение личного подсобного хозяйства
8.1.	Дополнительные сведения об использовании земельного участка	—
9.	Сведения о земельных участках (землях общего пользования, территории общего пользования), посредством которых обеспечивается доступ	—
10.	Иные сведения	—

4. Пояснения к сведениям об уточняемом земельном участке с кадастровым номером 18:17:088002:156 :

1. —

1. Сведения о характерных точках границ уточняемого земельного участка с кадастровым номером 18:17:088002:165

Система координат МСК-18

Зона № 2

Обозначение характерных точек границ	Координаты, м				Метод определения координат	Формулы, примененные для расчета средней квадратической погрешности определения координат характерных точек границ (M _t), с подставленными в такие формулы значениями и итоговые (вычисленные) значения M _t , м	Описание закрепления точки
	содержатся в Едином государственном реестре недвижимости		определены в результате выполнения комплексных кадастровых работ				
	X	Y	X	Y			
1	2	3	4	5	6	7	8
н497У	—	—	340877,55	2158618,74	Метод спутниковых геодезических измерений (определений)	$M_t = \text{SQRT}(M_1^2 + M_2^2) =$ $\text{SQRT}(0,6^2 + 0,08^2) = 0,1 \text{ м}$	-
н498У	—	—	340874,90	2158635,88	Метод спутниковых геодезических	$M_t = \text{SQRT}(M_1^2 + M_2^2) =$ $\text{SQRT}(0,6^2 + 0,08^2) = 0,1 \text{ м}$	-

КАРТА-ПЛАН ТЕРРИТОРИИ

Сведения об уточняемых земельных участках, необходимые для исправления реестровых ошибок в сведениях о местоположении их границ

					измерений (определений)		
н499У	—	—	340872,43	2158650,45	Метод спутниковых геодезических измерений (определений)	$Mt = \sqrt{M1^2 + M2^2} = \sqrt{0,6^2 + 0,08^2} = 0,1 \text{ м}$	-
н500У	—	—	340866,81	2158684,91	Метод спутниковых геодезических измерений (определений)	$Mt = \sqrt{M1^2 + M2^2} = \sqrt{0,6^2 + 0,08^2} = 0,1 \text{ м}$	-
н501У	—	—	340866,33	2158688,71	Метод спутниковых геодезических измерений (определений)	$Mt = \sqrt{M1^2 + M2^2} = \sqrt{0,6^2 + 0,08^2} = 0,1 \text{ м}$	-
н502У	—	—	340865,81	2158691,00	Метод спутниковых геодезических измерений (определений)	$Mt = \sqrt{M1^2 + M2^2} = \sqrt{0,6^2 + 0,08^2} = 0,1 \text{ м}$	-
н26У	—	—	340835,02	2158684,14	Метод спутниковых геодезических измерений (определений)	$Mt = \sqrt{M1^2 + M2^2} = \sqrt{0,6^2 + 0,08^2} = 0,1 \text{ м}$	-
н503У	—	—	340847,85	2158611,17	Метод спутниковых геодезических измерений (определений)	$Mt = \sqrt{M1^2 + M2^2} = \sqrt{0,6^2 + 0,08^2} = 0,1 \text{ м}$	-
163	340877,10	2158618,49	—	—	—	—	—
164	340872,17	2158650,13	—	—	—	—	—
165	340866,75	2158684,91	—	—	—	—	—
166	340836,65	2158679,53	—	—	—	—	—
167	340847,18	2158612,14	—	—	—	—	—
н497У	—	—	340877,55	2158618,74	Метод спутниковых геодезических	$Mt = \sqrt{M1^2 + M2^2} = \sqrt{0,6^2 + 0,08^2} = 0,1 \text{ м}$	-

КАРТА-ПЛАН ТЕРРИТОРИИ

Сведения об уточняемых земельных участках, необходимые для исправления реестровых ошибок в сведениях о местоположении их границ

					измерений (определений)	
--	--	--	--	--	----------------------------	--

2. Сведения о частях границ уточняемого земельного участка с кадастровым номером 18:17:088002:165

Обозначение части границ		Горизонтальное положение (S), м	Описание прохождения части границ	Сведения о согласовании местоположения границ(согласовано/спорное)
от т.	до т.			
1	2	3	4	5
н497У	н498У	17,34	—	согласовано
н498У	н499У	14,78	—	согласовано
н499У	н500У	34,92	—	согласовано
н500У	н501У	3,83	—	согласовано
н501У	н502У	2,35	—	согласовано
н502У	н26У	31,54	—	согласовано
н26У	н503У	74,09	—	согласовано
н503У	н497У	30,65	—	согласовано

3. Характеристики уточняемого земельного участка с кадастровым номером 18:17:088002:165

№ п/п	Наименование характеристик земельного участка	Значение характеристики
1	2	3
1.	Адрес земельного участка	—
1.1.	Сведения о местоположении земельного участка (при отсутствии адреса) в структурированном в соответствии с федеральной информационной адресной системой виде	Удмуртская Республика, муниципальный округ Можгинский район, станция Сардан, улица Советская, земельный участок 25
1.2.	Дополнительные сведения о местоположении земельного участка	—
2.	Площадь земельного участка ± величина погрешности определения(вычисления) площади ($P \pm \Delta P$), м ²	2288±16
3.	Формула, примененная для вычисления предельной погрешности определения площади земельного участка, с подставленными значениями и итоговые (вычисленные) значения (ΔP), м ²	$\Delta P = 3,5 \cdot M_t \cdot \sqrt{P_{\text{док}}} = 3,5 \cdot 0,10 \cdot \sqrt{2069} = 16$
4.	Площадь земельного участка согласно сведениям Единого государственного реестра недвижимости ($P_{\text{кад}}$), м ²	2069
5.	Оценка расхождения P и $P_{\text{кад}}$ ($P - P_{\text{кад}}$), м ²	219
6.	Предельный минимальный и максимальный размеры земельного участка ($P_{\text{мин}}$ и $P_{\text{макс}}$), м ²	—

КАРТА-ПЛАН ТЕРРИТОРИИ

Сведения об уточняемых земельных участках, необходимые для исправления реестровых ошибок в сведениях о местоположении их границ

1	2	3
7.	Кадастровый или иной государственный учетный номер (инвентарный) здания, сооружения, объекта незавершенного строительства, расположенного на земельном участке	—
8.	Вид (виды) разрешенного использования	Ведение личного подсобного хозяйства
8.1.	Дополнительные сведения об использовании земельного участка	—
9.	Сведения о земельных участках (землях общего пользования, территории общего пользования), посредством которых обеспечивается доступ	—
10.	Иные сведения	—

4. Пояснения к сведениям об уточняемом земельном участке с кадастровым номером 18:17:088002:165 :

1.	—
----	---

1. Сведения о характерных точках границ уточняемого земельного участка с кадастровым номером 18:17:088002:166

Система координат МСК-18

Зона № 2

Обозначение характерных точек границ	Координаты, м				Метод определения координат	Формулы, примененные для расчета средней квадратической погрешности определения координат характерных точек границ (M _t), с подставленными в такие формулы значениями и итоговые (вычисленные) значения M _t , м	Описание закрепления точки
	содержатся в Едином государственном реестре недвижимости		определены в результате выполнения комплексных кадастровых работ				
	X	Y	X	Y			
1	2	3	4	5	6	7	8
n144У	—	—	341140,11	2158637,65	Метод спутниковых геодезических измерений (определений)	$M_t = \text{SQRT}(M_1^2 + M_2^2) = \text{SQRT}(0,6^2 + 0,08^2) = 0,1 \text{ м}$	-
n143У	—	—	341138,17	2158642,89	Метод спутниковых геодезических измерений (определений)	$M_t = \text{SQRT}(M_1^2 + M_2^2) = \text{SQRT}(0,6^2 + 0,08^2) = 0,1 \text{ м}$	-
n142У	—	—	341134,73	2158657,47	Метод спутниковых геодезических измерений (определений)	$M_t = \text{SQRT}(M_1^2 + M_2^2) = \text{SQRT}(0,6^2 + 0,08^2) = 0,1 \text{ м}$	-

КАРТА-ПЛАН ТЕРРИТОРИИ

Сведения об уточняемых земельных участках, необходимые для исправления реестровых ошибок в сведениях о местоположении их границ

					измерений (определений)		
н141У	—	—	341127,57	2158655,38	Метод спутниковых геодезических измерений (определений)	$Mt = \text{SQRT}(M1^2+M2^2) = \text{SQRT}(0,6^2+0,08^2) = 0,1 \text{ м}$	-
н140У	—	—	341118,85	2158682,41	Метод спутниковых геодезических измерений (определений)	$Mt = \text{SQRT}(M1^2+M2^2) = \text{SQRT}(0,6^2+0,08^2) = 0,1 \text{ м}$	-
н504У	—	—	341117,13	2158681,88	Метод спутниковых геодезических измерений (определений)	$Mt = \text{SQRT}(M1^2+M2^2) = \text{SQRT}(0,6^2+0,08^2) = 0,1 \text{ м}$	-
н505У	—	—	341111,51	2158679,92	Метод спутниковых геодезических измерений (определений)	$Mt = \text{SQRT}(M1^2+M2^2) = \text{SQRT}(0,6^2+0,08^2) = 0,1 \text{ м}$	-
н506У	—	—	341107,57	2158678,62	Метод спутниковых геодезических измерений (определений)	$Mt = \text{SQRT}(M1^2+M2^2) = \text{SQRT}(0,6^2+0,08^2) = 0,1 \text{ м}$	-
н333У	—	—	341099,05	2158676,17	Метод спутниковых геодезических измерений (определений)	$Mt = \text{SQRT}(M1^2+M2^2) = \text{SQRT}(0,6^2+0,08^2) = 0,1 \text{ м}$	-
н332У	—	—	341106,76	2158652,07	Метод спутниковых геодезических измерений (определений)	$Mt = \text{SQRT}(M1^2+M2^2) = \text{SQRT}(0,6^2+0,08^2) = 0,1 \text{ м}$	-
н331У	—	—	341113,71	2158630,07	Метод спутниковых геодезических измерений (определений)	$Mt = \text{SQRT}(M1^2+M2^2) = \text{SQRT}(0,6^2+0,08^2) = 0,1 \text{ м}$	-

КАРТА-ПЛАН ТЕРРИТОРИИ

Сведения об уточняемых земельных участках, необходимые для исправления реестровых ошибок в сведениях о местоположении их границ

168	341118,94	2158681,68	—	—	—	—	—
169	341113,32	2158679,72	—	—	Метод спутниковых геодезических измерений (определений)	$Mt = \sqrt{M1^2 + M2^2} = \sqrt{0,6^2 + 0,08^2} = 0,1 \text{ м}$	—
170	341099,51	2158675,03	—	—	—	—	—
171	341115,04	2158625,83	—	—	—	—	—
172	341136,02	2158631,29	—	—	—	—	—
173	341120,54	2158682,36	—	—	—	—	—
н144У	—	—	341140,11	2158637,65	Метод спутниковых геодезических измерений (определений)	$Mt = \sqrt{M1^2 + M2^2} = \sqrt{0,6^2 + 0,08^2} = 0,1 \text{ м}$	-

2. Сведения о частях границ уточняемого земельного участка с кадастровым номером 18:17:088002:166

Обозначение части границ		Горизонтальное проложение (S), м	Описание прохождения части границ	Сведения о согласовании местоположения границ (согласовано/спорное)
от т.	до т.			
1	2	3	4	5
н144У	н143У	5,59	—	согласовано
н143У	н142У	14,98	—	согласовано
н142У	н141У	7,46	—	согласовано
н141У	н140У	28,40	—	согласовано
н140У	н504У	1,80	—	согласовано
н504У	н505У	5,95	—	согласовано
н505У	н506У	4,15	—	согласовано
н506У	н333У	8,87	—	согласовано
н333У	н332У	25,30	—	согласовано
н332У	н331У	23,07	—	согласовано
н331У	н144У	27,47	—	согласовано

3. Характеристики уточняемого земельного участка с кадастровым номером 18:17:088002:166

№ п/п	Наименование характеристик земельного участка	Значение характеристики
1	2	3
1.	Адрес земельного участка	—

КАРТА-ПЛАН ТЕРРИТОРИИ

Сведения об уточняемых земельных участках, необходимые для исправления реестровых ошибок в сведениях о местоположении их границ

1	2	3
1.1.	Сведения о местоположении земельного участка (при отсутствии адреса) в структурированном в соответствии с федеральной информационной адресной системой виде	Удмуртская Республика, муниципальный округ Можгинский район, станция Сардан, улица Советская, земельный участок 28
1.2.	Дополнительные сведения о местоположении земельного участка	—
2.	Площадь земельного участка ± величина погрешности определения (вычисления) площади ($P \pm \Delta P$), м ²	1149±12
3.	Формула, примененная для вычисления предельной погрешности определения площади земельного участка, с подставленными значениями и итоговые (вычисленные) значения (ΔP), м ²	$\Delta P = 3,5 \cdot M_t \cdot \sqrt{P_{\text{док}}} = 3,5 \cdot 0,10 \cdot \sqrt{1150} = 12$
4.	Площадь земельного участка согласно сведениям Единого государственного реестра недвижимости ($P_{\text{кад}}$), м ²	1150
5.	Оценка расхождения P и $P_{\text{кад}}$ ($P - P_{\text{кад}}$), м ²	-1
6.	Предельный минимальный и максимальный размеры земельного участка ($P_{\text{мин}}$ и $P_{\text{макс}}$), м ²	—
7.	Кадастровый или иной государственный учетный номер (инвентарный) здания, сооружения, объекта незавершенного строительства, расположенного на земельном участке	18:17:088002:301
8.	Вид (виды) разрешенного использования	Ведение личного подсобного хозяйства
8.1.	Дополнительные сведения об использовании земельного участка	—
9.	Сведения о земельных участках (землях общего пользования, территории общего пользования), посредством которых обеспечивается доступ	—
10.	Иные сведения	—

4. Пояснения к сведениям об уточняемом земельном участке с кадастровым номером 18:17:088002:166 :

1. —

1. Сведения о характерных точках границ уточняемого земельного участка с кадастровым номером 18:17:088002:174

Система координат МСК-18

Зона № 2

КАРТА-ПЛАН ТЕРРИТОРИИ

**Сведения об уточняемых земельных участках, необходимые для исправления реестровых ошибок
в сведениях о местоположении их границ**

Обозначение характерных точек границ	Координаты, м				Метод определения координат	Формулы, примененные для расчета средней квадратической погрешности определения координат характерных точек границ (M_t), с подставленными в такие формулы значениями и итоговые (вычисленные) значения M_t , м	Описание закрепления точки
	содержатся в Едином государственном реестре недвижимости		определены в результате выполнения комплексных кадастровых работ				
	X	Y	X	Y			
1	2	3	4	5	6	7	8
н519У	—	—	340755,74	2158423,50	Метод спутниковых геодезических измерений (определений)	$M_t = \text{SQRT}(M_1^2 + M_2^2) =$ $\text{SQRT}(0,6^2 + 0,08^2) = 0,1 \text{ м}$	-
н520У	—	—	340715,37	2158546,77	Метод спутниковых геодезических измерений (определений)	$M_t = \text{SQRT}(M_1^2 + M_2^2) =$ $\text{SQRT}(0,6^2 + 0,08^2) = 0,1 \text{ м}$	-
н521У	—	—	340701,56	2158542,12	Метод спутниковых геодезических измерений (определений)	$M_t = \text{SQRT}(M_1^2 + M_2^2) =$ $\text{SQRT}(0,6^2 + 0,08^2) = 0,1 \text{ м}$	-
н522У	—	—	340694,54	2158539,30	Метод спутниковых геодезических измерений (определений)	$M_t = \text{SQRT}(M_1^2 + M_2^2) =$ $\text{SQRT}(0,6^2 + 0,08^2) = 0,1 \text{ м}$	-
н523У	—	—	340715,70	2158470,33	Метод спутниковых геодезических измерений (определений)	$M_t = \text{SQRT}(M_1^2 + M_2^2) =$ $\text{SQRT}(0,6^2 + 0,08^2) = 0,1 \text{ м}$	-
н524У	—	—	340719,18	2158459,64	Метод спутниковых геодезических измерений (определений)	$M_t = \text{SQRT}(M_1^2 + M_2^2) =$ $\text{SQRT}(0,6^2 + 0,08^2) = 0,1 \text{ м}$	-

КАРТА-ПЛАН ТЕРРИТОРИИ

Сведения об уточняемых земельных участках, необходимые для исправления реестровых ошибок в сведениях о местоположении их границ

н525У	—	—	340733,46	2158415,77	Метод спутниковых геодезических измерений (определений)	$Mt = \text{SQRT}(M1^2+M2^2) = \text{SQRT}(0,6^2+0,08^2) = 0,1 \text{ м}$	-
174	340756,02	2158423,00	—	—	—	—	—
12	340733,26	2158495,64	—	—	—	—	—
13	340718,36	2158546,14	—	—	—	—	—
175	340716,81	2158551,16	—	—	Метод спутниковых геодезических измерений (определений)	$Mt = \text{SQRT}(M1^2+M2^2) = \text{SQRT}(0,6^2+0,08^2) = 0,1 \text{ м}$	—
176	340696,42	2158544,59	—	—	Метод спутниковых геодезических измерений (определений)	$Mt = \text{SQRT}(M1^2+M2^2) = \text{SQRT}(0,6^2+0,08^2) = 0,1 \text{ м}$	—
177	340716,52	2158474,60	—	—	—	—	—
178	340733,60	2158415,25	—	—	—	—	—
н519У	—	—	340755,74	2158423,50	Метод спутниковых геодезических измерений (определений)	$Mt = \text{SQRT}(M1^2+M2^2) = \text{SQRT}(0,6^2+0,08^2) = 0,1 \text{ м}$	-

2. Сведения о частях границ уточняемого земельного участка с кадастровым номером 18:17:088002:174

Обозначение части границ		Горизонтальное проложение (S), м	Описание прохождения части границ	Сведения о согласовании местоположения границ(согласовано/спорное)
от т.	до т.			
1	2	3	4	5
н519У	н520У	129,71	—	согласовано
н520У	н521У	14,57	—	согласовано
н521У	н522У	7,57	—	согласовано
н522У	н523У	72,14	—	согласовано
н523У	н524У	11,24	—	согласовано
н524У	н525У	46,14	—	согласовано
н525У	н519У	23,58	—	согласовано

КАРТА-ПЛАН ТЕРРИТОРИИ

Сведения об уточняемых земельных участках, необходимые для исправления реестровых ошибок в сведениях о местоположении их границ

3. Характеристики уточняемого земельного участка с кадастровым номером 18:17:088002:174

№ п/п	Наименование характеристик земельного участка	Значение характеристики
1	2	3
1.	Адрес земельного участка	—
1.1.	Сведения о местоположении земельного участка (при отсутствии адреса) в структурированном в соответствии с федеральной информационной адресной системой виде	Удмуртская Республика, муниципальный округ Можгинский район, станция Сардан, улица Советская, земельный участок 64
1.2.	Дополнительные сведения о местоположении земельного участка	—
2.	Площадь земельного участка ± величина погрешности определения(вычисления) площади ($P \pm \Delta P$), м ²	3000±19
3.	Формула, примененная для вычисления предельной погрешности определения площади земельного участка, с подставленными значениями и итоговые (вычисленные) значения (ΔP), м ²	$\Delta P = 3,5 \cdot M_t \cdot \sqrt{P_{\text{док}}} = 3,5 \cdot 0,10 \cdot \sqrt{3000} = 19$
4.	Площадь земельного участка согласно сведениям Единого государственного реестра недвижимости ($P_{\text{кад}}$), м ²	3000
5.	Оценка расхождения P и $P_{\text{кад}}$ ($P - P_{\text{кад}}$), м ²	0
6.	Предельный минимальный и максимальный размеры земельного участка ($P_{\text{мин}}$ и $P_{\text{макс}}$), м ²	—
7.	Кадастровый или иной государственный учетный номер (инвентарный) здания, сооружения, объекта незавершенного строительства, расположенного на земельном участке	18:17:088002:398
8.	Вид (виды) разрешенного использования	для личного подсобного хозяйства
8.1.	Дополнительные сведения об использовании земельного участка	—
9.	Сведения о земельных участках (землях общего пользования, территории общего пользования), посредством которых обеспечивается доступ	—
10.	Иные сведения	—

4. Пояснения к сведениям об уточняемом земельном участке с кадастровым номером 18:17:088002:174 :

1. —

1. Сведения о характерных точках границ уточняемого земельного участка с кадастровым номером 18:17:088002:175

Система координат МСК-18

Зона № 2

КАРТА-ПЛАН ТЕРРИТОРИИ

Сведения об уточняемых земельных участках, необходимые для исправления реестровых ошибок в сведениях о местоположении их границ

Обозначение характерных точек границ	Координаты, м				Метод определения координат	Формулы, примененные для расчета средней квадратической погрешности определения координат характерных точек границ (M_t), с подставленными в такие формулы значениями и итоговые (вычисленные) значения M_t , м	Описание закрепления точки
	содержатся в Едином государственном реестре недвижимости		определены в результате выполнения комплексных кадастровых работ				
	X	Y	X	Y			
1	2	3	4	5	6	7	8
18:17:088002:175(1)							
н524У	—	—	340719,18	2158459,64	Метод спутниковых геодезических измерений (определений)	$M_t = \text{SQRT}(M1^2+M2^2) =$ $\text{SQRT}(0,6^2+0,08^2) = 0,1 \text{ м}$	-
н523У	—	—	340715,70	2158470,33	Метод спутниковых геодезических измерений (определений)	$M_t = \text{SQRT}(M1^2+M2^2) =$ $\text{SQRT}(0,6^2+0,08^2) = 0,1 \text{ м}$	-
н522У	—	—	340694,54	2158539,30	Метод спутниковых геодезических измерений (определений)	$M_t = \text{SQRT}(M1^2+M2^2) =$ $\text{SQRT}(0,6^2+0,08^2) = 0,1 \text{ м}$	-
н527У	—	—	340693,55	2158538,99	Метод спутниковых геодезических измерений (определений)	$M_t = \text{SQRT}(M1^2+M2^2) =$ $\text{SQRT}(0,6^2+0,08^2) = 0,1 \text{ м}$	-
н528У	—	—	340686,93	2158536,72	Метод спутниковых геодезических измерений (определений)	$M_t = \text{SQRT}(M1^2+M2^2) =$ $\text{SQRT}(0,6^2+0,08^2) = 0,1 \text{ м}$	-
н529У	—	—	340673,58	2158532,16	Метод спутниковых геодезических измерений (определений)	$M_t = \text{SQRT}(M1^2+M2^2) =$ $\text{SQRT}(0,6^2+0,08^2) = 0,1 \text{ м}$	-

КАРТА-ПЛАН ТЕРРИТОРИИ

**Сведения об уточняемых земельных участках, необходимые для исправления реестровых ошибок
в сведениях о местоположении их границ**

н666У	—	—	340675,65	2158524,93	Метод спутниковых геодезических измерений (определений)	$Mt = \text{SQRT}(M1^2+M2^2) = \text{SQRT}(0,6^2+0,08^2) = 0,1 \text{ м}$	-
н530У	—	—	340678,44	2158515,11	Метод спутниковых геодезических измерений (определений)	$Mt = \text{SQRT}(M1^2+M2^2) = \text{SQRT}(0,6^2+0,08^2) = 0,1 \text{ м}$	-
н531У	—	—	340684,78	2158501,93	Метод спутниковых геодезических измерений (определений)	$Mt = \text{SQRT}(M1^2+M2^2) = \text{SQRT}(0,6^2+0,08^2) = 0,1 \text{ м}$	-
н532У	—	—	340685,21	2158496,81	Метод спутниковых геодезических измерений (определений)	$Mt = \text{SQRT}(M1^2+M2^2) = \text{SQRT}(0,6^2+0,08^2) = 0,1 \text{ м}$	-
н533У	—	—	340696,78	2158452,17	Метод спутниковых геодезических измерений (определений)	$Mt = \text{SQRT}(M1^2+M2^2) = \text{SQRT}(0,6^2+0,08^2) = 0,1 \text{ м}$	-
177	340716,52	2158474,60	—	—	—	—	—
176	340696,42	2158544,59	—	—	Метод спутниковых геодезических измерений (определений)	$Mt = \text{SQRT}(M1^2+M2^2) = \text{SQRT}(0,6^2+0,08^2) = 0,1 \text{ м}$	—
179	340695,43	2158544,24	—	—	Метод спутниковых геодезических измерений (определений)	$Mt = \text{SQRT}(M1^2+M2^2) = \text{SQRT}(0,6^2+0,08^2) = 0,1 \text{ м}$	—
180	340688,81	2158541,97	—	—	Метод спутниковых геодезических измерений (определений)	$Mt = \text{SQRT}(M1^2+M2^2) = \text{SQRT}(0,6^2+0,08^2) = 0,1 \text{ м}$	—

КАРТА-ПЛАН ТЕРРИТОРИИ

**Сведения об уточняемых земельных участках, необходимые для исправления реестровых ошибок
в сведениях о местоположении их границ**

181	340669,54	2158535,67	—	—	Метод спутниковых геодезических измерений (определений)	$Mt = \text{SQRT}(M1^2+M2^2) = \text{SQRT}(0,6^2+0,08^2) = 0,1 \text{ м}$	—
182	340673,91	2158519,60	—	—	—	—	—
183	340678,09	2158521,09	—	—	—	—	—
184	340692,70	2158467,20	—	—	—	—	—
н524У	—	—	340719,18	2158459,64	Метод спутниковых геодезических измерений (определений)	$Mt = \text{SQRT}(M1^2+M2^2) = \text{SQRT}(0,6^2+0,08^2) = 0,1 \text{ м}$	-
18:17:088002:175(2)							
н82У	—	—	340692,27	2158557,81	Метод спутниковых геодезических измерений (определений)	$Mt = \text{SQRT}(M1^2+M2^2) = \text{SQRT}(0,6^2+0,08^2) = 0,1 \text{ м}$	-
н90У	—	—	340690,20	2158574,26	Метод спутниковых геодезических измерений (определений)	$Mt = \text{SQRT}(M1^2+M2^2) = \text{SQRT}(0,6^2+0,08^2) = 0,1 \text{ м}$	-
н89У	—	—	340686,29	2158602,50	Метод спутниковых геодезических измерений (определений)	$Mt = \text{SQRT}(M1^2+M2^2) = \text{SQRT}(0,6^2+0,08^2) = 0,1 \text{ м}$	-
н534У	—	—	340666,01	2158598,18	Метод спутниковых геодезических измерений (определений)	$Mt = \text{SQRT}(M1^2+M2^2) = \text{SQRT}(0,6^2+0,08^2) = 0,1 \text{ м}$	-
н535У	—	—	340676,25	2158552,88	Метод спутниковых геодезических измерений (определений)	$Mt = \text{SQRT}(M1^2+M2^2) = \text{SQRT}(0,6^2+0,08^2) = 0,1 \text{ м}$	-
185	340691,42	2158561,75	—	—	—	—	—
186	340682,44	2158608,61	—	—	—	—	—

КАРТА-ПЛАН ТЕРРИТОРИИ

Сведения об уточняемых земельных участках, необходимые для исправления реестровых ошибок в сведениях о местоположении их границ

187	340664,40	2158605,09	—	—	—	—	—
188	340675,99	2158555,55	—	—	—	—	—
н82У	—	—	340692,27	2158557,81	Метод спутниковых геодезических измерений (определений)	$Mt = \sqrt{M1^2 + M2^2} = \sqrt{0,6^2 + 0,08^2} = 0,1 \text{ м}$	-

2. Сведения о частях границ уточняемого земельного участка с кадастровым номером 18:17:088002:175

Обозначение части границ		Горизонтальное проложение (S), м	Описание прохождения части границ	Сведения о согласовании местоположения границ(согласовано/спорное)
от т.	до т.			
1	2	3	4	5
18:17:088002:175(1)				
н524У	н523У	11,24	—	согласовано
н523У	н522У	72,14	—	согласовано
н522У	н527У	1,04	—	согласовано
н527У	н528У	7,00	—	согласовано
н528У	н529У	14,11	—	согласовано
н529У	н666У	7,52	—	согласовано
н666У	н530У	10,21	—	согласовано
н530У	н531У	14,63	—	согласовано
н531У	н532У	5,14	—	согласовано
н532У	н533У	46,12	—	согласовано
н533У	н524У	23,61	—	согласовано
18:17:088002:175(2)				
н82У	н90У	16,58	—	согласовано
н90У	н89У	28,51	—	согласовано
н89У	н534У	20,74	—	согласовано
н534У	н535У	46,44	—	согласовано
н535У	н82У	16,76	—	согласовано

3. Характеристики уточняемого земельного участка с кадастровым номером 18:17:088002:175

№ п/п	Наименование характеристик земельного участка	Значение характеристики
1	2	3
1.	Адрес земельного участка	—

КАРТА-ПЛАН ТЕРРИТОРИИ

Сведения об уточняемых земельных участках, необходимые для исправления реестровых ошибок в сведениях о местоположении их границ

1	2	3
1.1.	Сведения о местоположении земельного участка (при отсутствии адреса) в структурированном в соответствии с федеральной информационной адресной системой виде	Удмуртская Республика, муниципальный округ Можгинский район, станция Сардан, улица Советская, земельный участок 66
1.2.	Дополнительные сведения о местоположении земельного участка	—
2.	Площадь земельного участка \pm величина погрешности определения (вычисления) площади ($P \pm \Delta P$), м ²	2700 \pm 18 (1) 1843,35 \pm 15,03; (2) 857,10 \pm 10,24
3.	Формула, примененная для вычисления предельной погрешности определения площади земельного участка, с подставленными значениями и итоговые (вычисленные) значения (ΔP), м ²	$\Delta P = 3,5 \cdot M_t \cdot \sqrt{P_{\text{док}}} = 3,5 \cdot 0,10 \cdot \sqrt{2700} = 18$ (1) $\Delta P = 3,5 \cdot M_t \cdot \sqrt{P_{\text{док}}} = 3,5 \cdot 0,10 \cdot \sqrt{1843,00} = 15,03$; (2) $\Delta P = 3,5 \cdot M_t \cdot \sqrt{P_{\text{док}}} = 3,5 \cdot 0,10 \cdot \sqrt{856,00} = 10,24$
4.	Площадь земельного участка согласно сведениям Единого государственного реестра недвижимости ($P_{\text{кад}}$), м ²	2700
5.	Оценка расхождения P и $P_{\text{кад}}$ ($P - P_{\text{кад}}$), м ²	0
6.	Предельный минимальный и максимальный размеры земельного участка ($P_{\text{мин}}$ и $P_{\text{макс}}$), м ²	—
7.	Кадастровый или иной государственный учетный номер (инвентарный) здания, сооружения, объекта незавершенного строительства, расположенного на земельном участке	—
8.	Вид (виды) разрешенного использования	Ведение личного подсобного хозяйства
8.1.	Дополнительные сведения об использовании земельного участка	—
9.	Сведения о земельных участках (землях общего пользования, территории общего пользования), посредством которых обеспечивается доступ	—
10.	Иные сведения	—

4. Пояснения к сведениям об уточняемом земельном участке с кадастровым номером 18:17:088002:175 :

1. —

1. Сведения о характерных точках границ уточняемого земельного участка с кадастровым номером 18:17:088002:184

Система координат МСК-18

Зона № 2

КАРТА-ПЛАН ТЕРРИТОРИИ

**Сведения об уточняемых земельных участках, необходимые для исправления реестровых ошибок
в сведениях о местоположении их границ**

Обозначение характерных точек границ	Координаты, м				Метод определения координат	Формулы, примененные для расчета средней квадратической погрешности определения координат характерных точек границ (M_t), с подставленными в такие формулы значениями и итоговые (вычисленные) значения M_t , м	Описание закрепления точки
	содержатся в Едином государственном реестре недвижимости		определены в результате выполнения комплексных кадастровых работ				
	X	Y	X	Y			
1	2	3	4	5	6	7	8
н8У	—	—	340320,54	2158282,66	Метод спутниковых геодезических измерений (определений)	$M_t = \text{SQRT}(0,07^2 + 0,07^2) = 0,1 \text{ м}$	-
н547У	—	—	340298,73	2158357,42	Метод спутниковых геодезических измерений (определений)	$M_t = \text{SQRT}(M_1^2 + M_2^2) =$ $\text{SQRT}(0,6^2 + 0,08^2) = 0,1 \text{ м}$	-
193	340283,61	2158407,19	—	—	—	—	—
189	340269,46	2158402,76	—	—	—	—	—
190	340298,81	2158304,29	—	—	—	—	—
191	340312,48	2158307,95	—	—	—	—	—
192	340293,77	2158372,78	340293,77	2158372,78	Метод спутниковых геодезических измерений (определений)	$M_t = \text{SQRT}(M_1^2 + M_2^2) =$ $\text{SQRT}(0,6^2 + 0,08^2) = 0,1 \text{ м}$	—
н548У	—	—	340284,44	2158405,69	Метод спутниковых геодезических измерений (определений)	$M_t = \text{SQRT}(M_1^2 + M_2^2) =$ $\text{SQRT}(0,6^2 + 0,08^2) = 0,1 \text{ м}$	-
н20У	—	—	340269,87	2158401,55	Метод спутниковых геодезических измерений (определений)	$M_t = \text{SQRT}(M_1^2 + M_2^2) =$ $\text{SQRT}(0,6^2 + 0,08^2) = 0,1 \text{ м}$	-

КАРТА-ПЛАН ТЕРРИТОРИИ

Сведения об уточняемых земельных участках, необходимые для исправления реестровых ошибок в сведениях о местоположении их границ

н19У	—	—	340284,10	2158352,42	Метод спутниковых геодезических измерений (определений)	$Mt = \text{SQRT}(M1^2+M2^2) = \text{SQRT}(0,6^2+0,08^2) = 0,1 \text{ м}$	-
н18У	—	—	340298,37	2158305,80	Метод спутниковых геодезических измерений (определений)	$Mt = \text{SQRT}(M1^2+M2^2) = \text{SQRT}(0,6^2+0,08^2) = 0,1 \text{ м}$	-
н363У	—	—	340305,05	2158278,48	Метод спутниковых геодезических измерений (определений)	$Mt = \text{SQRT}(0,07^2+0,07^2) = 0,1 \text{ м}$	-
н8У	—	—	340320,54	2158282,66	Метод спутниковых геодезических измерений (определений)	$Mt = \text{SQRT}(0,07^2+0,07^2) = 0,1 \text{ м}$	-

2. Сведения о частях границ уточняемого земельного участка с кадастровым номером 18:17:088002:184

Обозначение части границ		Горизонтальное положение (S), м	Описание прохождения части границ	Сведения о согласовании местоположения границ(согласовано/спорное)
от т.	до т.			
1	2	3	4	5
н8У	н547У	77,88	—	согласовано
н547У	192	16,14	—	согласовано
192	н548У	34,21	—	согласовано
н548У	н20У	15,15	—	согласовано
н20У	н19У	51,15	—	согласовано
н19У	н18У	48,76	—	согласовано
н18У	н363У	28,12	—	согласовано
н363У	н8У	16,04	—	согласовано

3. Характеристики уточняемого земельного участка с кадастровым номером 18:17:088002:184

№ п/п	Наименование характеристик земельного участка	Значение характеристики
1	2	3
1.	Адрес земельного участка	—

КАРТА-ПЛАН ТЕРРИТОРИИ

Сведения об уточняемых земельных участках, необходимые для исправления реестровых ошибок в сведениях о местоположении их границ

1	2	3
1.1.	Сведения о местоположении земельного участка (при отсутствии адреса) в структурированном в соответствии с федеральной информационной адресной системой виде	Удмуртская Республика, муниципальный округ Можгинский район, станция Сардан, улица Советская, земельный участок 108
1.2.	Дополнительные сведения о местоположении земельного участка	—
2.	Площадь земельного участка ± величина погрешности определения (вычисления) площади ($P \pm \Delta P$), м ²	1945±14
3.	Формула, примененная для вычисления предельной погрешности определения площади земельного участка, с подставленными значениями и итоговые (вычисленные) значения (ΔP), м ²	$\Delta P = 3,5 \cdot M_t \cdot \sqrt{P_{\text{док}}} = 3,5 \cdot 0,10 \cdot \sqrt{1500} = 14$
4.	Площадь земельного участка согласно сведениям Единого государственного реестра недвижимости ($P_{\text{кад}}$), м ²	1500
5.	Оценка расхождения P и $P_{\text{кад}}$ ($P - P_{\text{кад}}$), м ²	445
6.	Предельный минимальный и максимальный размеры земельного участка ($P_{\text{мин}}$ и $P_{\text{макс}}$), м ²	—
7.	Кадастровый или иной государственный учетный номер (инвентарный) здания, сооружения, объекта незавершенного строительства, расположенного на земельном участке	18:17:088002:619
8.	Вид (виды) разрешенного использования	Ведение личного подсобного хозяйства
8.1.	Дополнительные сведения об использовании земельного участка	—
9.	Сведения о земельных участках (землях общего пользования, территории общего пользования), посредством которых обеспечивается доступ	—
10.	Иные сведения	—

4. Пояснения к сведениям об уточняемом земельном участке с кадастровым номером 18:17:088002:184 :

1. —

1. Сведения о характерных точках границ уточняемого земельного участка с кадастровым номером 18:17:088002:188

Система координат МСК-18

Зона № 2

КАРТА-ПЛАН ТЕРРИТОРИИ

**Сведения об уточняемых земельных участках, необходимые для исправления реестровых ошибок
в сведениях о местоположении их границ**

Обозначение характерных точек границ	Координаты, м				Метод определения координат	Формулы, примененные для расчета средней квадратической погрешности определения координат характерных точек границ (M_t), с подставленными в такие формулы значениями и итоговые (вычисленные) значения M_t , м	Описание закрепления точки
	содержатся в Едином государственном реестре недвижимости		определены в результате выполнения комплексных кадастровых работ				
	X	Y	X	Y			
1	2	3	4	5	6	7	8
н160У	—	—	341295,61	2158471,66	Метод спутниковых геодезических измерений (определений)	$M_t = \text{SQRT}(M1^2+M2^2) =$ $\text{SQRT}(0,6^2+0,08^2) = 0,1 \text{ м}$	-
н556У	—	—	341302,39	2158482,06	Метод спутниковых геодезических измерений (определений)	$M_t = \text{SQRT}(M1^2+M2^2) =$ $\text{SQRT}(0,6^2+0,08^2) = 0,1 \text{ м}$	-
н630У	—	—	341281,04	2158499,86	Метод спутниковых геодезических измерений (определений)	$M_t = \text{SQRT}(0,07^2+0,07^2) = 0,1 \text{ м}$	-
н468У	—	—	341276,94	2158495,42	Метод спутниковых геодезических измерений (определений)	$M_t = \text{SQRT}(0,07^2+0,07^2) = 0,1 \text{ м}$	-
н469У	—	—	341272,89	2158490,70	Метод спутниковых геодезических измерений (определений)	$M_t = \text{SQRT}(0,07^2+0,07^2) = 0,1 \text{ м}$	-
н470У	—	—	341268,76	2158485,47	Метод спутниковых геодезических измерений (определений)	$M_t = \text{SQRT}(M1^2+M2^2) =$ $\text{SQRT}(0,6^2+0,08^2) = 0,1 \text{ м}$	-

КАРТА-ПЛАН ТЕРРИТОРИИ

Сведения об уточняемых земельных участках, необходимые для исправления реестровых ошибок в сведениях о местоположении их границ

н159У	—	—	341265,18	2158481,35	Метод спутниковых геодезических измерений (определений)	$Mt = \text{SQRT}(0.07^2 + 0.07^2) = 0.1 \text{ м}$	-
н563У	—	—	341287,45	2158461,04	Метод спутниковых геодезических измерений (определений)	$Mt = \text{SQRT}(M1^2 + M2^2) = \text{SQRT}(0,6^2 + 0,08^2) = 0,1 \text{ м}$	-
н471У	—	—	341289,15	2158463,93	Метод спутниковых геодезических измерений (определений)	$Mt = \text{SQRT}(M1^2 + M2^2) = \text{SQRT}(0,6^2 + 0,08^2) = 0,1 \text{ м}$	-
194	341303,06	2158482,92	—	—	—	—	—
195	341283,73	2158499,64	—	—	—	—	—
196	341282,52	2158498,15	—	—	Метод спутниковых геодезических измерений (определений)	$Mt = \text{SQRT}(M1^2 + M2^2) = \text{SQRT}(0,6^2 + 0,08^2) = 0,1 \text{ м}$	—
197	341278,43	2158493,70	—	—	Метод спутниковых геодезических измерений (определений)	$Mt = \text{SQRT}(M1^2 + M2^2) = \text{SQRT}(0,6^2 + 0,08^2) = 0,1 \text{ м}$	—
198	341274,99	2158489,02	—	—	—	—	—
199	341270,70	2158483,71	—	—	—	—	—
200	341267,03	2158479,76	—	—	—	—	—
201	341285,98	2158462,49	—	—	—	—	—
202	341287,78	2158464,82	—	—	—	—	—
н160У	—	—	341295,61	2158471,66	Метод спутниковых геодезических измерений (определений)	$Mt = \text{SQRT}(M1^2 + M2^2) = \text{SQRT}(0,6^2 + 0,08^2) = 0,1 \text{ м}$	-

2. Сведения о частях границ уточняемого земельного участка с кадастровым номером 18:17:088002:188

Обозначение части границ		Горизонтальное проложение (S), м	Описание прохождения части границ	Сведения о согласовании местоположения границ (согласовано/спорное)
от т.	до т.			

КАРТА-ПЛАН ТЕРРИТОРИИ

Сведения об уточняемых земельных участках, необходимые для исправления реестровых ошибок в сведениях о местоположении их границ

1	2	3	4	5
н160У	н556У	12,41	—	согласовано
н556У	н630У	27,80	—	согласовано
н630У	н468У	6,04	—	согласовано
н468У	н469У	6,22	—	согласовано
н469У	н470У	6,66	—	согласовано
н470У	н159У	5,46	—	согласовано
н159У	н563У	30,14	—	согласовано
н563У	н471У	3,35	—	согласовано
н471У	н160У	10,07	—	согласовано

3. Характеристики уточняемого земельного участка с кадастровым номером 18:17:088002:188

№ п/п	Наименование характеристик земельного участка	Значение характеристики
1	2	3
1.	Адрес земельного участка	—
1.1.	Сведения о местоположении земельного участка (при отсутствии адреса) в структурированном в соответствии с федеральной информационной адресной системой виде	Удмуртская Республика, Можгинский район, ст. Сардан, ул. Союзная, дом 7
1.2.	Дополнительные сведения о местоположении земельного участка	—
2.	Площадь земельного участка ± величина погрешности определения(вычисления) площади ($P \pm \Delta P$), м ²	731±9
3.	Формула, примененная для вычисления предельной погрешности определения площади земельного участка, с подставленными значениями и итоговые (вычисленные) значения (ΔP), м ²	$\Delta P = 3,5 \cdot M_t \cdot \sqrt{P_{\text{Док}}} = 3,5 \cdot 0,10 \cdot \sqrt{670} = 9$
4.	Площадь земельного участка согласно сведениям Единого государственного реестра недвижимости ($P_{\text{кад}}$), м ²	670
5.	Оценка расхождения P и $P_{\text{кад}}$ ($P - P_{\text{кад}}$), м ²	61
6.	Предельный минимальный и максимальный размеры земельного участка ($P_{\text{мин}}$ и $P_{\text{макс}}$), м ²	—
7.	Кадастровый или иной государственный учетный номер (инвентарный) здания, сооружения, объекта незавершенного строительства, расположенного на земельном участке	18:17:088002:325
8.	Вид (виды) разрешенного использования	Ведение личного подсобного хозяйства
8.1.	Дополнительные сведения об использовании земельного участка	—

КАРТА-ПЛАН ТЕРРИТОРИИ

Сведения об уточняемых земельных участках, необходимые для исправления реестровых ошибок в сведениях о местоположении их границ

1	2	3
9.	Сведения о земельных участках (землях общего пользования, территории общего пользования), посредством которых обеспечивается доступ	—
10.	Иные сведения	—

4. Пояснения к сведениям об уточняемом земельном участке с кадастровым номером 18:17:088002:188 :

1.	—
----	---

1. Сведения о характерных точках границ уточняемого земельного участка с кадастровым номером 18:17:088002:189

Система координат МСК-18 Зона № 2

Обозначение характерных точек границ	Координаты, м				Метод определения координат	Формулы, примененные для расчета средней квадратической погрешности определения координат характерных точек границ (M _i), с подставленными в такие формулы значениями и итоговые (вычисленные) значения M _i , м	Описание закрепления точки
	содержатся в Едином государственном реестре недвижимости		определены в результате выполнения комплексных кадастровых работ				
	X	Y	X	Y			
1	2	3	4	5	6	7	8
205	341225,30	2158368,97	341225,30	2158368,97	Метод спутниковых геодезических измерений (определений)	$M_t = \text{SQRT}(M_1^2 + M_2^2) =$ $\text{SQRT}(0,6^2 + 0,08^2) = 0,1 \text{ м}$	—
н41У	—	—	341213,95	2158380,06	Метод спутниковых геодезических измерений (определений)	$M_t = \text{SQRT}(M_1^2 + M_2^2) =$ $\text{SQRT}(0,6^2 + 0,08^2) = 0,1 \text{ м}$	-
н40У	—	—	341212,17	2158382,19	Метод спутниковых геодезических измерений (определений)	$M_t = \text{SQRT}(M_1^2 + M_2^2) =$ $\text{SQRT}(0,6^2 + 0,08^2) = 0,1 \text{ м}$	-
н37У	—	—	341197,07	2158403,76	Метод спутниковых геодезических измерений (определений)	$M_t = \text{SQRT}(0,07^2 + 0,07^2) = 0,1 \text{ м}$	-

КАРТА-ПЛАН ТЕРРИТОРИИ

Сведения об уточняемых земельных участках, необходимые для исправления реестровых ошибок в сведениях о местоположении их границ

6	341211,98	2158381,95	—	—	—	—	—
11	341196,83	2158403,32	—	—	—	—	—
206	341188,88	2158396,74	341188,88	2158396,74	Метод спутниковых геодезических измерений (определений)	$Mt = \text{SQRT}(M1^2+M2^2) = \text{SQRT}(0,6^2+0,08^2) = 0,1 \text{ м}$	—
н565У	—	—	341184,98	2158393,70	Метод спутниковых геодезических измерений (определений)	$Mt = \text{SQRT}(M1^2+M2^2) = \text{SQRT}(0,6^2+0,08^2) = 0,1 \text{ м}$	-
н566У	—	—	341179,95	2158390,36	Метод спутниковых геодезических измерений (определений)	$Mt = \text{SQRT}(M1^2+M2^2) = \text{SQRT}(0,6^2+0,08^2) = 0,1 \text{ м}$	-
н567У	—	—	341172,36	2158385,22	Метод спутниковых геодезических измерений (определений)	$Mt = \text{SQRT}(M1^2+M2^2) = \text{SQRT}(0,6^2+0,08^2) = 0,1 \text{ м}$	-
207	341184,81	2158394,12	—	—	—	—	—
208	341184,43	2158393,77	—	—	—	—	—
209	341179,37	2158390,43	—	—	—	—	—
210	341176,07	2158388,14	—	—	—	—	—
211	341170,22	2158384,16	341170,22	2158384,16	Метод спутниковых геодезических измерений (определений)	$Mt = \text{SQRT}(M1^2+M2^2) = \text{SQRT}(0,6^2+0,08^2) = 0,1 \text{ м}$	—
203	341181,51	2158368,11	341181,51	2158368,11	Метод спутниковых геодезических измерений (определений)	$Mt = \text{SQRT}(M1^2+M2^2) = \text{SQRT}(0,6^2+0,08^2) = 0,1 \text{ м}$	—
н42У	—	—	341185,76	2158363,28	Метод спутниковых геодезических измерений (определений)	$Mt = \text{SQRT}(M1^2+M2^2) = \text{SQRT}(0,6^2+0,08^2) = 0,1 \text{ м}$	-

КАРТА-ПЛАН ТЕРРИТОРИИ

**Сведения об уточняемых земельных участках, необходимые для исправления реестровых ошибок
в сведениях о местоположении их границ**

н568У	—	—	341192,09	2158356,27	Метод спутниковых геодезических измерений (определений)	$Mt = \sqrt{M1^2 + M2^2} = \sqrt{0,6^2 + 0,08^2} = 0,1 \text{ м}$	-
204	341202,66	2158344,08	341202,66	2158344,08	Метод спутниковых геодезических измерений (определений)	$Mt = \sqrt{M1^2 + M2^2} = \sqrt{0,6^2 + 0,08^2} = 0,1 \text{ м}$	—
205	341225,30	2158368,97	341225,30	2158368,97	Метод спутниковых геодезических измерений (определений)	$Mt = \sqrt{M1^2 + M2^2} = \sqrt{0,6^2 + 0,08^2} = 0,1 \text{ м}$	—

2. Сведения о частях границ уточняемого земельного участка с кадастровым номером 18:17:088002:189

Обозначение части границ		Горизонтальное проложение (S), м	Описание прохождения части границ	Сведения о согласовании местоположения границ(согласовано/спорное)
от т.	до т.			
1	2	3	4	5
205	н41У	15,87	—	согласовано
н41У	н40У	2,78	—	согласовано
н40У	н37У	26,33	—	согласовано
н37У	206	10,79	—	согласовано
206	н565У	4,94	—	согласовано
н565У	н566У	6,04	—	согласовано
н566У	н567У	9,17	—	согласовано
н567У	211	2,39	—	согласовано
211	203	19,62	—	согласовано
203	н42У	6,43	—	согласовано
н42У	н568У	9,45	—	согласовано
н568У	204	16,13	—	согласовано
204	205	33,65	—	—

3. Характеристики уточняемого земельного участка с кадастровым номером 18:17:088002:189

№ п/п	Наименование характеристик земельного участка	Значение характеристики
1	2	3
1.	Адрес земельного участка	—

КАРТА-ПЛАН ТЕРРИТОРИИ

Сведения об уточняемых земельных участках, необходимые для исправления реестровых ошибок в сведениях о местоположении их границ

1	2	3
1.1.	Сведения о местоположении земельного участка (при отсутствии адреса) в структурированном в соответствии с федеральной информационной адресной системой виде	Удмуртская Республика, муниципальный округ Можгинский район, станция Сардан, улица Союзная, земельный участок 12
1.2.	Дополнительные сведения о местоположении земельного участка	—
2.	Площадь земельного участка ± величина погрешности определения (вычисления) площади ($P \pm \Delta P$), м ²	1570±14
3.	Формула, примененная для вычисления предельной погрешности определения площади земельного участка, с подставленными значениями и итоговые (вычисленные) значения (ΔP), м ²	$\Delta P = 3,5 \cdot M_t \cdot \sqrt{P_{\text{док}}} = 3,5 \cdot 0,10 \cdot \sqrt{1567} = 14$
4.	Площадь земельного участка согласно сведениям Единого государственного реестра недвижимости ($P_{\text{кад}}$), м ²	1567
5.	Оценка расхождения P и $P_{\text{кад}}$ ($P - P_{\text{кад}}$), м ²	3
6.	Предельный минимальный и максимальный размеры земельного участка ($P_{\text{мин}}$ и $P_{\text{макс}}$), м ²	—
7.	Кадастровый или иной государственный учетный номер (инвентарный) здания, сооружения, объекта незавершенного строительства, расположенного на земельном участке	18:17:088002:289
8.	Вид (виды) разрешенного использования	Ведение личного подсобного хозяйства
8.1.	Дополнительные сведения об использовании земельного участка	—
9.	Сведения о земельных участках (землях общего пользования, территории общего пользования), посредством которых обеспечивается доступ	—
10.	Иные сведения	—

4. Пояснения к сведениям об уточняемом земельном участке с кадастровым номером 18:17:088002:189 :

1. —

1. Сведения о характерных точках границ уточняемого земельного участка с кадастровым номером 18:17:088002:201

Система координат МСК-18

Зона № 2

КАРТА-ПЛАН ТЕРРИТОРИИ

**Сведения об уточняемых земельных участках, необходимые для исправления реестровых ошибок
в сведениях о местоположении их границ**

Обозначение характерных точек границ	Координаты, м				Метод определения координат	Формулы, примененные для расчета средней квадратической погрешности определения координат характерных точек границ (M_t), с подставленными в такие формулы значениями и итоговые (вычисленные) значения M_t , м	Описание закрепления точки
	содержатся в Едином государственном реестре недвижимости		определены в результате выполнения комплексных кадастровых работ				
	X	Y	X	Y			
1	2	3	4	5	6	7	8
н416У	—	—	341383,70	2158721,57	Метод спутниковых геодезических измерений (определений)	$M_t = \text{SQRT}(M_1^2 + M_2^2) =$ $\text{SQRT}(0,6^2 + 0,08^2) = 0,1 \text{ м}$	-
н415У	—	—	341382,90	2158736,41	Метод спутниковых геодезических измерений (определений)	$M_t = \text{SQRT}(M_1^2 + M_2^2) =$ $\text{SQRT}(0,6^2 + 0,08^2) = 0,1 \text{ м}$	-
н414У	—	—	341382,70	2158746,24	Метод спутниковых геодезических измерений (определений)	$M_t = \text{SQRT}(M_1^2 + M_2^2) =$ $\text{SQRT}(0,6^2 + 0,08^2) = 0,1 \text{ м}$	-
н413У	—	—	341381,18	2158758,08	Метод спутниковых геодезических измерений (определений)	$M_t = \text{SQRT}(M_1^2 + M_2^2) =$ $\text{SQRT}(0,6^2 + 0,08^2) = 0,1 \text{ м}$	-
н412У	—	—	341381,00	2158782,78	Метод спутниковых геодезических измерений (определений)	$M_t = \text{SQRT}(M_1^2 + M_2^2) =$ $\text{SQRT}(0,6^2 + 0,08^2) = 0,1 \text{ м}$	-
н447У	—	—	341359,85	2158781,94	Метод спутниковых геодезических измерений (определений)	$M_t = \text{SQRT}(M_1^2 + M_2^2) =$ $\text{SQRT}(0,6^2 + 0,08^2) = 0,1 \text{ м}$	-

КАРТА-ПЛАН ТЕРРИТОРИИ

**Сведения об уточняемых земельных участках, необходимые для исправления реестровых ошибок
в сведениях о местоположении их границ**

н446У	—	—	341361,18	2158750,49	Метод спутниковых геодезических измерений (определений)	$Mt = \text{SQRT}(M1^2+M2^2) = \text{SQRT}(0,6^2+0,08^2) = 0,1 \text{ м}$	-
н445У	—	—	341360,76	2158743,16	Метод спутниковых геодезических измерений (определений)	$Mt = \text{SQRT}(M1^2+M2^2) = \text{SQRT}(0,6^2+0,08^2) = 0,1 \text{ м}$	-
н444У	—	—	341361,68	2158721,65	Метод спутниковых геодезических измерений (определений)	$Mt = \text{SQRT}(M1^2+M2^2) = \text{SQRT}(0,6^2+0,08^2) = 0,1 \text{ м}$	-
н602У	—	—	341371,67	2158721,63	Метод спутниковых геодезических измерений (определений)	$Mt = \text{SQRT}(M1^2+M2^2) = \text{SQRT}(0,6^2+0,08^2) = 0,1 \text{ м}$	-
н603У	—	—	341376,96	2158721,78	Метод спутниковых геодезических измерений (определений)	$Mt = \text{SQRT}(M1^2+M2^2) = \text{SQRT}(0,6^2+0,08^2) = 0,1 \text{ м}$	-
111	341381,71	2158721,52	—	—	—	—	—
110	341380,13	2158738,82	—	—	—	—	—
109	341379,93	2158748,65	—	—	—	—	—
108	341378,20	2158783,21	—	—	—	—	—
133	341357,95	2158782,74	—	—	—	—	—
132	341359,69	2158745,67	—	—	—	—	—
131	341359,86	2158740,11	—	—	—	—	—
130	341360,00	2158721,02	—	—	—	—	—
237	341369,84	2158721,57	—	—	—	—	—
238	341375,13	2158721,72	—	—	—	—	—
н416У	—	—	341383,70	2158721,57	Метод спутниковых геодезических измерений (определений)	$Mt = \text{SQRT}(M1^2+M2^2) = \text{SQRT}(0,6^2+0,08^2) = 0,1 \text{ м}$	-

КАРТА-ПЛАН ТЕРРИТОРИИ

Сведения об уточняемых земельных участках, необходимые для исправления реестровых ошибок в сведениях о местоположении их границ

2. Сведения о частях границ уточняемого земельного участка с кадастровым номером 18:17:088002:201

Обозначение части границ		Горизонтальное проложение (S), м	Описание прохождения части границ	Сведения о согласовании местоположения границ(согласовано/спорное)
от т.	до т.			
1	2	3	4	5
н416У	н415У	14,86	—	согласовано
н415У	н414У	9,83	—	согласовано
н414У	н413У	11,94	—	согласовано
н413У	н412У	24,70	—	согласовано
н412У	н447У	21,17	—	согласовано
н447У	н446У	31,48	—	согласовано
н446У	н445У	7,34	—	согласовано
н445У	н444У	21,53	—	согласовано
н444У	н602У	9,99	—	согласовано
н602У	н603У	5,29	—	согласовано
н603У	н416У	6,74	—	согласовано

3. Характеристики уточняемого земельного участка с кадастровым номером 18:17:088002:201

№ п/п	Наименование характеристик земельного участка	Значение характеристики
1	2	3
1.	Адрес земельного участка	—
1.1.	Сведения о местоположении земельного участка (при отсутствии адреса) в структурированном в соответствии с федеральной информационной адресной системой виде	Удмуртская Республика, муниципальный округ Можгинский район, станция Сардан, улица Советская, земельный участок 9
1.2.	Дополнительные сведения о местоположении земельного участка	—
2.	Площадь земельного участка ± величина погрешности определения(вычисления) площади ($P \pm \Delta P$), м ²	1290±12
3.	Формула, примененная для вычисления предельной погрешности определения площади земельного участка, с подставленными значениями и итоговые (вычисленные) значения (ΔP), м ²	$\Delta P = 3,5 \cdot M_t \cdot \sqrt{P_{\text{док}}} = 3,5 \cdot 0,10 \cdot \sqrt{1261} = 12$
4.	Площадь земельного участка согласно сведениям Единого государственного реестра недвижимости ($P_{\text{кад}}$), м ²	1261
5.	Оценка расхождения P и $P_{\text{кад}}$ ($P - P_{\text{кад}}$), м ²	29
6.	Предельный минимальный и максимальный размеры земельного участка ($P_{\text{мин}}$ и $P_{\text{макс}}$), м ²	—

КАРТА-ПЛАН ТЕРРИТОРИИ

Сведения об уточняемых земельных участках, необходимые для исправления реестровых ошибок в сведениях о местоположении их границ

1	2	3
7.	Кадастровый или иной государственный учетный номер (инвентарный) здания, сооружения, объекта незавершенного строительства, расположенного на земельном участке	18:17:088002:315
8.	Вид (виды) разрешенного использования	Ведение личного подсобного хозяйства
8.1.	Дополнительные сведения об использовании земельного участка	—
9.	Сведения о земельных участках (землях общего пользования, территории общего пользования), посредством которых обеспечивается доступ	—
10.	Иные сведения	—

4. Пояснения к сведениям об уточняемом земельном участке с кадастровым номером 18:17:088002:201 :

1.	—
----	---

1. Сведения о характерных точках границ уточняемого земельного участка с кадастровым номером 18:17:088002:216

Система координат МСК-18

Зона № 2

Обозначение характерных точек границ	Координаты, м				Метод определения координат	Формулы, примененные для расчета средней квадратической погрешности определения координат характерных точек границ (M _i), с подставленными в такие формулы значениями и итоговые (вычисленные) значения M _i , м	Описание закрепления точки
	содержатся в Едином государственном реестре недвижимости		определены в результате выполнения комплексных кадастровых работ				
	X	Y	X	Y			
1	2	3	4	5	6	7	8
18:17:088002:216(1)							
557	340954,89	2158644,21	340954,89	2158644,21	Метод спутниковых геодезических измерений (определений)	$M_t = \sqrt{M_1^2 + M_2^2} = \sqrt{0,6^2 + 0,08^2} = 0,1 \text{ м}$	—
558	340945,22	2158704,15	340945,22	2158704,15	Метод спутниковых геодезических измерений (определений)	$M_t = \sqrt{M_1^2 + M_2^2} = \sqrt{0,6^2 + 0,08^2} = 0,1 \text{ м}$	—
213	340928,95	2158700,99	340928,95	2158700,99	Метод спутниковых геодезических измерений (определений)	$M_t = \sqrt{M_1^2 + M_2^2} = \sqrt{0,6^2 + 0,08^2} = 0,1 \text{ м}$	—

КАРТА-ПЛАН ТЕРРИТОРИИ

Сведения об уточняемых земельных участках, необходимые для исправления реестровых ошибок в сведениях о местоположении их границ

					измерений (определений)		
212	340937,12	2158638,43	340937,12	2158638,43	Метод спутниковых геодезических измерений (определений)	$Mt = \text{SQRT}(M1^2+M2^2) = \text{SQRT}(0,6^2+0,08^2) = 0,1 \text{ м}$	—
557	340954,89	2158644,21	340954,89	2158644,21	Метод спутниковых геодезических измерений (определений)	$Mt = \text{SQRT}(M1^2+M2^2) = \text{SQRT}(0,6^2+0,08^2) = 0,1 \text{ м}$	—
18:17:088002:216(2)							
н1У	—	—	340982,92	2158539,77	Метод спутниковых геодезических измерений (определений)	$Mt = \text{SQRT}(0.07^2+0.07^2) = 0.1 \text{ м}$	-
н39У	—	—	340963,35	2158605,35	Метод спутниковых геодезических измерений (определений)	$Mt = \text{SQRT}(0.07^2+0.07^2) = 0.1 \text{ м}$	-
н526У	—	—	340956,28	2158626,83	Метод спутниковых геодезических измерений (определений)	$Mt = \text{SQRT}(0.07^2+0.07^2) = 0.1 \text{ м}$	-
462	340981,64	2158539,27	—	—	—	—	—
463	340962,05	2158604,88	—	—	—	—	—
464	340954,91	2158626,26	—	—	—	—	—
465	340950,15	2158624,47	340950,15	2158624,47	Метод спутниковых геодезических измерений (определений)	$Mt = \text{SQRT}(0.07^2+0.07^2) = 0.1 \text{ м}$	—
223	340936,76	2158620,33	340936,76	2158620,33	Метод спутниковых геодезических измерений (определений)	$Mt = \text{SQRT}(0.07^2+0.07^2) = 0.1 \text{ м}$	—

КАРТА-ПЛАН ТЕРРИТОРИИ

Сведения об уточняемых земельных участках, необходимые для исправления реестровых ошибок в сведениях о местоположении их границ

222	340940,64	2158608,59	340940,64	2158608,59	Метод спутниковых геодезических измерений (определений)	$Mt = \sqrt{0.07^2 + 0.07^2} = 0.1 \text{ м}$	—
221	340943,06	2158600,31	340943,06	2158600,31	Метод спутниковых геодезических измерений (определений)	$Mt = \sqrt{0.07^2 + 0.07^2} = 0.1 \text{ м}$	—
220	340944,37	2158596,48	340944,37	2158596,48	Метод спутниковых геодезических измерений (определений)	$Mt = \sqrt{0.07^2 + 0.07^2} = 0.1 \text{ м}$	—
219	340952,06	2158572,69	340952,06	2158572,69	Метод спутниковых геодезических измерений (определений)	$Mt = \sqrt{0.07^2 + 0.07^2} = 0.1 \text{ м}$	—
466	340965,04	2158532,53	340965,04	2158532,53	Метод спутниковых геодезических измерений (определений)	$Mt = \sqrt{0.07^2 + 0.07^2} = 0.1 \text{ м}$	—
н1У	—	—	340982,92	2158539,77	Метод спутниковых геодезических измерений (определений)	$Mt = \sqrt{0.07^2 + 0.07^2} = 0.1 \text{ м}$	-

2. Сведения о частях границ уточняемого земельного участка с кадастровым номером 18:17:088002:216

Обозначение части границ		Горизонтальное проложение (S), м	Описание прохождения части границ	Сведения о согласовании местоположения границ (согласовано/спорное)
от т.	до т.			
1	2	3	4	5
18:17:088002:216(1)				
557	558	60,72	—	—
558	213	16,57	—	—
213	212	63,09	—	—
212	557	18,69	—	—
18:17:088002:216(2)				

КАРТА-ПЛАН ТЕРРИТОРИИ

Сведения об уточняемых земельных участках, необходимые для исправления реестровых ошибок в сведениях о местоположении их границ

н1У	н39У	68,44	—	согласовано
н39У	н526У	22,61	—	согласовано
н526У	465	6,57	—	согласовано
465	223	14,02	—	—
223	222	12,36	—	—
222	221	8,63	—	—
221	220	4,05	—	—
220	219	25,00	—	—
219	466	42,21	—	—
466	н1У	19,29	—	согласовано

3. Характеристики уточняемого земельного участка с кадастровым номером 18:17:088002:216

№ п/п	Наименование характеристик земельного участка	Значение характеристики
1	2	3
1.	Адрес земельного участка	—
1.1.	Сведения о местоположении земельного участка (при отсутствии адреса) в структурированном в соответствии с федеральной информационной адресной системой виде	Удмуртская Республика, муниципальный округ Можгинский район, станция Сардан, улица Советская, земельный участок 44
1.2.	Дополнительные сведения о местоположении земельного участка	—
2.	Площадь земельного участка ± величина погрешности определения(вычисления) площади ($P \pm \Delta P$), м ²	2927±19 (1) 1082,35±11,51; (2) 1844,46±—
3.	Формула, примененная для вычисления предельной погрешности определения площади земельного участка, с подставленными значениями и итоговые (вычисленные) значения (ΔP), м ²	$\Delta P = 3,5 \cdot M_t \cdot \sqrt{P_{\text{док}}} = 3,5 \cdot 0,10 \cdot \sqrt{2800} = 19$ (1) $\Delta P = 3,5 \cdot M_t \cdot \sqrt{P_{\text{док}}} = 3,5 \cdot 0,10 \cdot \sqrt{1082,35} = 11,51$; (2) —
4.	Площадь земельного участка согласно сведениям Единого государственного реестра недвижимости ($P_{\text{кад}}$), м ²	2800
5.	Оценка расхождения P и $P_{\text{кад}}$ ($P - P_{\text{кад}}$), м ²	127
6.	Предельный минимальный и максимальный размеры земельного участка ($P_{\text{мин}}$ и $P_{\text{макс}}$), м ²	—
7.	Кадастровый или иной государственный учетный номер (инвентарный) здания, сооружения, объекта незавершенного строительства, расположенного на земельном участке	18:17:088002:404
8.	Вид (виды) разрешенного использования	Ведение личного подсобного хозяйства

КАРТА-ПЛАН ТЕРРИТОРИИ

Сведения об уточняемых земельных участках, необходимые для исправления реестровых ошибок в сведениях о местоположении их границ

1	2	3
8.1.	Дополнительные сведения об использовании земельного участка	—
9.	Сведения о земельных участках (землях общего пользования, территории общего пользования), посредством которых обеспечивается доступ	—
10.	Иные сведения	—

4. Пояснения к сведениям об уточняемом земельном участке с кадастровым номером 18:17:088002:216 :

1. —

1. Сведения о характерных точках границ уточняемого земельного участка с кадастровым номером 18:17:088002:230

Система координат МСК-18

Зона № 2

Обозначение характерных точек границ	Координаты, м				Метод определения координат	Формулы, примененные для расчета средней квадратической погрешности определения координат характерных точек границ (M_t), с подставленными в такие формулы значениями и итоговые (вычисленные) значения M_t , м	Описание закрепления точки
	содержатся в Едином государственном реестре недвижимости		определены в результате выполнения комплексных кадастровых работ				
	X	Y	X	Y			
1	2	3	4	5	6	7	8
18:17:088002:230(1)							
н545У	—	—	340378,93	2158453,23	Метод спутниковых геодезических измерений (определений)	$M_t = \text{SQRT}(M_1^2 + M_2^2) =$ $\text{SQRT}(0,6^2 + 0,08^2) = 0,1 \text{ м}$	-
н544У	—	—	340368,03	2158486,38	Метод спутниковых геодезических измерений (определений)	$M_t = \text{SQRT}(M_1^2 + M_2^2) =$ $\text{SQRT}(0,6^2 + 0,08^2) = 0,1 \text{ м}$	-
н268У	—	—	340351,28	2158480,35	Метод спутниковых геодезических измерений (определений)	$M_t = \text{SQRT}(M_1^2 + M_2^2) =$ $\text{SQRT}(0,6^2 + 0,08^2) = 0,1 \text{ м}$	-
н267У	—	—	340355,91	2158462,09	Метод спутниковых геодезических	$M_t = \text{SQRT}(M_1^2 + M_2^2) =$ $\text{SQRT}(0,6^2 + 0,08^2) = 0,1 \text{ м}$	-

КАРТА-ПЛАН ТЕРРИТОРИИ

**Сведения об уточняемых земельных участках, необходимые для исправления реестровых ошибок
в сведениях о местоположении их границ**

					измерений (определений)		
н266У	—	—	340359,56	2158446,68	Метод спутниковых геодезических измерений (определений)	$Mt = \sqrt{M1^2 + M2^2} = \sqrt{0,6^2 + 0,08^2} = 0,1 \text{ м}$	-
251	340359,30	2158446,49	—	—	—	—	—
252	340378,62	2158452,75	—	—	—	—	—
253	340367,19	2158486,21	—	—	—	—	—
254	340350,76	2158480,03	—	—	—	—	—
н545У	—	—	340378,93	2158453,23	Метод спутниковых геодезических измерений (определений)	$Mt = \sqrt{M1^2 + M2^2} = \sqrt{0,6^2 + 0,08^2} = 0,1 \text{ м}$	-
18:17:088002:230(2)							
н540У	—	—	340400,03	2158362,00	Метод спутниковых геодезических измерений (определений)	$Mt = \sqrt{M1^2 + M2^2} = \sqrt{0,6^2 + 0,08^2} = 0,1 \text{ м}$	-
н539У	—	—	340386,77	2158409,98	Метод спутниковых геодезических измерений (определений)	$Mt = \sqrt{M1^2 + M2^2} = \sqrt{0,6^2 + 0,08^2} = 0,1 \text{ м}$	-
н538У	—	—	340379,31	2158435,08	Метод спутниковых геодезических измерений (определений)	$Mt = \sqrt{M1^2 + M2^2} = \sqrt{0,6^2 + 0,08^2} = 0,1 \text{ м}$	-
н260У	—	—	340359,63	2158429,00	Метод спутниковых геодезических измерений (определений)	$Mt = \sqrt{M1^2 + M2^2} = \sqrt{0,6^2 + 0,08^2} = 0,1 \text{ м}$	-
н259У	—	—	340362,09	2158420,69	Метод спутниковых геодезических	$Mt = \sqrt{M1^2 + M2^2} = \sqrt{0,6^2 + 0,08^2} = 0,1 \text{ м}$	-

КАРТА-ПЛАН ТЕРРИТОРИИ

**Сведения об уточняемых земельных участках, необходимые для исправления реестровых ошибок
в сведениях о местоположении их границ**

					измерений (определений)		
н258У	—	—	340377,86	2158363,54	Метод спутниковых геодезических измерений (определений)	$Mt = \sqrt{M1^2 + M2^2} = \sqrt{0,6^2 + 0,08^2} = 0,1 \text{ м}$	-
н257У	—	—	340379,55	2158357,47	Метод спутниковых геодезических измерений (определений)	$Mt = \sqrt{M1^2 + M2^2} = \sqrt{0,6^2 + 0,08^2} = 0,1 \text{ м}$	-
255	340379,67	2158355,73	—	—	—	—	—
256	340399,56	2158360,34	—	—	—	—	—
257	340378,89	2158434,86	—	—	—	—	—
258	340359,26	2158428,94	—	—	—	—	—
н540У	—	—	340400,03	2158362,00	Метод спутниковых геодезических измерений (определений)	$Mt = \sqrt{M1^2 + M2^2} = \sqrt{0,6^2 + 0,08^2} = 0,1 \text{ м}$	-

2. Сведения о частях границ уточняемого земельного участка с кадастровым номером 18:17:088002:230

Обозначение части границ		Горизонтальное проложение (S), м	Описание прохождения части границ	Сведения о согласовании местоположения границ(согласовано/спорное)
от т.	до т.			
1	2	3	4	5
18:17:088002:230(1)				
н545У	н544У	34,90	—	согласовано
н544У	н268У	17,80	—	согласовано
н268У	н267У	18,84	—	согласовано
н267У	н266У	15,84	—	согласовано
н266У	н545У	20,45	—	согласовано
18:17:088002:230(2)				
н540У	н539У	49,78	—	согласовано
н539У	н538У	26,19	—	согласовано
н538У	н260У	20,60	—	согласовано
н260У	н259У	8,67	—	согласовано

КАРТА-ПЛАН ТЕРРИТОРИИ

Сведения об уточняемых земельных участках, необходимые для исправления реестровых ошибок в сведениях о местоположении их границ

н259У	н258У	59,29	—	согласовано
н258У	н257У	6,30	—	согласовано
н257У	н540У	20,98	—	согласовано

3. Характеристики уточняемого земельного участка с кадастровым номером 18:17:088002:230

№ п/п	Наименование характеристик земельного участка	Значение характеристики
1	2	3
1.	Адрес земельного участка	—
1.1.	Сведения о местоположении земельного участка (при отсутствии адреса) в структурированном в соответствии с федеральной информационной адресной системой виде	Удмуртская Республика, муниципальный округ Можгинский район, станция Сардан, улица Советская, земельный участок 98
1.2.	Дополнительные сведения о местоположении земельного участка	—
2.	Площадь земельного участка ± величина погрешности определения (вычисления) площади ($P \pm \Delta P$), м ²	2229±17 (1) 661,36±9,00; (2) 1567,45±13,85
3.	Формула, примененная для вычисления предельной погрешности определения площади земельного участка, с подставленными значениями и итоговые (вычисленные) значения (ΔP), м ²	$\Delta P = 3,5 \cdot M_t \cdot \sqrt{P_{\text{док}}} = 3,5 \cdot 0,10 \cdot \sqrt{2229} = 17$ (1) $\Delta P = 3,5 \cdot M_t \cdot \sqrt{P_{\text{док}}} = 3,5 \cdot 0,10 \cdot \sqrt{661,00} = 9,00$; (2) $\Delta P = 3,5 \cdot M_t \cdot \sqrt{P_{\text{док}}} = 3,5 \cdot 0,10 \cdot \sqrt{1567,00} = 13,85$
4.	Площадь земельного участка согласно сведениям Единого государственного реестра недвижимости ($P_{\text{кад}}$), м ²	2229
5.	Оценка расхождения P и $P_{\text{кад}}$ ($P - P_{\text{кад}}$), м ²	0
6.	Предельный минимальный и максимальный размеры земельного участка ($P_{\text{мин}}$ и $P_{\text{макс}}$), м ²	—
7.	Кадастровый или иной государственный учетный номер (инвентарный) здания, сооружения, объекта незавершенного строительства, расположенного на земельном участке	—
8.	Вид (виды) разрешенного использования	Ведение личного подсобного хозяйства
8.1.	Дополнительные сведения об использовании земельного участка	—
9.	Сведения о земельных участках (землях общего пользования, территории общего пользования), посредством которых обеспечивается доступ	—
10.	Иные сведения	—

4. Пояснения к сведениям об уточняемом земельном участке с кадастровым номером 18:17:088002:230 :

1.	—
----	---

КАРТА-ПЛАН ТЕРРИТОРИИ

**Сведения об уточняемых земельных участках, необходимые для исправления реестровых ошибок
в сведениях о местоположении их границ**

1. Сведения о характерных точках границ уточняемого земельного участка с кадастровым номером 18:17:088002:248

Система координат МСК-18

Зона № 2

Обозначение характерных точек границ	Координаты, м				Метод определения координат	Формулы, примененные для расчета средней квадратической погрешности определения координат характерных точек границ (M _t), с подставленными в такие формулы значениями и итоговые (вычисленные) значения M _t , м	Описание закрепления точки
	содержатся в Едином государственном реестре недвижимости		определены в результате выполнения комплексных кадастровых работ				
	X	Y	X	Y			
1	2	3	4	5	6	7	8
18:17:088002:246							
490	341330,51	2158506,76	341330,51	2158506,76	—	—	—
494	341341,45	2158516,85	341341,45	2158516,85	—	—	—
568	341333,42	2158523,68	341333,42	2158523,68	—	—	—
569	341326,07	2158530,21	341326,07	2158530,21	—	—	—
н614У	—	—	341316,40	2158540,09	Метод спутниковых геодезических измерений (определений)	$M_t = \text{SQRT}(0.07^2 + 0.07^2) = 0.1 \text{ м}$	-
н615У	—	—	341306,91	2158529,42	Метод спутниковых геодезических измерений (определений)	$M_t = \text{SQRT}(0.07^2 + 0.07^2) = 0.1 \text{ м}$	-
н616У	—	—	341298,88	2158520,48	Метод спутниковых геодезических измерений (определений)	$M_t = \text{SQRT}(0.07^2 + 0.07^2) = 0.1 \text{ м}$	-
570	341316,61	2158537,98	—	—	—	—	—
571	341312,90	2158533,92	—	—	—	—	—
572	341310,11	2158530,43	—	—	—	—	—
573	341308,23	2158528,24	—	—	—	—	—
271	341300,34	2158518,91	—	—	Метод спутниковых геодезических	$M_t = \text{SQRT}(M_1^2 + M_2^2) =$ $\text{SQRT}(0,6^2 + 0,08^2) = 0,1 \text{ м}$	—

КАРТА-ПЛАН ТЕРРИТОРИИ

Сведения об уточняемых земельных участках, необходимые для исправления реестровых ошибок в сведениях о местоположении их границ

					измерений (определений)		
272	341308,07	2158512,23	341308,07	2158512,23	Метод спутниковых геодезических измерений (определений)	$Mt = \text{SQRT}(M1^2+M2^2) = \text{SQRT}(0,6^2+0,08^2) = 0,1 \text{ м}$	—
273	341317,26	2158504,29	341317,26	2158504,29	Метод спутниковых геодезических измерений (определений)	$Mt = \text{SQRT}(M1^2+M2^2) = \text{SQRT}(0,6^2+0,08^2) = 0,1 \text{ м}$	—
274	341319,60	2158502,26	341319,60	2158502,26	Метод спутниковых геодезических измерений (определений)	$Mt = \text{SQRT}(M1^2+M2^2) = \text{SQRT}(0,6^2+0,08^2) = 0,1 \text{ м}$	—
565	341323,96	2158500,77	341323,96	2158500,77	Метод спутниковых геодезических измерений (определений)	$Mt = \text{SQRT}(M1^2+M2^2) = \text{SQRT}(0,6^2+0,08^2) = 0,1 \text{ м}$	—
490	341330,51	2158506,76	341330,51	2158506,76	—	—	—
18:17:088002:247							
574	341262,47	2158587,21	341262,47	2158587,21	—	—	—
275	341236,53	2158578,34	341236,53	2158578,34	Метод спутниковых геодезических измерений (определений)	$Mt = \text{SQRT}(M1^2+M2^2) = \text{SQRT}(0,6^2+0,08^2) = 0,1 \text{ м}$	—
276	341288,38	2158531,39	341288,38	2158531,39	Метод спутниковых геодезических измерений (определений)	$Mt = \text{SQRT}(M1^2+M2^2) = \text{SQRT}(0,6^2+0,08^2) = 0,1 \text{ м}$	—
575	341306,54	2158548,37	341306,54	2158548,37	—	—	—
574	341262,47	2158587,21	341262,47	2158587,21	—	—	—

2. Сведения о частях границ уточняемого земельного участка с кадастровым номером 18:17:088002:248

Обозначение части границ		Горизонтальное проложение (S), м	Описание прохождения части границ	Сведения о согласовании местоположения границ(согласовано/спорное)
от т.	до т.			

КАРТА-ПЛАН ТЕРРИТОРИИ

Сведения об уточняемых земельных участках, необходимые для исправления реестровых ошибок в сведениях о местоположении их границ

1	2	3	4	5
18:17:088002:246				
490	494	14,88	—	—
494	568	10,54	—	—
568	569	9,83	—	—
569	н614У	13,82	—	согласовано
н614У	н615У	14,28	—	согласовано
н615У	н616У	12,02	—	согласовано
н616У	272	12,35	—	согласовано
272	273	12,14	—	—
273	274	3,10	—	—
274	565	4,61	—	согласовано
565	490	8,88	—	—
18:17:088002:247				
574	275	27,41	—	—
275	276	69,95	—	—
276	575	24,86	—	—
575	574	58,74	—	—

3. Характеристики уточняемого земельного участка с кадастровым номером 18:17:088002:248

№ п/п	Наименование характеристик земельного участка	Значение характеристики
1	2	3
1.	Адрес земельного участка	—
1.1.	Сведения о местоположении земельного участка (при отсутствии адреса) в структурированном в соответствии с федеральной информационной адресной системой виде	Удмуртская Республика, муниципальный округ Можгинский район, станция Сардан, улица Союзная, земельный участок 5
1.2.	Дополнительные сведения о местоположении земельного участка	—
2.	Площадь земельного участка ± величина погрешности определения (вычисления) площади ($P \pm \Delta P$), м ²	2403±17 18:17:088002:246 836,56±9,79; 18:17:088002:247 1566,00±13,85
3.	Формула, примененная для вычисления предельной погрешности определения площади земельного участка, с подставленными значениями и итоговые (вычисленные) значения (ΔP), м ²	$\Delta P = 3,5 \cdot M_t \cdot \sqrt{P_{\text{док}}} = 3,5 \cdot 0,10 \cdot \sqrt{2349} = 17$ 18:17:088002:246 $\Delta P = 3,5 \cdot M_t \cdot \sqrt{P_{\text{док}}} = 3,5 \cdot 0,10 \cdot \sqrt{783,00} = 9,79$;

КАРТА-ПЛАН ТЕРРИТОРИИ

Сведения об уточняемых земельных участках, необходимые для исправления реестровых ошибок в сведениях о местоположении их границ

1	2	3
		$18:17:088002:247 \Delta P = 3,5 \cdot M_t \cdot \sqrt{P_{\text{док}}} = 3,5 \cdot 0,10 \cdot \sqrt{1566,00} = 13,85$
4.	Площадь земельного участка согласно сведениям Единого государственного реестра недвижимости (Ркад), м ²	2349
5.	Оценка расхождения P и Ркад (P – Ркад), м ²	54
6.	Предельный минимальный и максимальный размеры земельного участка (Рмин и Рмакс), м ²	—
7.	Кадастровый или иной государственный учетный номер (инвентарный) здания, сооружения, объекта незавершенного строительства, расположенного на земельном участке	18:17:088001:173
8.	Вид (виды) разрешенного использования	ведение личного подсобного хозяйства
8.1.	Дополнительные сведения об использовании земельного участка	—
9.	Сведения о земельных участках (землях общего пользования, территории общего пользования), посредством которых обеспечивается доступ	—
10.	Иные сведения	—

4. Пояснения к сведениям об уточняемом земельном участке с кадастровым номером 18:17:088002:248 :

1. —

1. Сведения о характерных точках границ уточняемого земельного участка с кадастровым номером 18:17:088002:251

Система координат МСК-18

Зона № 2

Обозначение характерных точек границ	Координаты, м				Метод определения координат	Формулы, примененные для расчета средней квадратической погрешности определения координат характерных точек границ (M_t), с подставленными в такие формулы значениями и итоговые (вычисленные) значения M_t , м	Описание закрепления точки
	содержатся в Едином государственном реестре недвижимости		определены в результате выполнения комплексных кадастровых работ				
	X	Y	X	Y			
1	2	3	4	5	6	7	8
18:17:088002:243							
н617У	—	—	341313,69	2158491,04	Метод спутниковых геодезических	$M_t = \text{SQRT}(M_1^2 + M_2^2) =$ $\text{SQRT}(0,6^2 + 0,08^2) = 0,1 \text{ м}$	-

КАРТА-ПЛАН ТЕРРИТОРИИ

**Сведения об уточняемых земельных участках, необходимые для исправления реестровых ошибок
в сведениях о местоположении их границ**

					измерений (определений)		
н618У	—	—	341318,64	2158497,49	Метод спутниковых геодезических измерений (определений)	$Mt = \text{SQRT}(M1^2+M2^2) = \text{SQRT}(0,6^2+0,08^2) = 0,1 \text{ м}$	-
565	—	—	341323,96	2158500,77	Метод спутниковых геодезических измерений (определений)	$Mt = \text{SQRT}(M1^2+M2^2) = \text{SQRT}(0,6^2+0,08^2) = 0,1 \text{ м}$	—
271	341300,34	2158518,91	—	—	Метод спутниковых геодезических измерений (определений)	$Mt = \text{SQRT}(M1^2+M2^2) = \text{SQRT}(0,6^2+0,08^2) = 0,1 \text{ м}$	—
277	341295,49	2158512,78	—	—	—	—	—
278	341291,47	2158508,10	—	—	Метод спутниковых геодезических измерений (определений)	$Mt = \text{SQRT}(M1^2+M2^2) = \text{SQRT}(0,6^2+0,08^2) = 0,1 \text{ м}$	—
195	341283,73	2158499,64	—	—	—	—	—
194	341303,06	2158482,92	—	—	—	—	—
279	341304,57	2158483,78	—	—	—	—	—
280	341305,70	2158484,78	—	—	—	—	—
281	341306,67	2158483,74	—	—	—	—	—
282	341309,76	2158486,17	—	—	—	—	—
283	341308,80	2158487,13	—	—	—	—	—
284	341311,64	2158490,60	—	—	—	—	—
285	341315,76	2158498,34	—	—	—	—	—
274	341319,60	2158502,26	341319,60	2158502,26	Метод спутниковых геодезических измерений (определений)	$Mt = \text{SQRT}(M1^2+M2^2) = \text{SQRT}(0,6^2+0,08^2) = 0,1 \text{ м}$	—
273	341317,26	2158504,29	—	—	Метод спутниковых геодезических	$Mt = \text{SQRT}(M1^2+M2^2) = \text{SQRT}(0,6^2+0,08^2) = 0,1 \text{ м}$	—

КАРТА-ПЛАН ТЕРРИТОРИИ

**Сведения об уточняемых земельных участках, необходимые для исправления реестровых ошибок
в сведениях о местоположении их границ**

					измерений (определений)		
272	341308,07	2158512,23	341308,07	2158512,23	Метод спутниковых геодезических измерений (определений)	$Mt = \sqrt{M1^2 + M2^2} = \sqrt{0,6^2 + 0,08^2} = 0,1 \text{ м}$	—
н616У	—	—	341298,88	2158520,48	Метод спутниковых геодезических измерений (определений)	$Mt = \sqrt{0,07^2 + 0,07^2} = 0,1 \text{ м}$	-
н629У	—	—	341293,93	2158514,87	Метод спутниковых геодезических измерений (определений)	$Mt = \sqrt{0,07^2 + 0,07^2} = 0,1 \text{ м}$	-
н630У	—	—	341281,04	2158499,86	Метод спутниковых геодезических измерений (определений)	$Mt = \sqrt{0,07^2 + 0,07^2} = 0,1 \text{ м}$	-
н556У	—	—	341302,39	2158482,06	Метод спутниковых геодезических измерений (определений)	$Mt = \sqrt{M1^2 + M2^2} = \sqrt{0,6^2 + 0,08^2} = 0,1 \text{ м}$	-
н619У	—	—	341306,32	2158484,64	Метод спутниковых геодезических измерений (определений)	$Mt = \sqrt{M1^2 + M2^2} = \sqrt{0,6^2 + 0,08^2} = 0,1 \text{ м}$	-
н620У	—	—	341308,53	2158485,64	Метод спутниковых геодезических измерений (определений)	$Mt = \sqrt{M1^2 + M2^2} = \sqrt{0,6^2 + 0,08^2} = 0,1 \text{ м}$	-
н621У	—	—	341310,35	2158487,67	Метод спутниковых геодезических измерений (определений)	$Mt = \sqrt{M1^2 + M2^2} = \sqrt{0,6^2 + 0,08^2} = 0,1 \text{ м}$	-

КАРТА-ПЛАН ТЕРРИТОРИИ

Сведения об уточняемых земельных участках, необходимые для исправления реестровых ошибок в сведениях о местоположении их границ

н617У	—	—	341313,69	2158491,04	Метод спутниковых геодезических измерений (определений)	$Mt = \sqrt{M1^2 + M2^2} = \sqrt{0,6^2 + 0,08^2} = 0,1 \text{ м}$	-
18:17:088002:250							
275	341236,53	2158578,34	341236,53	2158578,34	Метод спутниковых геодезических измерений (определений)	$Mt = \sqrt{M1^2 + M2^2} = \sqrt{0,6^2 + 0,08^2} = 0,1 \text{ м}$	—
286	341213,20	2158558,54	341213,20	2158558,54	Метод спутниковых геодезических измерений (определений)	$Mt = \sqrt{M1^2 + M2^2} = \sqrt{0,6^2 + 0,08^2} = 0,1 \text{ м}$	—
287	341267,52	2158510,73	341267,52	2158510,73	Метод спутниковых геодезических измерений (определений)	$Mt = \sqrt{M1^2 + M2^2} = \sqrt{0,6^2 + 0,08^2} = 0,1 \text{ м}$	—
288	341269,87	2158508,66	341269,87	2158508,66	Метод спутниковых геодезических измерений (определений)	$Mt = \sqrt{M1^2 + M2^2} = \sqrt{0,6^2 + 0,08^2} = 0,1 \text{ м}$	—
276	341288,38	2158531,39	341288,38	2158531,39	Метод спутниковых геодезических измерений (определений)	$Mt = \sqrt{M1^2 + M2^2} = \sqrt{0,6^2 + 0,08^2} = 0,1 \text{ м}$	—
275	341236,53	2158578,34	341236,53	2158578,34	Метод спутниковых геодезических измерений (определений)	$Mt = \sqrt{M1^2 + M2^2} = \sqrt{0,6^2 + 0,08^2} = 0,1 \text{ м}$	—

2. Сведения о частях границ уточняемого земельного участка с кадастровым номером 18:17:088002:251

Обозначение части границ		Горизонтальное проложение (S), м	Описание прохождения части границ	Сведения о согласовании местоположения границ (согласовано/спорное)
от т.	до т.			
1	2	3	4	5
18:17:088002:243				

КАРТА-ПЛАН ТЕРРИТОРИИ

Сведения об уточняемых земельных участках, необходимые для исправления реестровых ошибок в сведениях о местоположении их границ

н617У	н618У	8,13	—	согласовано
н618У	565	6,25	—	согласовано
565	274	4,61	—	согласовано
274	272	15,24	—	согласовано
272	н616У	12,35	—	согласовано
н616У	н629У	7,48	—	согласовано
н629У	н630У	19,79	—	согласовано
н630У	н556У	27,80	—	согласовано
н556У	н619У	4,70	—	согласовано
н619У	н620У	2,43	—	согласовано
н620У	н621У	2,73	—	согласовано
н621У	н617У	4,74	—	согласовано
18:17:088002:250				
275	286	30,60	—	—
286	287	72,36	—	—
287	288	3,13	—	—
288	276	29,31	—	—
276	275	69,95	—	—

3. Характеристики уточняемого земельного участка с кадастровым номером 18:17:088002:251

№ п/п	Наименование характеристик земельного участка	Значение характеристики
1	2	3
1.	Адрес земельного участка	—
1.1.	Сведения о местоположении земельного участка (при отсутствии адреса) в структурированном в соответствии с федеральной информационной адресной системой виде	Удмуртская Республика, муниципальный округ Можгинский район, станция Сардан, улица Союзная, земельный участок 6
1.2.	Дополнительные сведения о местоположении земельного участка	—
2.	Площадь земельного участка ± величина погрешности определения (вычисления) площади ($P \pm \Delta P$), м ²	2974±19 18:17:088002:243 807,01±9,03; 18:17:088002:250 2166,64±16,29
3.	Формула, примененная для вычисления предельной погрешности определения площади земельного участка, с подставленными значениями и итоговые (вычисленные) значения (ΔP), м ²	$\Delta P = 3,5 \cdot M_t \cdot \sqrt{P_{\text{док}}} = 3,5 \cdot 0,10 \cdot \sqrt{2833} = 19$ 18:17:088002:243 $\Delta P = 3,5 \cdot M_t \cdot \sqrt{P_{\text{док}}} = 3,5 \cdot 0,10 \cdot \sqrt{666,00} = 9,03$;

КАРТА-ПЛАН ТЕРРИТОРИИ

Сведения об уточняемых земельных участках, необходимые для исправления реестровых ошибок в сведениях о местоположении их границ

1	2	3
		$18:17:088002:250 \Delta P = 3,5 \cdot M_t \cdot \sqrt{P_{\text{док}}} = 3,5 \cdot 0,10 \cdot \sqrt{2166,64} = 16,29$
4.	Площадь земельного участка согласно сведениям Единого государственного реестра недвижимости (Ркад), м ²	2833
5.	Оценка расхождения P и Ркад (P – Ркад), м ²	141
6.	Предельный минимальный и максимальный размеры земельного участка (Рмин и Рмакс), м ²	—
7.	Кадастровый или иной государственный учетный номер (инвентарный) здания, сооружения, объекта незавершенного строительства, расположенного на земельном участке	18:17:088001:292
8.	Вид (виды) разрешенного использования	ведение личного подсобного хозяйства
8.1.	Дополнительные сведения об использовании земельного участка	—
9.	Сведения о земельных участках (землях общего пользования, территории общего пользования), посредством которых обеспечивается доступ	—
10.	Иные сведения	—

4. Пояснения к сведениям об уточняемом земельном участке с кадастровым номером 18:17:088002:251 :

1. —

1. Сведения о характерных точках границ уточняемого земельного участка с кадастровым номером 18:17:088002:253

Система координат МСК-18

Зона № 2

Обозначение характерных точек границ	Координаты, м				Метод определения координат	Формулы, примененные для расчета средней квадратической погрешности определения координат характерных точек границ (M_t), с подставленными в такие формулы значениями и итоговые (вычисленные) значения M_t , м	Описание закрепления точки
	содержатся в Едином государственном реестре недвижимости		определены в результате выполнения комплексных кадастровых работ				
	X	Y	X	Y			
1	2	3	4	5	6	7	8
18:17:088002:249							
289	340917,16	2158277,87	340917,16	2158277,87	Метод спутниковых геодезических	$M_t = \text{SQRT}(M_1^2 + M_2^2) =$ $\text{SQRT}(0,6^2 + 0,08^2) = 0,1 \text{ м}$	—

КАРТА-ПЛАН ТЕРРИТОРИИ

Сведения об уточняемых земельных участках, необходимые для исправления реестровых ошибок в сведениях о местоположении их границ

					измерений (определений)		
290	340896,86	2158359,84	340896,86	2158359,84	Метод спутниковых геодезических измерений (определений)	$Mt = \text{SQRT}(M1^2+M2^2) = \text{SQRT}(0,6^2+0,08^2) = 0,1 \text{ м}$	—
291	340871,18	2158353,76	340871,18	2158353,76	Метод спутниковых геодезических измерений (определений)	$Mt = \text{SQRT}(M1^2+M2^2) = \text{SQRT}(0,6^2+0,08^2) = 0,1 \text{ м}$	—
н121У	—	—	340892,09	2158269,98	Метод спутниковых геодезических измерений (определений)	$Mt = \text{SQRT}(0,07^2+0,07^2) = 0,1 \text{ м}$	-
292	340892,76	2158267,30	—	—	Метод спутниковых геодезических измерений (определений)	$Mt = \text{SQRT}(M1^2+M2^2) = \text{SQRT}(0,6^2+0,08^2) = 0,1 \text{ м}$	—
289	340917,16	2158277,87	340917,16	2158277,87	Метод спутниковых геодезических измерений (определений)	$Mt = \text{SQRT}(M1^2+M2^2) = \text{SQRT}(0,6^2+0,08^2) = 0,1 \text{ м}$	—
18:17:088002:252							
14	340925,03	2158222,04	340925,03	2158222,04	Метод спутниковых геодезических измерений (определений)	$Mt = \text{SQRT}(M1^2+M2^2) = \text{SQRT}(0,6^2+0,08^2) = 0,1 \text{ м}$	—
н638У	—	—	340927,43	2158222,74	Метод спутниковых геодезических измерений (определений)	$Mt = \text{SQRT}(M1^2+M2^2) = \text{SQRT}(0,6^2+0,08^2) = 0,1 \text{ м}$	-
15	340926,85	2158224,15	340926,85	2158224,15	Метод спутниковых геодезических	$Mt = \text{SQRT}(M1^2+M2^2) = \text{SQRT}(0,6^2+0,08^2) = 0,1 \text{ м}$	—

КАРТА-ПЛАН ТЕРРИТОРИИ

Сведения об уточняемых земельных участках, необходимые для исправления реестровых ошибок в сведениях о местоположении их границ

					измерений (определений)		
н639У	—	—	340915,59	2158253,44	Метод спутниковых геодезических измерений (определений)	$Mt = \text{SQRT}(M1^2+M2^2) = \text{SQRT}(0,6^2+0,08^2) = 0,1 \text{ м}$	-
н640У	—	—	340915,12	2158253,24	Метод спутниковых геодезических измерений (определений)	$Mt = \text{SQRT}(M1^2+M2^2) = \text{SQRT}(0,6^2+0,08^2) = 0,1 \text{ м}$	-
н641У	—	—	340908,96	2158251,19	Метод спутниковых геодезических измерений (определений)	$Mt = \text{SQRT}(M1^2+M2^2) = \text{SQRT}(0,6^2+0,08^2) = 0,1 \text{ м}$	-
16	340916,00	2158253,29	—	—	Метод спутниковых геодезических измерений (определений)	$Mt = \text{SQRT}(M1^2+M2^2) = \text{SQRT}(0,6^2+0,08^2) = 0,1 \text{ м}$	—
294	340915,25	2158253,15	—	—	Метод спутниковых геодезических измерений (определений)	$Mt = \text{SQRT}(M1^2+M2^2) = \text{SQRT}(0,6^2+0,08^2) = 0,1 \text{ м}$	—
295	340908,99	2158250,96	—	—	—	—	—
296	340894,21	2158245,89	340894,21	2158245,89	Метод спутниковых геодезических измерений (определений)	$Mt = \text{SQRT}(M1^2+M2^2) = \text{SQRT}(0,6^2+0,08^2) = 0,1 \text{ м}$	—
293	340902,99	2158217,40	340902,99	2158217,40	Метод спутниковых геодезических измерений (определений)	$Mt = \text{SQRT}(M1^2+M2^2) = \text{SQRT}(0,6^2+0,08^2) = 0,1 \text{ м}$	—
14	340925,03	2158222,04	340925,03	2158222,04	Метод спутниковых геодезических	$Mt = \text{SQRT}(M1^2+M2^2) = \text{SQRT}(0,6^2+0,08^2) = 0,1 \text{ м}$	—

КАРТА-ПЛАН ТЕРРИТОРИИ

Сведения об уточняемых земельных участках, необходимые для исправления реестровых ошибок в сведениях о местоположении их границ

					измерений (определений)		
2. Сведения о частях границ уточняемого земельного участка с кадастровым номером 18:17:088002:253							
Обозначение части границ		Горизонтальное положение (S), м	Описание прохождения части границ	Сведения о согласовании местоположения границ(согласовано/спорное)			
от т.	до т.						
1	2	3	4	5			
18:17:088002:249							
289	290	84,45	—	согласовано			
290	291	26,39	—	—			
291	н121У	86,35	—	согласовано			
н121У	289	26,28	—	согласовано			
18:17:088002:252							
14	н638У	2,50	—	согласовано			
н638У	15	1,52	—	согласовано			
15	н639У	31,38	—	согласовано			
н639У	н640У	0,51	—	согласовано			
н640У	н641У	6,49	—	согласовано			
н641У	296	15,67	—	согласовано			
296	293	29,81	—	—			
293	14	22,52	—	—			
3. Характеристики уточняемого земельного участка с кадастровым номером 18:17:088002:253							
№ п/п	Наименование характеристик земельного участка			Значение характеристики			
1	2			3			
1.	Адрес земельного участка			—			
1.1.	Сведения о местоположении земельного участка (при отсутствии адреса) в структурированном в соответствии с федеральной информационной адресной системой виде			Удмуртская Республика, муниципальный округ Можгинский район, станция Сардан, улица Союзная, земельный участок 23			
1.2.	Дополнительные сведения о местоположении земельного участка			—			
2.	Площадь земельного участка ± величина погрешности определения(вычисления) площади ($P \pm \Delta P$), м ²			2994±19 18:17:088002:249 2246,88±16,72; 18:17:088002:252 746,90±9,57			

КАРТА-ПЛАН ТЕРРИТОРИИ

Сведения об уточняемых земельных участках, необходимые для исправления реестровых ошибок в сведениях о местоположении их границ

1	2	3
3.	Формула, примененная для вычисления предельной погрешности определения площади земельного участка, с подставленными значениями и итоговые (вычисленные) значения (ΔP), м ²	$\Delta P = 3,5 \cdot M_t \cdot \sqrt{P_{\text{Док}}} = 3,5 \cdot 0,10 \cdot \sqrt{3030} = 19$ 18:17:088002:249 $\Delta P = 3,5 \cdot M_t \cdot \sqrt{P_{\text{Док}}} = 3,5 \cdot 0,10 \cdot \sqrt{2283,00} = 16,72$; 18:17:088002:252 $\Delta P = 3,5 \cdot M_t \cdot \sqrt{P_{\text{Док}}} = 3,5 \cdot 0,10 \cdot \sqrt{747,00} = 9,57$
4.	Площадь земельного участка согласно сведениям Единого государственного реестра недвижимости (Ркад), м ²	3030
5.	Оценка расхождения Р и Ркад (Р – Ркад), м ²	-36
6.	Предельный минимальный и максимальный размеры земельного участка (Рмин и Рмакс), м ²	—
7.	Кадастровый или иной государственный учетный номер (инвентарный) здания, сооружения, объекта незавершенного строительства, расположенного на земельном участке	18:17:088002:332
8.	Вид (виды) разрешенного использования	ведение личного подсобного хозяйства
8.1.	Дополнительные сведения об использовании земельного участка	—
9.	Сведения о земельных участках (землях общего пользования, территории общего пользования), посредством которых обеспечивается доступ	—
10.	Иные сведения	—

4. Пояснения к сведениям об уточняемом земельном участке с кадастровым номером 18:17:088002:253 :

1. —

1. Сведения о характерных точках границ уточняемого земельного участка с кадастровым номером 18:17:088002:258

Система координат МСК-18

Зона № 2

Обозначение характерных точек границ	Координаты, м				Метод определения координат	Формулы, примененные для расчета средней квадратической погрешности определения координат характерных точек границ (M_i), с подставленными в такие формулы значениями и итоговые (вычисленные) значения M_i , м	Описание закрепления точки
	содержатся в Едином государственном реестре недвижимости		определены в результате выполнения комплексных кадастровых работ				
	X	Y	X	Y			
1	2	3	4	5	6	7	8

КАРТА-ПЛАН ТЕРРИТОРИИ

**Сведения об уточняемых земельных участках, необходимые для исправления реестровых ошибок
в сведениях о местоположении их границ**

н362У	—	—	340337,72	2158287,33	Метод спутниковых геодезических измерений (определений)	$Mt = \text{SQRT}(0.07^2 + 0.07^2) = 0.1 \text{ м}$	-
н7У	—	—	340318,07	2158351,31	Метод спутниковых геодезических измерений (определений)	$Mt = \text{SQRT}(M1^2 + M2^2) = \text{SQRT}(0,6^2 + 0,08^2) = 0,1 \text{ м}$	-
191	340312,48	2158307,95	—	—	—	—	—
297	340318,22	2158288,98	—	—	—	—	—
298	340333,90	2158293,32	—	—	—	—	—
299	340299,51	2158408,24	340299,51	2158408,24	Метод спутниковых геодезических измерений (определений)	$Mt = \text{SQRT}(M1^2 + M2^2) = \text{SQRT}(0,6^2 + 0,08^2) = 0,1 \text{ м}$	—
н5У	—	—	340298,85	2158410,29	Метод спутниковых геодезических измерений (определений)	$Mt = \text{SQRT}(M1^2 + M2^2) = \text{SQRT}(0,6^2 + 0,08^2) = 0,1 \text{ м}$	-
н548У	—	—	340284,44	2158405,69	Метод спутниковых геодезических измерений (определений)	$Mt = \text{SQRT}(M1^2 + M2^2) = \text{SQRT}(0,6^2 + 0,08^2) = 0,1 \text{ м}$	-
300	340298,64	2158410,46	—	—	—	—	—
301	340298,09	2158411,87	—	—	—	—	—
193	340283,61	2158407,19	—	—	—	—	—
192	340293,77	2158372,78	340293,77	2158372,78	Метод спутниковых геодезических измерений (определений)	$Mt = \text{SQRT}(M1^2 + M2^2) = \text{SQRT}(0,6^2 + 0,08^2) = 0,1 \text{ м}$	—
н547У	—	—	340298,73	2158357,42	Метод спутниковых геодезических измерений (определений)	$Mt = \text{SQRT}(M1^2 + M2^2) = \text{SQRT}(0,6^2 + 0,08^2) = 0,1 \text{ м}$	-

КАРТА-ПЛАН ТЕРРИТОРИИ

Сведения об уточняемых земельных участках, необходимые для исправления реестровых ошибок в сведениях о местоположении их границ

н8У	—	—	340320,54	2158282,66	Метод спутниковых геодезических измерений (определений)	$M_t = \text{SQRT}(0.07^2 + 0.07^2) = 0.1 \text{ м}$	-
н362У	—	—	340337,72	2158287,33	Метод спутниковых геодезических измерений (определений)	$M_t = \text{SQRT}(0.07^2 + 0.07^2) = 0.1 \text{ м}$	-

2. Сведения о частях границ уточняемого земельного участка с кадастровым номером 18:17:088002:258

Обозначение части границ		Горизонтальное проложение (S), м	Описание прохождения части границ	Сведения о согласовании местоположения границ (согласовано/спорное)
от т.	до т.			
1	2	3	4	5
н362У	н7У	66,93	—	согласовано
н7У	299	59,88	—	согласовано
299	н5У	2,15	—	согласовано
н5У	н548У	15,13	—	согласовано
н548У	192	34,21	—	согласовано
192	н547У	16,14	—	согласовано
н547У	н8У	77,88	—	согласовано
н8У	н362У	17,80	—	согласовано

3. Характеристики уточняемого земельного участка с кадастровым номером 18:17:088002:258

№ п/п	Наименование характеристик земельного участка	Значение характеристики
1	2	3
1.	Адрес земельного участка	—
1.1.	Сведения о местоположении земельного участка (при отсутствии адреса) в структурированном в соответствии с федеральной информационной адресной системой виде	Удмуртская Республика, муниципальный округ Можгинский район, станция Сардан, улица Советская, земельный участок 106
1.2.	Дополнительные сведения о местоположении земельного участка	—
2.	Площадь земельного участка ± величина погрешности определения (вычисления) площади ($P \pm \Delta P$), м ²	2154±16
3.	Формула, примененная для вычисления предельной погрешности определения площади земельного участка, с подставленными значениями и итоговые (вычисленные) значения (ΔP), м ²	$\Delta P = 3,5 \cdot M_t \cdot \sqrt{P_{\text{Док}}} = 3,5 \cdot 0,10 \cdot \sqrt{1967} = 16$

КАРТА-ПЛАН ТЕРРИТОРИИ

Сведения об уточняемых земельных участках, необходимые для исправления реестровых ошибок в сведениях о местоположении их границ

1	2	3
4.	Площадь земельного участка согласно сведениям Единого государственного реестра недвижимости (Ркад), м ²	1967
5.	Оценка расхождения Р и Ркад (Р – Ркад), м ²	187
6.	Предельный минимальный и максимальный размеры земельного участка (Рмин и Рмакс), м ²	—
7.	Кадастровый или иной государственный учетный номер (инвентарный) здания, сооружения, объекта незавершенного строительства, расположенного на земельном участке	18:17:088002:307
8.	Вид (виды) разрешенного использования	Ведение личного подсобного хозяйства
8.1.	Дополнительные сведения об использовании земельного участка	—
9.	Сведения о земельных участках (землях общего пользования, территории общего пользования), посредством которых обеспечивается доступ	—
10.	Иные сведения	—

4. Пояснения к сведениям об уточняемом земельном участке с кадастровым номером 18:17:088002:258 :

1. —

1. Сведения о характерных точках границ уточняемого земельного участка с кадастровым номером 18:17:088002:260

Система координат МСК-18

Зона № 2

Обозначение характерных точек границ	Координаты, м				Метод определения координат	Формулы, примененные для расчета средней квадратической погрешности определения координат характерных точек границ (M _t), с подставленными в такие формулы значениями и итоговые (вычисленные) значения M _t , м	Описание закрепления точки
	содержатся в Едином государственном реестре недвижимости		определены в результате выполнения комплексных кадастровых работ				
	X	Y	X	Y			
1	2	3	4	5	6	7	8
н50У	—	—	341140,18	2158380,50	Метод спутниковых геодезических измерений (определений)	$M_t = \text{SQRT}(M_1^2 + M_2^2) =$ $\text{SQRT}(0,6^2 + 0,08^2) = 0,1 \text{ м}$	-
н49У	—	—	341122,84	2158428,74	Метод спутниковых геодезических	$M_t = \text{SQRT}(M_1^2 + M_2^2) =$ $\text{SQRT}(0,6^2 + 0,08^2) = 0,1 \text{ м}$	-

КАРТА-ПЛАН ТЕРРИТОРИИ

Сведения об уточняемых земельных участках, необходимые для исправления реестровых ошибок в сведениях о местоположении их границ

					измерений (определений)		
н645У	—	—	341102,68	2158417,36	Метод спутниковых геодезических измерений (определений)	$Mt = \sqrt{M1^2 + M2^2} = \sqrt{0,6^2 + 0,08^2} = 0,1 \text{ м}$	-
н574У	—	—	341104,33	2158412,66	Метод спутниковых геодезических измерений (определений)	$Mt = \sqrt{M1^2 + M2^2} = \sqrt{0,6^2 + 0,08^2} = 0,1 \text{ м}$	-
н573У	—	—	341122,07	2158367,22	Метод спутниковых геодезических измерений (определений)	$Mt = \sqrt{M1^2 + M2^2} = \sqrt{0,6^2 + 0,08^2} = 0,1 \text{ м}$	-
302	341110,11	2158461,93	—	—	—	—	—
303	341098,29	2158458,30	—	—	—	—	—
304	341126,63	2158376,89	—	—	—	—	—
305	341137,59	2158385,01	—	—	—	—	—
н50У	—	—	341140,18	2158380,50	Метод спутниковых геодезических измерений (определений)	$Mt = \sqrt{M1^2 + M2^2} = \sqrt{0,6^2 + 0,08^2} = 0,1 \text{ м}$	-

2. Сведения о частях границ уточняемого земельного участка с кадастровым номером 18:17:088002:260

Обозначение части границ		Горизонтальное проложение (S), м	Описание прохождения части границ	Сведения о согласовании местоположения границ(согласовано/спорное)
от т.	до т.			
1	2	3	4	5
н50У	н49У	51,26	—	согласовано
н49У	н645У	23,15	—	согласовано
н645У	н574У	4,98	—	согласовано
н574У	н573У	48,78	—	согласовано
н573У	н50У	22,46	—	согласовано

КАРТА-ПЛАН ТЕРРИТОРИИ

Сведения об уточняемых земельных участках, необходимые для исправления реестровых ошибок в сведениях о местоположении их границ

3. Характеристики уточняемого земельного участка с кадастровым номером 18:17:088002:260

№ п/п	Наименование характеристик земельного участка	Значение характеристики
1	2	3
1.	Адрес земельного участка	—
1.1.	Сведения о местоположении земельного участка (при отсутствии адреса) в структурированном в соответствии с федеральной информационной адресной системой виде	Удмуртская Республика, муниципальный округ Можгинский район, станция Сардан, улица Союзная, земельный участок 14
1.2.	Дополнительные сведения о местоположении земельного участка	—
2.	Площадь земельного участка ± величина погрешности определения(вычисления) площади ($P \pm \Delta P$), м ²	1172±11
3.	Формула, примененная для вычисления предельной погрешности определения площади земельного участка, с подставленными значениями и итоговые (вычисленные) значения (ΔP), м ²	$\Delta P = 3,5 \cdot M_t \cdot \sqrt{P_{\text{док}}} = 3,5 \cdot 0,10 \cdot \sqrt{1066} = 11$
4.	Площадь земельного участка согласно сведениям Единого государственного реестра недвижимости ($P_{\text{кад}}$), м ²	1066
5.	Оценка расхождения P и $P_{\text{кад}}$ ($P - P_{\text{кад}}$), м ²	106
6.	Предельный минимальный и максимальный размеры земельного участка ($P_{\text{мин}}$ и $P_{\text{макс}}$), м ²	—
7.	Кадастровый или иной государственный учетный номер (инвентарный) здания, сооружения, объекта незавершенного строительства, расположенного на земельном участке	—
8.	Вид (виды) разрешенного использования	ведение личного подсобного хозяйства
8.1.	Дополнительные сведения об использовании земельного участка	—
9.	Сведения о земельных участках (землях общего пользования, территории общего пользования), посредством которых обеспечивается доступ	—
10.	Иные сведения	—

4. Пояснения к сведениям об уточняемом земельном участке с кадастровым номером 18:17:088002:260 :

1. —

1. Сведения о характерных точках границ уточняемого земельного участка с кадастровым номером 18:17:088002:266

Система координат МСК-18

Зона № 2

КАРТА-ПЛАН ТЕРРИТОРИИ

**Сведения об уточняемых земельных участках, необходимые для исправления реестровых ошибок
в сведениях о местоположении их границ**

Обозначение характерных точек границ	Координаты, м				Метод определения координат	Формулы, примененные для расчета средней квадратической погрешности определения координат характерных точек границ (M _t), с подставленными в такие формулы значениями и итоговые (вычисленные) значения M _t , м	Описание закрепления точки
	содержатся в Едином государственном реестре недвижимости		определены в результате выполнения комплексных кадастровых работ				
	X	Y	X	Y			
1	2	3	4	5	6	7	8
н655У	—	—	341254,13	2158489,38	Метод спутниковых геодезических измерений (определений)	$M_t = \text{SQRT}(M_1^2 + M_2^2) =$ $\text{SQRT}(0,6^2 + 0,08^2) = 0,1 \text{ м}$	-
288	—	—	341269,87	2158508,66	Метод спутниковых геодезических измерений (определений)	$M_t = \text{SQRT}(M_1^2 + M_2^2) =$ $\text{SQRT}(0,6^2 + 0,08^2) = 0,1 \text{ м}$	—
286	341213,20	2158558,54	—	—	Метод спутниковых геодезических измерений (определений)	$M_t = \text{SQRT}(M_1^2 + M_2^2) =$ $\text{SQRT}(0,6^2 + 0,08^2) = 0,1 \text{ м}$	—
306	341194,36	2158567,84	—	—	—	—	—
307	341179,65	2158558,24	—	—	—	—	—
308	341249,52	2158493,75	—	—	—	—	—
287	341267,52	2158510,73	341267,52	2158510,73	Метод спутниковых геодезических измерений (определений)	$M_t = \text{SQRT}(M_1^2 + M_2^2) =$ $\text{SQRT}(0,6^2 + 0,08^2) = 0,1 \text{ м}$	—
н656У	—	—	341217,56	2158554,70	Метод спутниковых геодезических измерений (определений)	$M_t = \text{SQRT}(M_1^2 + M_2^2) =$ $\text{SQRT}(0,6^2 + 0,08^2) = 0,1 \text{ м}$	-
н657У	—	—	341184,00	2158560,01	Метод спутниковых геодезических	$M_t = \text{SQRT}(M_1^2 + M_2^2) =$ $\text{SQRT}(0,6^2 + 0,08^2) = 0,1 \text{ м}$	-

КАРТА-ПЛАН ТЕРРИТОРИИ

Сведения об уточняемых земельных участках, необходимые для исправления реестровых ошибок в сведениях о местоположении их границ

					измерений (определений)		
н658У	—	—	341179,22	2158556,07	Метод спутниковых геодезических измерений (определений)	$Mt = \sqrt{M1^2 + M2^2} = \sqrt{0,6^2 + 0,08^2} = 0,1 \text{ м}$	-
н659У	—	—	341211,91	2158527,74	Метод спутниковых геодезических измерений (определений)	$Mt = \sqrt{M1^2 + M2^2} = \sqrt{0,6^2 + 0,08^2} = 0,1 \text{ м}$	-
н655У	—	—	341254,13	2158489,38	Метод спутниковых геодезических измерений (определений)	$Mt = \sqrt{M1^2 + M2^2} = \sqrt{0,6^2 + 0,08^2} = 0,1 \text{ м}$	-

2. Сведения о частях границ уточняемого земельного участка с кадастровым номером 18:17:088002:266

Обозначение части границ		Горизонтальное проложение (S), м	Описание прохождения части границ	Сведения о согласовании местоположения границ (согласовано/спорное)
от т.	до т.			
1	2	3	4	5
н655У	288	24,89	—	согласовано
288	287	3,13	—	согласовано
287	н656У	66,55	—	согласовано
н656У	н657У	33,98	—	согласовано
н657У	н658У	6,19	—	согласовано
н658У	н659У	43,26	—	согласовано
н659У	н655У	57,04	—	согласовано

3. Характеристики уточняемого земельного участка с кадастровым номером 18:17:088002:266

№ п/п	Наименование характеристик земельного участка	Значение характеристики
1	2	3
1.	Адрес земельного участка	—
1.1.	Сведения о местоположении земельного участка (при отсутствии адреса) в структурированном в соответствии с федеральной информационной адресной системой виде	Удмуртская Республика, муниципальный округ Можгинский район, станция Сардан, улица Союзная, земельный участок 7
1.2.	Дополнительные сведения о местоположении земельного участка	—

КАРТА-ПЛАН ТЕРРИТОРИИ

Сведения об уточняемых земельных участках, необходимые для исправления реестровых ошибок в сведениях о местоположении их границ

1	2	3
2.	Площадь земельного участка ± величина погрешности определения(вычисления) площади ($P \pm \Delta P$), м ²	2144±16
3.	Формула, примененная для вычисления предельной погрешности определения площади земельного участка, с подставленными значениями и итоговые (вычисленные) значения (ΔP), м ²	$\Delta P = 3,5 \cdot M_t \cdot \sqrt{P_{\text{Док}}} = 3,5 \cdot 0,10 \cdot \sqrt{2143} = 16$
4.	Площадь земельного участка согласно сведениям Единого государственного реестра недвижимости ($P_{\text{кад}}$), м ²	2143
5.	Оценка расхождения P и $P_{\text{кад}}$ ($P - P_{\text{кад}}$), м ²	1
6.	Предельный минимальный и максимальный размеры земельного участка ($P_{\text{мин}}$ и $P_{\text{макс}}$), м ²	—
7.	Кадастровый или иной государственный учетный номер (инвентарный) здания, сооружения, объекта незавершенного строительства, расположенного на земельном участке	—
8.	Вид (виды) разрешенного использования	ведение личного подсобного хозяйства
8.1.	Дополнительные сведения об использовании земельного участка	—
9.	Сведения о земельных участках (землях общего пользования, территории общего пользования), посредством которых обеспечивается доступ	—
10.	Иные сведения	—

4. Пояснения к сведениям об уточняемом земельном участке с кадастровым номером 18:17:088002:266 :

1. —

1. Сведения о характерных точках границ уточняемого земельного участка с кадастровым номером 18:17:088002:269

Система координат МСК-18

Зона № 2

Обозначение характерных точек границ	Координаты, м				Метод определения координат	Формулы, примененные для расчета средней квадратической погрешности определения координат характерных точек границ (M_t), с подставленными в такие формулы значениями и итоговые (вычисленные) значения M_t , м	Описание закрепления точки
	содержатся в Едином государственном реестре недвижимости		определены в результате выполнения комплексных кадастровых работ				
	X	Y	X	Y			
1	2	3	4	5	6	7	8
18:17:088002:269(1)							

КАРТА-ПЛАН ТЕРРИТОРИИ

Сведения об уточняемых земельных участках, необходимые для исправления реестровых ошибок в сведениях о местоположении их границ

н233У	—	—	340372,94	2158299,55	Метод спутниковых геодезических измерений (определений)	$Mt = \text{SQRT}(0.07^2 + 0.07^2) = 0.1 \text{ м}$	-
н360У	—	—	340364,51	2158322,41	Метод спутниковых геодезических измерений (определений)	$Mt = \text{SQRT}(0.07^2 + 0.07^2) = 0.1 \text{ м}$	-
н265У	—	—	340358,04	2158341,37	Метод спутниковых геодезических измерений (определений)	$Mt = \text{SQRT}(M1^2 + M2^2) = \text{SQRT}(0,6^2 + 0,08^2) = 0,1 \text{ м}$	-
н264У	—	—	340353,68	2158357,04	Метод спутниковых геодезических измерений (определений)	$Mt = \text{SQRT}(M1^2 + M2^2) = \text{SQRT}(0,6^2 + 0,08^2) = 0,1 \text{ м}$	-
н263У	—	—	340348,12	2158377,38	Метод спутниковых геодезических измерений (определений)	$Mt = \text{SQRT}(M1^2 + M2^2) = \text{SQRT}(0,6^2 + 0,08^2) = 0,1 \text{ м}$	-
н262У	—	—	340343,34	2158395,57	Метод спутниковых геодезических измерений (определений)	$Mt = \text{SQRT}(M1^2 + M2^2) = \text{SQRT}(0,6^2 + 0,08^2) = 0,1 \text{ м}$	-
н261У	—	—	340336,26	2158421,60	Метод спутниковых геодезических измерений (определений)	$Mt = \text{SQRT}(M1^2 + M2^2) = \text{SQRT}(0,6^2 + 0,08^2) = 0,1 \text{ м}$	-
н38У	—	—	340332,23	2158420,45	Метод спутниковых геодезических измерений (определений)	$Mt = \text{SQRT}(M1^2 + M2^2) = \text{SQRT}(0,6^2 + 0,08^2) = 0,1 \text{ м}$	-
н4У	—	—	340321,51	2158416,78	Метод спутниковых геодезических измерений (определений)	$Mt = \text{SQRT}(M1^2 + M2^2) = \text{SQRT}(0,6^2 + 0,08^2) = 0,1 \text{ м}$	-

КАРТА-ПЛАН ТЕРРИТОРИИ

**Сведения об уточняемых земельных участках, необходимые для исправления реестровых ошибок
в сведениях о местоположении их границ**

					измерений (определений)		
н3У	—	—	340324,39	2158408,15	Метод спутниковых геодезических измерений (определений)	$Mt = \text{SQRT}(M1^2+M2^2) = \text{SQRT}(0,6^2+0,08^2) = 0,1 \text{ м}$	-
н2У	—	—	340343,39	2158342,26	Метод спутниковых геодезических измерений (определений)	$Mt = \text{SQRT}(M1^2+M2^2) = \text{SQRT}(0,6^2+0,08^2) = 0,1 \text{ м}$	-
н361У	—	—	340356,99	2158294,09	Метод спутниковых геодезических измерений (определений)	$Mt = \text{SQRT}(0,07^2+0,07^2) = 0,1 \text{ м}$	-
309	340370,05	2158299,38	—	—	—	—	—
310	340331,85	2158420,64	—	—	—	—	—
311	340325,81	2158418,65	—	—	—	—	—
312	340321,19	2158417,16	—	—	—	—	—
313	340317,06	2158416,00	—	—	—	—	—
314	340317,74	2158413,89	—	—	—	—	—
315	340319,81	2158407,45	—	—	—	—	—
316	340352,85	2158292,45	—	—	—	—	—
н233У	—	—	340372,94	2158299,55	Метод спутниковых геодезических измерений (определений)	$Mt = \text{SQRT}(0,07^2+0,07^2) = 0,1 \text{ м}$	-
18:17:088002:269(2)							
н274У	—	—	340331,60	2158437,53	Метод спутниковых геодезических измерений (определений)	$Mt = \text{SQRT}(M1^2+M2^2) = \text{SQRT}(0,6^2+0,08^2) = 0,1 \text{ м}$	-
н273У	—	—	340323,65	2158466,54	Метод спутниковых геодезических	$Mt = \text{SQRT}(M1^2+M2^2) = \text{SQRT}(0,6^2+0,08^2) = 0,1 \text{ м}$	-

КАРТА-ПЛАН ТЕРРИТОРИИ

Сведения об уточняемых земельных участках, необходимые для исправления реестровых ошибок в сведениях о местоположении их границ

					измерений (определений)		
н558У	—	—	340307,20	2158464,22	Метод спутниковых геодезических измерений (определений)	$Mt = \text{SQRT}(0.07^2+0.07^2) = 0.1 \text{ м}$	-
321	340316,80	2158432,31	—	—	—	—	—
317	340331,38	2158437,33	—	—	—	—	—
318	340323,40	2158466,31	—	—	—	—	—
319	340307,77	2158462,99	—	—	—	—	—
320	340308,35	2158460,16	340308,35	2158460,16	Метод спутниковых геодезических измерений (определений)	$Mt = \text{SQRT}(M1^2+M2^2) =$ $\text{SQRT}(0,6^2+0,08^2) = 0,1 \text{ м}$	—
н9У	—	—	340317,25	2158432,12	Метод спутниковых геодезических измерений (определений)	$Mt = \text{SQRT}(M1^2+M2^2) =$ $\text{SQRT}(0,6^2+0,08^2) = 0,1 \text{ м}$	-
н274У	—	—	340331,60	2158437,53	Метод спутниковых геодезических измерений (определений)	$Mt = \text{SQRT}(M1^2+M2^2) =$ $\text{SQRT}(0,6^2+0,08^2) = 0,1 \text{ м}$	-

2. Сведения о частях границ уточняемого земельного участка с кадастровым номером 18:17:088002:269

Обозначение части границ		Горизонтальное проложение (S), м	Описание прохождения части границ	Сведения о согласовании местоположения границ(согласовано/спорное)
от т.	до т.			
1	2	3	4	5
18:17:088002:269(1)				
н233У	н360У	24,36	—	согласовано
н360У	н265У	20,03	—	согласовано
н265У	н264У	16,27	—	согласовано
н264У	н263У	21,09	—	согласовано
н263У	н262У	18,81	—	согласовано
н262У	н261У	26,98	—	согласовано

КАРТА-ПЛАН ТЕРРИТОРИИ

Сведения об уточняемых земельных участках, необходимые для исправления реестровых ошибок в сведениях о местоположении их границ

н261У	н38У	4,19	—	согласовано
н38У	н4У	11,33	—	согласовано
н4У	н3У	9,10	—	согласовано
н3У	н2У	68,57	—	согласовано
н2У	н361У	50,05	—	согласовано
н361У	н233У	16,86	—	согласовано
18:17:088002:269(2)				
н274У	н273У	30,08	—	согласовано
н273У	н558У	16,61	—	согласовано
н558У	320	4,22	—	согласовано
320	н9У	29,42	—	согласовано
н9У	н274У	15,34	—	согласовано

3. Характеристики уточняемого земельного участка с кадастровым номером 18:17:088002:269

№ п/п	Наименование характеристик земельного участка	Значение характеристики
1	2	3
1.	Адрес земельного участка	—
1.1.	Сведения о местоположении земельного участка (при отсутствии адреса) в структурированном в соответствии с федеральной информационной адресной системой виде	Удмуртская Республика, муниципальный округ Можгинский район, станция Сардан, улица Советская, земельный участок 102
1.2.	Дополнительные сведения о местоположении земельного участка	—
2.	Площадь земельного участка ± величина погрешности определения(вычисления) площади ($P \pm \Delta P$), м ²	2386±18 (1) 1879,00±16,24; (2) 507,00±7,75
3.	Формула, примененная для вычисления предельной погрешности определения площади земельного участка, с подставленными значениями и итоговые (вычисленные) значения (ΔP), м ²	$\Delta P = 3,5 \cdot M_t \cdot \sqrt{P_{\text{док}}} = 3,5 \cdot 0,10 \cdot \sqrt{2644} = 18$ (1) $\Delta P = 3,5 \cdot M_t \cdot \sqrt{P_{\text{док}}} = 3,5 \cdot 0,10 \cdot \sqrt{2154,00} = 16,24$; (2) $\Delta P = 3,5 \cdot M_t \cdot \sqrt{P_{\text{док}}} = 3,5 \cdot 0,10 \cdot \sqrt{490,00} = 7,75$
4.	Площадь земельного участка согласно сведениям Единого государственного реестра недвижимости ($P_{\text{кад}}$), м ²	2644
5.	Оценка расхождения P и $P_{\text{кад}}$ ($P - P_{\text{кад}}$), м ²	-258
6.	Предельный минимальный и максимальный размеры земельного участка ($P_{\text{мин}}$ и $P_{\text{макс}}$), м ²	—

КАРТА-ПЛАН ТЕРРИТОРИИ

Сведения об уточняемых земельных участках, необходимые для исправления реестровых ошибок в сведениях о местоположении их границ

1	2	3
7.	Кадастровый или иной государственный учетный номер (инвентарный) здания, сооружения, объекта незавершенного строительства, расположенного на земельном участке	18:17:088002:386
8.	Вид (виды) разрешенного использования	Для ведения личного подсобного хозяйства
8.1.	Дополнительные сведения об использовании земельного участка	—
9.	Сведения о земельных участках (землях общего пользования, территории общего пользования), посредством которых обеспечивается доступ	—
10.	Иные сведения	—

4. Пояснения к сведениям об уточняемом земельном участке с кадастровым номером 18:17:088002:269 :

1.	—
----	---

1. Сведения о характерных точках границ уточняемого земельного участка с кадастровым номером 18:17:088002:271

Система координат МСК-18

Зона № 2

Обозначение характерных точек границ	Координаты, м				Метод определения координат	Формулы, примененные для расчета средней квадратической погрешности определения координат характерных точек границ (M _t), с подставленными в такие формулы значениями и итоговые (вычисленные) значения M _t , м	Описание закрепления точки
	содержатся в Едином государственном реестре недвижимости		определены в результате выполнения комплексных кадастровых работ				
	X	Y	X	Y			
1	2	3	4	5	6	7	8
18:17:088002:271(2)							
н559У	—	—	340701,39	2158435,13	Метод спутниковых геодезических измерений (определений)	$M_t = \text{SQRT}(0,07^2 + 0,07^2) = 0,1 \text{ м}$	-
н533У	—	—	340696,78	2158452,17	Метод спутниковых геодезических измерений (определений)	$M_t = \text{SQRT}(M_1^2 + M_2^2) = \text{SQRT}(0,6^2 + 0,08^2) = 0,1 \text{ м}$	-
н532У	—	—	340685,21	2158496,81	Метод спутниковых геодезических	$M_t = \text{SQRT}(M_1^2 + M_2^2) = \text{SQRT}(0,6^2 + 0,08^2) = 0,1 \text{ м}$	-

КАРТА-ПЛАН ТЕРРИТОРИИ

Сведения об уточняемых земельных участках, необходимые для исправления реестровых ошибок в сведениях о местоположении их границ

					измерений (определений)		
н531У	—	—	340684,78	2158501,93	Метод спутниковых геодезических измерений (определений)	$Mt = \text{SQRT}(M1^2+M2^2) = \text{SQRT}(0,6^2+0,08^2) = 0,1 \text{ м}$	-
н530У	—	—	340678,44	2158515,11	Метод спутниковых геодезических измерений (определений)	$Mt = \text{SQRT}(M1^2+M2^2) = \text{SQRT}(0,6^2+0,08^2) = 0,1 \text{ м}$	-
н666У	—	—	340675,65	2158524,93	Метод спутниковых геодезических измерений (определений)	$Mt = \text{SQRT}(M1^2+M2^2) = \text{SQRT}(0,6^2+0,08^2) = 0,1 \text{ м}$	-
н529У	—	—	340673,58	2158532,16	Метод спутниковых геодезических измерений (определений)	$Mt = \text{SQRT}(M1^2+M2^2) = \text{SQRT}(0,6^2+0,08^2) = 0,1 \text{ м}$	-
н560У	—	—	340666,18	2158529,82	Метод спутниковых геодезических измерений (определений)	$Mt = \text{SQRT}(0,07^2+0,07^2) = 0,1 \text{ м}$	-
н669У	—	—	340654,22	2158526,13	Метод спутниковых геодезических измерений (определений)	$Mt = \text{SQRT}(M1^2+M2^2) = \text{SQRT}(0,6^2+0,08^2) = 0,1 \text{ м}$	-
н670У	—	—	340655,19	2158522,74	Метод спутниковых геодезических измерений (определений)	$Mt = \text{SQRT}(M1^2+M2^2) = \text{SQRT}(0,6^2+0,08^2) = 0,1 \text{ м}$	-
н671У	—	—	340663,55	2158492,71	Метод спутниковых геодезических измерений (определений)	$Mt = \text{SQRT}(M1^2+M2^2) = \text{SQRT}(0,6^2+0,08^2) = 0,1 \text{ м}$	-

КАРТА-ПЛАН ТЕРРИТОРИИ

Сведения об уточняемых земельных участках, необходимые для исправления реестровых ошибок в сведениях о местоположении их границ

н562У	—	—	340680,15	2158429,05	Метод спутниковых геодезических измерений (определений)	$Mt = \text{SQRT}(0.07^2 + 0.07^2) = 0.1 \text{ м}$	-
н559У	—	—	340701,39	2158435,13	Метод спутниковых геодезических измерений (определений)	$Mt = \text{SQRT}(0.07^2 + 0.07^2) = 0.1 \text{ м}$	-
18:17:088002:271(3)							
н709У	—	—	340649,84	2158542,76	Метод спутниковых геодезических измерений (определений)	$Mt = \text{SQRT}(M1^2 + M2^2) = \text{SQRT}(0,6^2 + 0,08^2) = 0,1 \text{ м}$	-
н535У	—	—	340676,25	2158552,88	Метод спутниковых геодезических измерений (определений)	$Mt = \text{SQRT}(M1^2 + M2^2) = \text{SQRT}(0,6^2 + 0,08^2) = 0,1 \text{ м}$	-
н534У	—	—	340666,01	2158598,18	Метод спутниковых геодезических измерений (определений)	$Mt = \text{SQRT}(M1^2 + M2^2) = \text{SQRT}(0,6^2 + 0,08^2) = 0,1 \text{ м}$	-
н710У	—	—	340641,25	2158594,12	Метод спутниковых геодезических измерений (определений)	$Mt = \text{SQRT}(M1^2 + M2^2) = \text{SQRT}(0,6^2 + 0,08^2) = 0,1 \text{ м}$	-
н709У	—	—	340649,84	2158542,76	Метод спутниковых геодезических измерений (определений)	$Mt = \text{SQRT}(M1^2 + M2^2) = \text{SQRT}(0,6^2 + 0,08^2) = 0,1 \text{ м}$	-
18:17:088002:271(1)							
322	340705,64	2158419,46	—	—	—	—	—
184	340692,70	2158467,20	—	—	—	—	—
183	340678,09	2158521,09	—	—	—	—	—
182	340673,91	2158519,60	—	—	—	—	—

КАРТА-ПЛАН ТЕРРИТОРИИ

**Сведения об уточняемых земельных участках, необходимые для исправления реестровых ошибок
в сведениях о местоположении их границ**

181	340669,54	2158535,67	—	—	Метод спутниковых геодезических измерений (определений)	$Mt = \sqrt{M1^2 + M2^2} = \sqrt{0,6^2 + 0,08^2} = 0,1 \text{ м}$	—
323	340667,57	2158542,89	—	—	—	—	—
324	340666,12	2158542,27	—	—	—	—	—
325	340660,07	2158540,56	—	—	—	—	—
326	340645,34	2158536,18	—	—	—	—	—
327	340648,03	2158526,09	—	—	Метод спутниковых геодезических измерений (определений)	$Mt = \sqrt{M1^2 + M2^2} = \sqrt{0,6^2 + 0,08^2} = 0,1 \text{ м}$	—
328	340648,54	2158524,17	—	—	—	—	—
329	340653,25	2158506,56	—	—	—	—	—
330	340674,05	2158428,70	—	—	—	—	—
331	340678,64	2158412,33	—	—	—	—	—
332	340705,64	2158419,46	—	—	—	—	—

2. Сведения о частях границ уточняемого земельного участка с кадастровым номером 18:17:088002:271

Обозначение части границ		Горизонтальное проложение (S), м	Описание прохождения части границ	Сведения о согласовании местоположения границ (согласовано/спорное)
от т.	до т.			
1	2	3	4	5
18:17:088002:271(2)				
н559У	н533У	17,65	—	согласовано
н533У	н532У	46,12	—	согласовано
н532У	н531У	5,14	—	согласовано
н531У	н530У	14,63	—	согласовано
н530У	н666У	10,21	—	согласовано
н666У	н529У	7,52	—	согласовано
н529У	н560У	7,76	—	согласовано
н560У	н669У	12,52	—	согласовано
н669У	н670У	3,53	—	согласовано
н670У	н671У	31,17	—	согласовано
н671У	н562У	65,79	—	согласовано

КАРТА-ПЛАН ТЕРРИТОРИИ

Сведения об уточняемых земельных участках, необходимые для исправления реестровых ошибок в сведениях о местоположении их границ

н562У	н559У	22,09	—	согласовано
18:17:088002:271(3)				
н709У	н535У	28,28	—	согласовано
н535У	н534У	46,44	—	согласовано
н534У	н710У	25,09	—	согласовано
н710У	н709У	52,07	—	согласовано

3. Характеристики уточняемого земельного участка с кадастровым номером 18:17:088002:271

№ п/п	Наименование характеристик земельного участка	Значение характеристики
1	2	3
1.	Адрес земельного участка	—
1.1.	Сведения о местоположении земельного участка (при отсутствии адреса) в структурированном в соответствии с федеральной информационной адресной системой виде	Удмуртская Республика, муниципальный округ Можгинский район, станция Сардан, улица Советская, земельный участок 68
1.2.	Дополнительные сведения о местоположении земельного участка	—
2.	Площадь земельного участка ± величина погрешности определения(вычисления) площади ($P \pm \Delta P$), м ²	3484±21 (2) 2181,19±16,35; (3) 1303,28±12,64
3.	Формула, примененная для вычисления предельной погрешности определения площади земельного участка, с подставленными значениями и итоговые (вычисленные) значения (ΔP), м ²	$\Delta P = 3,5 \cdot M_t \cdot \sqrt{P_{\text{док}}} = 3,5 \cdot 0,10 \cdot \sqrt{3484} = 21$ (2) $\Delta P = 3,5 \cdot M_t \cdot \sqrt{P_{\text{док}}} = 3,5 \cdot 0,10 \cdot \sqrt{2181,19} = 16,35;$ (3) $\Delta P = 3,5 \cdot M_t \cdot \sqrt{P_{\text{док}}} = 3,5 \cdot 0,10 \cdot \sqrt{1303,28} = 12,64$
4.	Площадь земельного участка согласно сведениям Единого государственного реестра недвижимости ($P_{\text{кад}}$), м ²	3484
5.	Оценка расхождения P и $P_{\text{кад}}$ ($P - P_{\text{кад}}$), м ²	0
6.	Предельный минимальный и максимальный размеры земельного участка ($P_{\text{мин}}$ и $P_{\text{макс}}$), м ²	—
7.	Кадастровый или иной государственный учетный номер (инвентарный) здания, сооружения, объекта незавершенного строительства, расположенного на земельном участке	18:17:088002:342
8.	Вид (виды) разрешенного использования	Для размещения домов индивидуальной жилой застройки
8.1.	Дополнительные сведения об использовании земельного участка	—
9.	Сведения о земельных участках (землях общего пользования, территории общего пользования), посредством которых обеспечивается доступ	—

КАРТА-ПЛАН ТЕРРИТОРИИ

Сведения об уточняемых земельных участках, необходимые для исправления реестровых ошибок в сведениях о местоположении их границ

1	2	3
10.	Иные сведения	—

4. Пояснения к сведениям об уточняемом земельном участке с кадастровым номером 18:17:088002:271 :

1.	—
----	---

1. Сведения о характерных точках границ уточняемого земельного участка с кадастровым номером 18:17:088002:400

Система координат МСК-18 Зона № 2

Обозначение характерных точек границ	Координаты, м				Метод определения координат	Формулы, примененные для расчета средней квадратической погрешности определения координат характерных точек границ (M _t), с подставленными в такие формулы значениями и итоговые (вычисленные) значения M _t , м	Описание закрепления точки
	содержатся в Едином государственном реестре недвижимости		определены в результате выполнения комплексных кадастровых работ				
	X	Y	X	Y			
1	2	3	4	5	6	7	8
н677У	—	—	340953,75	2158496,99	Метод спутниковых геодезических измерений (определений)	$M_t = \text{SQRT}(M_1^2 + M_2^2) =$ $\text{SQRT}(0,6^2 + 0,08^2) = 0,1 \text{ м}$	-
218	—	—	340932,89	2158566,13	Метод спутниковых геодезических измерений (определений)	$M_t = \text{SQRT}(M_1^2 + M_2^2) =$ $\text{SQRT}(0,6^2 + 0,08^2) = 0,1 \text{ м}$	—
345	340916,22	2158613,58	—	—	—	—	—
346	340909,57	2158611,32	—	—	—	—	—
347	340904,97	2158609,68	—	—	—	—	—
348	340901,64	2158608,44	—	—	—	—	—
349	340896,19	2158606,58	—	—	—	—	—
350	340912,17	2158560,93	—	—	—	—	—
351	340938,82	2158484,80	—	—	—	—	—
344	340955,21	2158492,16	—	—	—	—	—
217	340924,51	2158593,89	340924,51	2158593,89	Метод спутниковых геодезических	$M_t = \text{SQRT}(M_1^2 + M_2^2) =$ $\text{SQRT}(0,6^2 + 0,08^2) = 0,1 \text{ м}$	—

КАРТА-ПЛАН ТЕРРИТОРИИ

Сведения об уточняемых земельных участках, необходимые для исправления реестровых ошибок в сведениях о местоположении их границ

					измерений (определений)		
216	340917,16	2158613,91	340917,16	2158613,91	Метод спутниковых геодезических измерений (определений)	$Mt = \text{SQRT}(M1^2+M2^2) = \text{SQRT}(0,6^2+0,08^2) = 0,1 \text{ м}$	—
н678У	—	—	340917,01	2158614,38	Метод спутниковых геодезических измерений (определений)	$Mt = \text{SQRT}(M1^2+M2^2) = \text{SQRT}(0,6^2+0,08^2) = 0,1 \text{ м}$	-
н679У	—	—	340905,37	2158610,48	Метод спутниковых геодезических измерений (определений)	$Mt = \text{SQRT}(M1^2+M2^2) = \text{SQRT}(0,6^2+0,08^2) = 0,1 \text{ м}$	-
н680У	—	—	340901,73	2158609,02	Метод спутниковых геодезических измерений (определений)	$Mt = \text{SQRT}(M1^2+M2^2) = \text{SQRT}(0,6^2+0,08^2) = 0,1 \text{ м}$	-
н681У	—	—	340895,53	2158606,66	Метод спутниковых геодезических измерений (определений)	$Mt = \text{SQRT}(M1^2+M2^2) = \text{SQRT}(0,6^2+0,08^2) = 0,1 \text{ м}$	-
н682У	—	—	340901,24	2158589,65	Метод спутниковых геодезических измерений (определений)	$Mt = \text{SQRT}(M1^2+M2^2) = \text{SQRT}(0,6^2+0,08^2) = 0,1 \text{ м}$	-
н683У	—	—	340906,66	2158572,93	Метод спутниковых геодезических измерений (определений)	$Mt = \text{SQRT}(M1^2+M2^2) = \text{SQRT}(0,6^2+0,08^2) = 0,1 \text{ м}$	-
н684У	—	—	340909,62	2158563,29	Метод спутниковых геодезических измерений (определений)	$Mt = \text{SQRT}(M1^2+M2^2) = \text{SQRT}(0,6^2+0,08^2) = 0,1 \text{ м}$	-

КАРТА-ПЛАН ТЕРРИТОРИИ

**Сведения об уточняемых земельных участках, необходимые для исправления реестровых ошибок
в сведениях о местоположении их границ**

н685У	—	—	340910,92	2158563,76	Метод спутниковых геодезических измерений (определений)	$Mt = \sqrt{M1^2 + M2^2} = \sqrt{0,6^2 + 0,08^2} = 0,1 \text{ м}$	-
н686У	—	—	340912,28	2158559,66	Метод спутниковых геодезических измерений (определений)	$Mt = \sqrt{M1^2 + M2^2} = \sqrt{0,6^2 + 0,08^2} = 0,1 \text{ м}$	-
н687У	—	—	340927,63	2158513,56	Метод спутниковых геодезических измерений (определений)	$Mt = \sqrt{M1^2 + M2^2} = \sqrt{0,6^2 + 0,08^2} = 0,1 \text{ м}$	-
н688У	—	—	340936,65	2158490,92	Метод спутниковых геодезических измерений (определений)	$Mt = \sqrt{M1^2 + M2^2} = \sqrt{0,6^2 + 0,08^2} = 0,1 \text{ м}$	-
н677У	—	—	340953,75	2158496,99	Метод спутниковых геодезических измерений (определений)	$Mt = \sqrt{M1^2 + M2^2} = \sqrt{0,6^2 + 0,08^2} = 0,1 \text{ м}$	-

2. Сведения о частях границ уточняемого земельного участка с кадастровым номером 18:17:088002:400

Обозначение части границ		Горизонтальное проложение (S), м	Описание прохождения части границ	Сведения о согласовании местоположения границ (согласовано/спорное)
от т.	до т.			
1	2	3	4	5
н677У	218	72,22	—	согласовано
218	217	29,00	—	согласовано
217	216	21,33	—	—
216	н678У	0,49	—	согласовано
н678У	н679У	12,28	—	согласовано
н679У	н680У	3,92	—	согласовано
н680У	н681У	6,63	—	согласовано
н681У	н682У	17,94	—	согласовано
н682У	н683У	17,58	—	согласовано

КАРТА-ПЛАН ТЕРРИТОРИИ

Сведения об уточняемых земельных участках, необходимые для исправления реестровых ошибок в сведениях о местоположении их границ

н683У	н684У	10,08	—	согласовано
н684У	н685У	1,38	—	согласовано
н685У	н686У	4,32	—	согласовано
н686У	н687У	48,59	—	согласовано
н687У	н688У	24,37	—	согласовано
н688У	н677У	18,15	—	согласовано

3. Характеристики уточняемого земельного участка с кадастровым номером 18:17:088002:400

№ п/п	Наименование характеристик земельного участка	Значение характеристики
1	2	3
1.	Адрес земельного участка	—
1.1.	Сведения о местоположении земельного участка (при отсутствии адреса) в структурированном в соответствии с федеральной информационной адресной системой виде	Удмуртская Республика, муниципальный округ Можгинский район, станция Сардан, улица Советская, земельный участок 48
1.2.	Дополнительные сведения о местоположении земельного участка	—
2.	Площадь земельного участка ± величина погрешности определения(вычисления) площади ($P \pm \Delta P$), м ²	2638±18
3.	Формула, примененная для вычисления предельной погрешности определения площади земельного участка, с подставленными значениями и итоговые (вычисленные) значения (ΔP), м ²	$\Delta P = 3,5 \cdot M_t \cdot \sqrt{P_{\text{док}}} = 3,5 \cdot 0,10 \cdot \sqrt{2638} = 18$
4.	Площадь земельного участка согласно сведениям Единого государственного реестра недвижимости ($P_{\text{кад}}$), м ²	2638
5.	Оценка расхождения P и $P_{\text{кад}}$ ($P - P_{\text{кад}}$), м ²	0
6.	Предельный минимальный и максимальный размеры земельного участка ($P_{\text{мин}}$ и $P_{\text{макс}}$), м ²	—
7.	Кадастровый или иной государственный учетный номер (инвентарный) здания, сооружения, объекта незавершенного строительства, расположенного на земельном участке	18:17:088002:309
8.	Вид (виды) разрешенного использования	ведение личного подсобного хозяйства
8.1.	Дополнительные сведения об использовании земельного участка	—
9.	Сведения о земельных участках (землях общего пользования, территории общего пользования), посредством которых обеспечивается доступ	—
10.	Иные сведения	—

КАРТА-ПЛАН ТЕРРИТОРИИ

**Сведения об уточняемых земельных участках, необходимые для исправления реестровых ошибок
в сведениях о местоположении их границ**

4. Пояснения к сведениям об уточняемом земельном участке с кадастровым номером 18:17:088002:400 :

1. —

1. Сведения о характерных точках границ уточняемого земельного участка с кадастровым номером 18:17:088002:401

Система координат МСК-18

Зона № 2

Обозначение характерных точек границ	Координаты, м				Метод определения координат	Формулы, примененные для расчета средней квадратической погрешности определения координат характерных точек границ (M_t), с подставленными в такие формулы значениями и итоговые (вычисленные) значения M_t , м	Описание закрепления точки
	содержатся в Едином государственном реестре недвижимости		определены в результате выполнения комплексных кадастровых работ				
	X	Y	X	Y			
1	2	3	4	5	6	7	8
н150У	—	—	340920,30	2158632,56	Метод спутниковых геодезических измерений (определений)	$M_t = \text{SQRT}(M1^2+M2^2) =$ $\text{SQRT}(0,6^2+0,08^2) = 0,1 \text{ м}$	-
н149У	—	—	340913,01	2158690,94	Метод спутниковых геодезических измерений (определений)	$M_t = \text{SQRT}(M1^2+M2^2) =$ $\text{SQRT}(0,6^2+0,08^2) = 0,1 \text{ м}$	-
н148У	—	—	340912,39	2158694,45	Метод спутниковых геодезических измерений (определений)	$M_t = \text{SQRT}(M1^2+M2^2) =$ $\text{SQRT}(0,6^2+0,08^2) = 0,1 \text{ м}$	-
н689У	—	—	340887,05	2158685,96	Метод спутниковых геодезических измерений (определений)	$M_t = \text{SQRT}(M1^2+M2^2) =$ $\text{SQRT}(0,6^2+0,08^2) = 0,1 \text{ м}$	-
н690У	—	—	340894,62	2158636,27	Метод спутниковых геодезических измерений (определений)	$M_t = \text{SQRT}(M1^2+M2^2) =$ $\text{SQRT}(0,6^2+0,08^2) = 0,1 \text{ м}$	-

КАРТА-ПЛАН ТЕРРИТОРИИ

Сведения об уточняемых земельных участках, необходимые для исправления реестровых ошибок в сведениях о местоположении их границ

н691У	—	—	340896,64	2158624,71	Метод спутниковых геодезических измерений (определений)	$Mt = \sqrt{M1^2 + M2^2} = \sqrt{0,6^2 + 0,08^2} = 0,1 \text{ м}$	-
352	340886,65	2158688,49	—	—	—	—	—
353	340896,39	2158624,64	—	—	—	—	—
215	340919,28	2158632,38	—	—	—	—	—
214	340911,61	2158696,05	—	—	—	—	—
н150У	—	—	340920,30	2158632,56	Метод спутниковых геодезических измерений (определений)	$Mt = \sqrt{M1^2 + M2^2} = \sqrt{0,6^2 + 0,08^2} = 0,1 \text{ м}$	-

2. Сведения о частях границ уточняемого земельного участка с кадастровым номером 18:17:088002:401

Обозначение части границ		Горизонтальное проложение (S), м	Описание прохождения части границ	Сведения о согласовании местоположения границ(согласовано/спорное)
от т.	до т.			
1	2	3	4	5
н150У	н149У	58,83	—	согласовано
н149У	н148У	3,56	—	согласовано
н148У	н689У	26,72	—	согласовано
н689У	н690У	50,26	—	согласовано
н690У	н691У	11,74	—	согласовано
н691У	н150У	24,93	—	согласовано

3. Характеристики уточняемого земельного участка с кадастровым номером 18:17:088002:401

№ п/п	Наименование характеристик земельного участка	Значение характеристики
1	2	3
1.	Адрес земельного участка	—
1.1.	Сведения о местоположении земельного участка (при отсутствии адреса) в структурированном в соответствии с федеральной информационной адресной системой виде	Удмуртская Республика, муниципальный округ Можгинский район, станция Сардан, улица Советская, земельный участок 23Л
1.2.	Дополнительные сведения о местоположении земельного участка	—
2.	Площадь земельного участка ± величина погрешности определения(вычисления) площади ($P \pm \Delta P$), м ²	1592±14

КАРТА-ПЛАН ТЕРРИТОРИИ

Сведения об уточняемых земельных участках, необходимые для исправления реестровых ошибок в сведениях о местоположении их границ

1	2	3
3.	Формула, примененная для вычисления предельной погрешности определения площади земельного участка, с подставленными значениями и итоговые (вычисленные) значения (ΔP), м ²	$\Delta P = 3,5 \cdot M_t \cdot \sqrt{P_{\text{док}}} = 3,5 \cdot 0,10 \cdot \sqrt{1592} = 14$
4.	Площадь земельного участка согласно сведениям Единого государственного реестра недвижимости ($P_{\text{кад}}$), м ²	1592
5.	Оценка расхождения P и $P_{\text{кад}}$ ($P - P_{\text{кад}}$), м ²	0
6.	Предельный минимальный и максимальный размеры земельного участка ($P_{\text{мин}}$ и $P_{\text{макс}}$), м ²	—
7.	Кадастровый или иной государственный учетный номер (инвентарный) здания, сооружения, объекта незавершенного строительства, расположенного на земельном участке	—
8.	Вид (виды) разрешенного использования	ведение личного подсобного хозяйства
8.1.	Дополнительные сведения об использовании земельного участка	—
9.	Сведения о земельных участках (землях общего пользования, территории общего пользования), посредством которых обеспечивается доступ	—
10.	Иные сведения	—

4. Пояснения к сведениям об уточняемом земельном участке с кадастровым номером 18:17:088002:401 :

1. —

1. Сведения о характерных точках границ уточняемого земельного участка с кадастровым номером 18:17:088002:402

Система координат МСК-18

Зона № 2

Обозначение характерных точек границ	Координаты, м				Метод определения координат	Формулы, примененные для расчета средней квадратической погрешности определения координат характерных точек границ (M_i), с подставленными в такие формулы значениями и итоговые (вычисленные) значения M_i , м	Описание закрепления точки
	содержатся в Едином государственном реестре недвижимости		определены в результате выполнения комплексных кадастровых работ				
	X	Y	X	Y			
1	2	3	4	5	6	7	8
н692У	—	—	341140,01	2158710,60	Метод спутниковых геодезических	$M_t = \text{SQRT}(M1^2 + M2^2) =$ $\text{SQRT}(0,6^2 + 0,08^2) = 0,1 \text{ м}$	-

КАРТА-ПЛАН ТЕРРИТОРИИ

Сведения об уточняемых земельных участках, необходимые для исправления реестровых ошибок в сведениях о местоположении их границ

					измерений (определений)		
н693У	—	—	341137,01	2158725,96	Метод спутниковых геодезических измерений (определений)	$Mt = \sqrt{M1^2 + M2^2} = \sqrt{0,6^2 + 0,08^2} = 0,1 \text{ м}$	-
н694У	—	—	341136,57	2158728,24	Метод спутниковых геодезических измерений (определений)	$Mt = \sqrt{M1^2 + M2^2} = \sqrt{0,6^2 + 0,08^2} = 0,1 \text{ м}$	-
н695У	—	—	341136,89	2158730,02	Метод спутниковых геодезических измерений (определений)	$Mt = \sqrt{M1^2 + M2^2} = \sqrt{0,6^2 + 0,08^2} = 0,1 \text{ м}$	-
н696У	—	—	341134,31	2158744,33	Метод спутниковых геодезических измерений (определений)	$Mt = \sqrt{M1^2 + M2^2} = \sqrt{0,6^2 + 0,08^2} = 0,1 \text{ м}$	-
н697У	—	—	341128,16	2158743,42	Метод спутниковых геодезических измерений (определений)	$Mt = \sqrt{M1^2 + M2^2} = \sqrt{0,6^2 + 0,08^2} = 0,1 \text{ м}$	-
н698У	—	—	341123,63	2158742,75	Метод спутниковых геодезических измерений (определений)	$Mt = \sqrt{M1^2 + M2^2} = \sqrt{0,6^2 + 0,08^2} = 0,1 \text{ м}$	-
н699У	—	—	341123,06	2158747,23	Метод спутниковых геодезических измерений (определений)	$Mt = \sqrt{M1^2 + M2^2} = \sqrt{0,6^2 + 0,08^2} = 0,1 \text{ м}$	-
н700У	—	—	341121,42	2158756,68	Метод спутниковых геодезических измерений (определений)	$Mt = \sqrt{M1^2 + M2^2} = \sqrt{0,6^2 + 0,08^2} = 0,1 \text{ м}$	-

КАРТА-ПЛАН ТЕРРИТОРИИ

Сведения об уточняемых земельных участках, необходимые для исправления реестровых ошибок в сведениях о местоположении их границ

н701У	—	—	341113,31	2158766,94	Метод спутниковых геодезических измерений (определений)	$Mt = \text{SQRT}(M1^2+M2^2) = \text{SQRT}(0,6^2+0,08^2) = 0,1 \text{ м}$	-
н702У	—	—	341101,49	2158766,26	Метод спутниковых геодезических измерений (определений)	$Mt = \text{SQRT}(M1^2+M2^2) = \text{SQRT}(0,6^2+0,08^2) = 0,1 \text{ м}$	-
н344У	—	—	341089,52	2158764,41	Метод спутниковых геодезических измерений (определений)	$Mt = \text{SQRT}(M1^2+M2^2) = \text{SQRT}(0,6^2+0,08^2) = 0,1 \text{ м}$	-
н343У	—	—	341089,48	2158756,14	Метод спутниковых геодезических измерений (определений)	$Mt = \text{SQRT}(M1^2+M2^2) = \text{SQRT}(0,6^2+0,08^2) = 0,1 \text{ м}$	-
н342У	—	—	341094,90	2158706,33	Метод спутниковых геодезических измерений (определений)	$Mt = \text{SQRT}(M1^2+M2^2) = \text{SQRT}(0,6^2+0,08^2) = 0,1 \text{ м}$	-
н341У	—	—	341096,35	2158694,65	Метод спутниковых геодезических измерений (определений)	$Mt = \text{SQRT}(M1^2+M2^2) = \text{SQRT}(0,6^2+0,08^2) = 0,1 \text{ м}$	-
н703У	—	—	341124,05	2158704,63	Метод спутниковых геодезических измерений (определений)	$Mt = \text{SQRT}(M1^2+M2^2) = \text{SQRT}(0,6^2+0,08^2) = 0,1 \text{ м}$	-
н704У	—	—	341123,78	2158706,33	Метод спутниковых геодезических измерений (определений)	$Mt = \text{SQRT}(M1^2+M2^2) = \text{SQRT}(0,6^2+0,08^2) = 0,1 \text{ м}$	-
354	341136,58	2158725,72	—	—	—	—	—

КАРТА-ПЛАН ТЕРРИТОРИИ

**Сведения об уточняемых земельных участках, необходимые для исправления реестровых ошибок
в сведениях о местоположении их границ**

355	341133,75	2158743,65	—	—	Метод спутниковых геодезических измерений (определений)	$Mt = \text{SQRT}(M1^2 + M2^2) = \text{SQRT}(0,6^2 + 0,08^2) = 0,1 \text{ м}$	—
356	341127,60	2158742,74	—	—	—	—	—
357	341123,49	2158742,22	—	—	—	—	—
358	341121,15	2158756,76	—	—	—	—	—
359	341112,83	2158765,25	—	—	—	—	—
360	341087,27	2158762,48	—	—	—	—	—
361	341094,34	2158705,65	—	—	—	—	—
362	341095,79	2158693,97	—	—	—	—	—
363	341123,25	2158703,92	—	—	—	—	—
364	341123,22	2158705,65	—	—	—	—	—
365	341139,48	2158710,19	—	—	Метод спутниковых геодезических измерений (определений)	$Mt = \text{SQRT}(M1^2 + M2^2) = \text{SQRT}(0,6^2 + 0,08^2) = 0,1 \text{ м}$	—
н692У	—	—	341140,01	2158710,60	Метод спутниковых геодезических измерений (определений)	$Mt = \text{SQRT}(M1^2 + M2^2) = \text{SQRT}(0,6^2 + 0,08^2) = 0,1 \text{ м}$	-

2. Сведения о частях границ уточняемого земельного участка с кадастровым номером 18:17:088002:402

Обозначение части границ		Горизонтальное проложение (S), м	Описание прохождения части границ	Сведения о согласовании местоположения границ (согласовано/спорное)
от т.	до т.			
1	2	3	4	5
н692У	н693У	15,65	—	согласовано
н693У	н694У	2,32	—	согласовано
н694У	н695У	1,81	—	согласовано
н695У	н696У	14,54	—	согласовано
н696У	н697У	6,22	—	согласовано
н697У	н698У	4,58	—	согласовано
н698У	н699У	4,52	—	согласовано
н699У	н700У	9,59	—	согласовано

КАРТА-ПЛАН ТЕРРИТОРИИ

Сведения об уточняемых земельных участках, необходимые для исправления реестровых ошибок в сведениях о местоположении их границ

н700У	н701У	13,08	—	согласовано
н701У	н702У	11,84	—	согласовано
н702У	н344У	12,11	—	согласовано
н344У	н343У	8,27	—	согласовано
н343У	н342У	50,10	—	согласовано
н342У	н341У	11,77	—	согласовано
н341У	н703У	29,44	—	согласовано
н703У	н704У	1,72	—	согласовано
н704У	н692У	16,78	—	согласовано

3. Характеристики уточняемого земельного участка с кадастровым номером 18:17:088002:402

№ п/п	Наименование характеристик земельного участка	Значение характеристики
1	2	3
1.	Адрес земельного участка	—
1.1.	Сведения о местоположении земельного участка (при отсутствии адреса) в структурированном в соответствии с федеральной информационной адресной системой виде	Удмуртская Республика, муниципальный округ Можгинский район, станция Сардан, улица Советская, земельный участок 23
1.2.	Дополнительные сведения о местоположении земельного участка	—
2.	Площадь земельного участка ± величина погрешности определения(вычисления) площади ($P \pm \Delta P$), м ²	2506±18
3.	Формула, примененная для вычисления предельной погрешности определения площади земельного участка, с подставленными значениями и итоговые (вычисленные) значения (ΔP), м ²	$\Delta P = 3,5 \cdot M_t \cdot \sqrt{P_{\text{док}}} = 3,5 \cdot 0,10 \cdot \sqrt{2506} = 18$
4.	Площадь земельного участка согласно сведениям Единого государственного реестра недвижимости ($P_{\text{кад}}$), м ²	2506
5.	Оценка расхождения P и $P_{\text{кад}}$ ($P - P_{\text{кад}}$), м ²	0
6.	Предельный минимальный и максимальный размеры земельного участка ($P_{\text{мин}}$ и $P_{\text{макс}}$), м ²	—
7.	Кадастровый или иной государственный учетный номер (инвентарный) здания, сооружения, объекта незавершенного строительства, расположенного на земельном участке	18:17:088002:283, 18:17:000000:1698
8.	Вид (виды) разрешенного использования	Для индивидуального жилищного строительства (код 2.1) – размещение индивидуального жилого дома (дом, пригодный для постоянного проживания, высотой не выше трех надземных этажей)

КАРТА-ПЛАН ТЕРРИТОРИИ

Сведения об уточняемых земельных участках, необходимые для исправления реестровых ошибок в сведениях о местоположении их границ

1	2	3
8.1.	Дополнительные сведения об использовании земельного участка	—
9.	Сведения о земельных участках (землях общего пользования, территории общего пользования), посредством которых обеспечивается доступ	—
10.	Иные сведения	—

4. Пояснения к сведениям об уточняемом земельном участке с кадастровым номером 18:17:088002:402 :

1. —

1. Сведения о характерных точках границ уточняемого земельного участка с кадастровым номером 18:17:088002:610

Система координат МСК-18

Зона № 2

Обозначение характерных точек границ	Координаты, м				Метод определения координат	Формулы, примененные для расчета средней квадратической погрешности определения координат характерных точек границ (M _t), с подставленными в такие формулы значениями и итоговые (вычисленные) значения M _t , м	Описание закрепления точки
	содержатся в Едином государственном реестре недвижимости		определены в результате выполнения комплексных кадастровых работ				
	X	Y	X	Y			
1	2	3	4	5	6	7	8
н672У	—	—	340685,88	2158407,06	Метод спутниковых геодезических измерений (определений)	$M_t = \text{SQRT}(M_1^2 + M_2^2) =$ $\text{SQRT}(0,6^2 + 0,08^2) = 0,1 \text{ м}$	-
н562У	—	—	340680,15	2158429,05	Метод спутниковых геодезических измерений (определений)	$M_t = \text{SQRT}(0,07^2 + 0,07^2) = 0,1 \text{ м}$	-
н671У	—	—	340663,55	2158492,71	Метод спутниковых геодезических измерений (определений)	$M_t = \text{SQRT}(M_1^2 + M_2^2) =$ $\text{SQRT}(0,6^2 + 0,08^2) = 0,1 \text{ м}$	-
н670У	—	—	340655,19	2158522,74	Метод спутниковых геодезических	$M_t = \text{SQRT}(M_1^2 + M_2^2) =$ $\text{SQRT}(0,6^2 + 0,08^2) = 0,1 \text{ м}$	-

КАРТА-ПЛАН ТЕРРИТОРИИ

Сведения об уточняемых земельных участках, необходимые для исправления реестровых ошибок в сведениях о местоположении их границ

					измерений (определений)		
н669У	—	—	340654,22	2158526,13	Метод спутниковых геодезических измерений (определений)	$Mt = \text{SQRT}(M1^2+M2^2) = \text{SQRT}(0,6^2+0,08^2) = 0,1 \text{ м}$	-
н705У	—	—	340653,09	2158525,79	Метод спутниковых геодезических измерений (определений)	$Mt = \text{SQRT}(M1^2+M2^2) = \text{SQRT}(0,6^2+0,08^2) = 0,1 \text{ м}$	-
н706У	—	—	340645,67	2158523,37	Метод спутниковых геодезических измерений (определений)	$Mt = \text{SQRT}(M1^2+M2^2) = \text{SQRT}(0,6^2+0,08^2) = 0,1 \text{ м}$	-
н386У	—	—	340631,64	2158518,62	Метод спутниковых геодезических измерений (определений)	$Mt = \text{SQRT}(M1^2+M2^2) = \text{SQRT}(0,6^2+0,08^2) = 0,1 \text{ м}$	-
н385У	—	—	340636,40	2158505,26	Метод спутниковых геодезических измерений (определений)	$Mt = \text{SQRT}(M1^2+M2^2) = \text{SQRT}(0,6^2+0,08^2) = 0,1 \text{ м}$	-
н384У	—	—	340643,68	2158478,22	Метод спутниковых геодезических измерений (определений)	$Mt = \text{SQRT}(M1^2+M2^2) = \text{SQRT}(0,6^2+0,08^2) = 0,1 \text{ м}$	-
н383У	—	—	340648,51	2158458,99	Метод спутниковых геодезических измерений (определений)	$Mt = \text{SQRT}(M1^2+M2^2) = \text{SQRT}(0,6^2+0,08^2) = 0,1 \text{ м}$	-
н382У	—	—	340650,61	2158451,88	Метод спутниковых геодезических измерений (определений)	$Mt = \text{SQRT}(M1^2+M2^2) = \text{SQRT}(0,6^2+0,08^2) = 0,1 \text{ м}$	-

КАРТА-ПЛАН ТЕРРИТОРИИ

**Сведения об уточняемых земельных участках, необходимые для исправления реестровых ошибок
в сведениях о местоположении их границ**

н707У	—	—	340658,67	2158424,68	Метод спутниковых геодезических измерений (определений)	$Mt = \text{SQRT}(M1^2+M2^2) = \text{SQRT}(0,6^2+0,08^2) = 0,1 \text{ м}$	-
н708У	—	—	340666,02	2158400,49	Метод спутниковых геодезических измерений (определений)	$Mt = \text{SQRT}(M1^2+M2^2) = \text{SQRT}(0,6^2+0,08^2) = 0,1 \text{ м}$	-
415	340660,11	2158399,78	—	—	—	—	—
416	340679,85	2158407,77	—	—	—	—	—
331	340678,64	2158412,33	—	—	—	—	—
330	340674,05	2158428,70	—	—	—	—	—
329	340653,25	2158506,56	—	—	—	—	—
328	340648,54	2158524,17	—	—	—	—	—
417	340647,59	2158523,88	—	—	—	—	—
418	340640,17	2158521,46	—	—	—	—	—
76	340627,88	2158517,49	—	—	—	—	—
75	340630,52	2158508,97	—	—	—	—	—
74	340628,03	2158508,21	—	—	—	—	—
73	340641,99	2158456,79	—	—	—	—	—
419	340653,17	2158422,77	—	—	—	—	—
н672У	—	—	340685,88	2158407,06	Метод спутниковых геодезических измерений (определений)	$Mt = \text{SQRT}(M1^2+M2^2) = \text{SQRT}(0,6^2+0,08^2) = 0,1 \text{ м}$	-

2. Сведения о частях границ уточняемого земельного участка с кадастровым номером 18:17:088002:610

Обозначение части границ		Горизонтальное проложение (S), м	Описание прохождения части границ	Сведения о согласовании местоположения границ(согласовано/спорное)
от т.	до т.			
1	2	3	4	5
н672У	н562У	22,72	—	согласовано
н562У	н671У	65,79	—	согласовано
н671У	н670У	31,17	—	согласовано
н670У	н669У	3,53	—	согласовано

КАРТА-ПЛАН ТЕРРИТОРИИ

Сведения об уточняемых земельных участках, необходимые для исправления реестровых ошибок в сведениях о местоположении их границ

н669У	н705У	1,18	—	согласовано
н705У	н706У	7,80	—	согласовано
н706У	н386У	14,81	—	согласовано
н386У	н385У	14,18	—	согласовано
н385У	н384У	28,00	—	согласовано
н384У	н383У	19,83	—	согласовано
н383У	н382У	7,41	—	согласовано
н382У	н707У	28,37	—	согласовано
н707У	н708У	25,28	—	согласовано
н708У	н672У	20,92	—	согласовано

3. Характеристики уточняемого земельного участка с кадастровым номером 18:17:088002:610

№ п/п	Наименование характеристик земельного участка	Значение характеристики
1	2	3
1.	Адрес земельного участка	—
1.1.	Сведения о местоположении земельного участка (при отсутствии адреса) в структурированном в соответствии с федеральной информационной адресной системой виде	Российская Федерация, Удмуртская Республика, Можгинский муниципальный район, сельское поселение "Сюгаильское", ст. Сардан, ул. Советская, № 70
1.2.	Дополнительные сведения о местоположении земельного участка	—
2.	Площадь земельного участка ± величина погрешности определения(вычисления) площади ($P \pm \Delta P$), м ²	2775±18
3.	Формула, примененная для вычисления предельной погрешности определения площади земельного участка, с подставленными значениями и итоговые (вычисленные) значения (ΔP), м ²	$\Delta P = 3,5 \cdot M_t \cdot \sqrt{P_{\text{Док}}} = 3,5 \cdot 0,10 \cdot \sqrt{2775} = 18$
4.	Площадь земельного участка согласно сведениям Единого государственного реестра недвижимости ($P_{\text{кад}}$), м ²	2775
5.	Оценка расхождения P и $P_{\text{кад}}$ ($P - P_{\text{кад}}$), м ²	0
6.	Предельный минимальный и максимальный размеры земельного участка ($P_{\text{мин}}$ и $P_{\text{макс}}$), м ²	—
7.	Кадастровый или иной государственный учетный номер (инвентарный) здания, сооружения, объекта незавершенного строительства, расположенного на земельном участке	18:17:088002:395
8.	Вид (виды) разрешенного использования	Для ведения личного подсобного хозяйства
8.1.	Дополнительные сведения об использовании земельного участка	—

КАРТА-ПЛАН ТЕРРИТОРИИ

Сведения об уточняемых земельных участках, необходимые для исправления реестровых ошибок в сведениях о местоположении их границ

1	2	3
9.	Сведения о земельных участках (землях общего пользования, территории общего пользования), посредством которых обеспечивается доступ	—
10.	Иные сведения	—

4. Пояснения к сведениям об уточняемом земельном участке с кадастровым номером 18:17:088002:610 :

1.	—
----	---

1. Сведения о характерных точках границ уточняемого земельного участка с кадастровым номером 18:17:088002:611

Система координат МСК-18 Зона № 2

Обозначение характерных точек границ	Координаты, м				Метод определения координат	Формулы, примененные для расчета средней квадратической погрешности определения координат характерных точек границ (M _i), с подставленными в такие формулы значениями и итоговые (вычисленные) значения M _i , м	Описание закрепления точки
	содержатся в Едином государственном реестре недвижимости		определены в результате выполнения комплексных кадастровых работ				
	X	Y	X	Y			
1	2	3	4	5	6	7	8
н709У	—	—	340649,84	2158542,76	Метод спутниковых геодезических измерений (определений)	$M_t = \text{SQRT}(M_1^2 + M_2^2) = \text{SQRT}(0,6^2 + 0,08^2) = 0,1 \text{ м}$	-
н710У	—	—	340641,25	2158594,12	Метод спутниковых геодезических измерений (определений)	$M_t = \text{SQRT}(M_1^2 + M_2^2) = \text{SQRT}(0,6^2 + 0,08^2) = 0,1 \text{ м}$	-
н711У	—	—	340640,68	2158601,86	Метод спутниковых геодезических измерений (определений)	$M_t = \text{SQRT}(M_1^2 + M_2^2) = \text{SQRT}(0,6^2 + 0,08^2) = 0,1 \text{ м}$	-
н712У	—	—	340638,88	2158611,68	Метод спутниковых геодезических измерений (определений)	$M_t = \text{SQRT}(M_1^2 + M_2^2) = \text{SQRT}(0,6^2 + 0,08^2) = 0,1 \text{ м}$	-

КАРТА-ПЛАН ТЕРРИТОРИИ

Сведения об уточняемых земельных участках, необходимые для исправления реестровых ошибок в сведениях о местоположении их границ

н713У	—	—	340627,83	2158609,80	Метод спутниковых геодезических измерений (определений)	$Mt = \text{SQRT}(M1^2+M2^2) = \text{SQRT}(0,6^2+0,08^2) = 0,1 \text{ м}$	-
н714У	—	—	340618,54	2158607,03	Метод спутниковых геодезических измерений (определений)	$Mt = \text{SQRT}(M1^2+M2^2) = \text{SQRT}(0,6^2+0,08^2) = 0,1 \text{ м}$	-
н715У	—	—	340617,43	2158602,83	Метод спутниковых геодезических измерений (определений)	$Mt = \text{SQRT}(M1^2+M2^2) = \text{SQRT}(0,6^2+0,08^2) = 0,1 \text{ м}$	-
н391У	—	—	340621,29	2158584,89	Метод спутниковых геодезических измерений (определений)	$Mt = \text{SQRT}(M1^2+M2^2) = \text{SQRT}(0,6^2+0,08^2) = 0,1 \text{ м}$	-
н390У	—	—	340625,77	2158559,33	Метод спутниковых геодезических измерений (определений)	$Mt = \text{SQRT}(M1^2+M2^2) = \text{SQRT}(0,6^2+0,08^2) = 0,1 \text{ м}$	-
н389У	—	—	340629,48	2158536,02	Метод спутниковых геодезических измерений (определений)	$Mt = \text{SQRT}(M1^2+M2^2) = \text{SQRT}(0,6^2+0,08^2) = 0,1 \text{ м}$	-
420	340644,52	2158540,83	—	—	—	—	—
421	340636,38	2158592,44	—	—	—	—	—
422	340633,34	2158610,19	—	—	—	—	—
423	340613,21	2158605,35	—	—	—	—	—
83	340615,54	2158595,67	—	—	—	—	—
82	340622,12	2158546,84	—	—	—	—	—
424	340624,37	2158534,28	—	—	—	—	—
н709У	—	—	340649,84	2158542,76	Метод спутниковых геодезических измерений (определений)	$Mt = \text{SQRT}(M1^2+M2^2) = \text{SQRT}(0,6^2+0,08^2) = 0,1 \text{ м}$	-

КАРТА-ПЛАН ТЕРРИТОРИИ**Сведения об уточняемых земельных участках, необходимые для исправления реестровых ошибок
в сведениях о местоположении их границ**

					измерений (определений)		
--	--	--	--	--	----------------------------	--	--

2. Сведения о частях границ уточняемого земельного участка с кадастровым номером 18:17:088002:611

Обозначение части границ		Горизонтальное положение (S), м	Описание прохождения части границ	Сведения о согласовании местоположения границ(согласовано/спорное)
от т.	до т.			
1	2	3	4	5
н709У	н710У	52,07	—	согласовано
н710У	н711У	7,76	—	согласовано
н711У	н712У	9,98	—	согласовано
н712У	н713У	11,21	—	согласовано
н713У	н714У	9,69	—	согласовано
н714У	н715У	4,34	—	согласовано
н715У	н391У	18,35	—	согласовано
н391У	н390У	25,95	—	согласовано
н390У	н389У	23,60	—	согласовано
н389У	н709У	21,45	—	согласовано

3. Характеристики уточняемого земельного участка с кадастровым номером 18:17:088002:611

№ п/п	Наименование характеристик земельного участка	Значение характеристики
1	2	3
1.	Адрес земельного участка	—
1.1.	Сведения о местоположении земельного участка (при отсутствии адреса) в структурированном в соответствии с федеральной информационной адресной системой виде	Российская Федерация, Удмуртская Республика, Можгинский муниципальный район, сельское поселение "Сюгаильское", ст. Сардан, ул. Советская, № 37
1.2.	Дополнительные сведения о местоположении земельного участка	—
2.	Площадь земельного участка ± величина погрешности определения(вычисления) площади ($P \pm \Delta P$), м ²	1519±13
3.	Формула, примененная для вычисления предельной погрешности определения площади земельного участка, с подставленными значениями и итоговые (вычисленные) значения (ΔP), м ²	$\Delta P = 3,5 \cdot M_t \cdot \sqrt{P_{\text{док}}} = 3,5 \cdot 0,10 \cdot \sqrt{1469} = 13$
4.	Площадь земельного участка согласно сведениям Единого государственного реестра недвижимости ($P_{\text{кад}}$), м ²	1469
5.	Оценка расхождения P и $P_{\text{кад}}$ ($P - P_{\text{кад}}$), м ²	50

КАРТА-ПЛАН ТЕРРИТОРИИ

Сведения об уточняемых земельных участках, необходимые для исправления реестровых ошибок в сведениях о местоположении их границ

1	2	3
6.	Предельный минимальный и максимальный размеры земельного участка (Р _{мин} и Р _{макс}), м ²	—
7.	Кадастровый или иной государственный учетный номер (инвентарный) здания, сооружения, объекта незавершенного строительства, расположенного на земельном участке	—
8.	Вид (виды) разрешенного использования	Для ведения личного подсобного хозяйства
8.1.	Дополнительные сведения об использовании земельного участка	—
9.	Сведения о земельных участках (землях общего пользования, территории общего пользования), посредством которых обеспечивается доступ	—
10.	Иные сведения	—

4. Пояснения к сведениям об уточняемом земельном участке с кадастровым номером 18:17:088002:611 :

1. —

1. Сведения о характерных точках границ уточняемого земельного участка с кадастровым номером 18:17:088002:613

Система координат МСК-18

Зона № 2

Обозначение характерных точек границ	Координаты, м				Метод определения координат	Формулы, примененные для расчета средней квадратической погрешности определения координат характерных точек границ (M _i), с подставленными в такие формулы значениями и итоговые (вычисленные) значения M _с , м	Описание закрепления точки
	содержатся в Едином государственном реестре недвижимости		определены в результате выполнения комплексных кадастровых работ				
	X	Y	X	Y			
1	2	3	4	5	6	7	8
н716У	—	—	340795,25	2158489,85	Метод спутниковых геодезических измерений (определений)	$M_t = \text{SQRT}(M_1^2 + M_2^2) = \text{SQRT}(0,6^2 + 0,08^2) = 0,1 \text{ м}$	-
426	340776,29	2158566,02	—	—	—	—	—
427	340775,48	2158565,73	—	—	—	—	—
428	340769,25	2158563,50	—	—	—	—	—
429	340754,13	2158558,50	—	—	—	—	—
430	340772,94	2158481,84	—	—	—	—	—

КАРТА-ПЛАН ТЕРРИТОРИИ

Сведения об уточняемых земельных участках, необходимые для исправления реестровых ошибок в сведениях о местоположении их границ

431	340795,59	2158488,53	—	—	—	—	—
432	340791,75	2158503,48	340791,75	2158503,48	Метод спутниковых геодезических измерений (определений)	$Mt = \text{SQRT}(M1^2+M2^2) = \text{SQRT}(0,6^2+0,08^2) = 0,1 \text{ м}$	—
425	340786,91	2158523,02	340786,91	2158523,02	Метод спутниковых геодезических измерений (определений)	$Mt = \text{SQRT}(M1^2+M2^2) = \text{SQRT}(0,6^2+0,08^2) = 0,1 \text{ м}$	—
н717У	—	—	340776,18	2158567,13	Метод спутниковых геодезических измерений (определений)	$Mt = \text{SQRT}(M1^2+M2^2) = \text{SQRT}(0,6^2+0,08^2) = 0,1 \text{ м}$	-
н718У	—	—	340775,27	2158566,70	Метод спутниковых геодезических измерений (определений)	$Mt = \text{SQRT}(M1^2+M2^2) = \text{SQRT}(0,6^2+0,08^2) = 0,1 \text{ м}$	-
н719У	—	—	340768,86	2158564,48	Метод спутниковых геодезических измерений (определений)	$Mt = \text{SQRT}(M1^2+M2^2) = \text{SQRT}(0,6^2+0,08^2) = 0,1 \text{ м}$	-
н648У	—	—	340753,62	2158559,25	Метод спутниковых геодезических измерений (определений)	$Mt = \text{SQRT}(M1^2+M2^2) = \text{SQRT}(0,6^2+0,08^2) = 0,1 \text{ м}$	-
н647У	—	—	340772,61	2158483,48	Метод спутниковых геодезических измерений (определений)	$Mt = \text{SQRT}(M1^2+M2^2) = \text{SQRT}(0,6^2+0,08^2) = 0,1 \text{ м}$	-
н716У	—	—	340795,25	2158489,85	Метод спутниковых геодезических измерений (определений)	$Mt = \text{SQRT}(M1^2+M2^2) = \text{SQRT}(0,6^2+0,08^2) = 0,1 \text{ м}$	-

КАРТА-ПЛАН ТЕРРИТОРИИ

Сведения об уточняемых земельных участках, необходимые для исправления реестровых ошибок в сведениях о местоположении их границ

2. Сведения о частях границ уточняемого земельного участка с кадастровым номером 18:17:088002:613

Обозначение части границ		Горизонтальное проложение (S), м	Описание прохождения части границ	Сведения о согласовании местоположения границ(согласовано/спорное)
от т.	до т.			
1	2	3	4	5
н716У	432	14,07	—	согласовано
432	425	20,13	—	согласовано
425	н717У	45,40	—	согласовано
н717У	н718У	1,01	—	согласовано
н718У	н719У	6,78	—	согласовано
н719У	н648У	16,11	—	согласовано
н648У	н647У	78,11	—	согласовано
н647У	н716У	23,52	—	согласовано

3. Характеристики уточняемого земельного участка с кадастровым номером 18:17:088002:613

№ п/п	Наименование характеристик земельного участка	Значение характеристики
1	2	3
1.	Адрес земельного участка	—
1.1.	Сведения о местоположении земельного участка (при отсутствии адреса) в структурированном в соответствии с федеральной информационной адресной системой виде	Удмуртская Республика, муниципальный округ Можгинский район, станция Сардан, улица Советская, земельный участок 60
1.2.	Дополнительные сведения о местоположении земельного участка	—
2.	Площадь земельного участка ± величина погрешности определения(вычисления) площади ($P \pm \Delta P$), м ²	1856±15
3.	Формула, примененная для вычисления предельной погрешности определения площади земельного участка, с подставленными значениями и итоговые (вычисленные) значения (ΔP), м ²	$\Delta P = 3,5 \cdot M_t \cdot \sqrt{P_{\text{доп}}} = 3,5 \cdot 0,10 \cdot \sqrt{1856} = 15$
4.	Площадь земельного участка согласно сведениям Единого государственного реестра недвижимости ($P_{\text{кад}}$), м ²	1856
5.	Оценка расхождения P и $P_{\text{кад}}$ ($P - P_{\text{кад}}$), м ²	0
6.	Предельный минимальный и максимальный размеры земельного участка ($P_{\text{мин}}$ и $P_{\text{макс}}$), м ²	—
7.	Кадастровый или иной государственный учетный номер (инвентарный) здания, сооружения, объекта незавершенного строительства, расположенного на земельном участке	18:17:088002:297

КАРТА-ПЛАН ТЕРРИТОРИИ

Сведения об уточняемых земельных участках, необходимые для исправления реестровых ошибок в сведениях о местоположении их границ

1	2	3
8.	Вид (виды) разрешенного использования	Ведение личного подсобного хозяйства
8.1.	Дополнительные сведения об использовании земельного участка	—
9.	Сведения о земельных участках (землях общего пользования, территории общего пользования), посредством которых обеспечивается доступ	—
10.	Иные сведения	—

4. Пояснения к сведениям об уточняемом земельном участке с кадастровым номером 18:17:088002:613 :

1. —

1. Сведения о характерных точках границ уточняемого земельного участка с кадастровым номером 18:17:088002:614

Система координат МСК-18

Зона № 2

Обозначение характерных точек границ	Координаты, м				Метод определения координат	Формулы, примененные для расчета средней квадратической погрешности определения координат характерных точек границ (M_i), с подставленными в такие формулы значениями и итоговые (вычисленные) значения M_t , м	Описание закрепления точки
	содержатся в Едином государственном реестре недвижимости		определены в результате выполнения комплексных кадастровых работ				
	X	Y	X	Y			
1	2	3	4	5	6	7	8
н720У	—	—	340777,14	2158585,63	Метод спутниковых геодезических измерений (определений)	$M_t = \text{SQRT}(M_1^2 + M_2^2) =$ $\text{SQRT}(0,6^2 + 0,08^2) = 0,1 \text{ м}$	-
н721У	—	—	340772,35	2158608,77	Метод спутниковых геодезических измерений (определений)	$M_t = \text{SQRT}(M_1^2 + M_2^2) =$ $\text{SQRT}(0,6^2 + 0,08^2) = 0,1 \text{ м}$	-
н722У	—	—	340769,70	2158614,49	Метод спутниковых геодезических измерений (определений)	$M_t = \text{SQRT}(M_1^2 + M_2^2) =$ $\text{SQRT}(0,6^2 + 0,08^2) = 0,1 \text{ м}$	-
н723У	—	—	340766,33	2158631,03	Метод спутниковых геодезических	$M_t = \text{SQRT}(M_1^2 + M_2^2) =$ $\text{SQRT}(0,6^2 + 0,08^2) = 0,1 \text{ м}$	-

КАРТА-ПЛАН ТЕРРИТОРИИ

**Сведения об уточняемых земельных участках, необходимые для исправления реестровых ошибок
в сведениях о местоположении их границ**

					измерений (определений)		
н724У	—	—	340764,64	2158635,65	Метод спутниковых геодезических измерений (определений)	$Mt = \text{SQRT}(M1^2+M2^2) = \text{SQRT}(0,6^2+0,08^2) = 0,1 \text{ м}$	-
н282У	—	—	340741,25	2158636,63	Метод спутниковых геодезических измерений (определений)	$Mt = \text{SQRT}(M1^2+M2^2) = \text{SQRT}(0,6^2+0,08^2) = 0,1 \text{ м}$	-
н281У	—	—	340744,88	2158612,44	Метод спутниковых геодезических измерений (определений)	$Mt = \text{SQRT}(M1^2+M2^2) = \text{SQRT}(0,6^2+0,08^2) = 0,1 \text{ м}$	-
н280У	—	—	340748,73	2158593,36	Метод спутниковых геодезических измерений (определений)	$Mt = \text{SQRT}(M1^2+M2^2) = \text{SQRT}(0,6^2+0,08^2) = 0,1 \text{ м}$	-
н279У	—	—	340751,79	2158577,70	Метод спутниковых геодезических измерений (определений)	$Mt = \text{SQRT}(M1^2+M2^2) = \text{SQRT}(0,6^2+0,08^2) = 0,1 \text{ м}$	-
433	340777,46	2158584,67	—	—	Метод спутниковых геодезических измерений (определений)	$Mt = \text{SQRT}(M1^2+M2^2) = \text{SQRT}(0,6^2+0,08^2) = 0,1 \text{ м}$	—
434	340771,70	2158610,40	—	—	—	—	—
435	340769,99	2158614,38	—	—	—	—	—
436	340766,66	2158630,18	—	—	—	—	—
437	340744,88	2158627,90	—	—	—	—	—
438	340753,61	2158589,04	—	—	—	—	—
439	340756,10	2158578,13	—	—	—	—	—
н720У	—	—	340777,14	2158585,63	Метод спутниковых геодезических	$Mt = \text{SQRT}(M1^2+M2^2) = \text{SQRT}(0,6^2+0,08^2) = 0,1 \text{ м}$	-

КАРТА-ПЛАН ТЕРРИТОРИИ

Сведения об уточняемых земельных участках, необходимые для исправления реестровых ошибок в сведениях о местоположении их границ

							измерений (определений)		
--	--	--	--	--	--	--	----------------------------	--	--

2. Сведения о частях границ уточняемого земельного участка с кадастровым номером 18:17:088002:614

Обозначение части границ		Горизонтальное проложение (S), м	Описание прохождения части границ	Сведения о согласовании местоположения границ(согласовано/спорное)
от т.	до т.			
1	2	3	4	5
н720У	н721У	23,63	—	согласовано
н721У	н722У	6,30	—	согласовано
н722У	н723У	16,88	—	согласовано
н723У	н724У	4,92	—	согласовано
н724У	н282У	23,41	—	согласовано
н282У	н281У	24,46	—	согласовано
н281У	н280У	19,46	—	согласовано
н280У	н279У	15,96	—	согласовано
н279У	н720У	26,56	—	согласовано

3. Характеристики уточняемого земельного участка с кадастровым номером 18:17:088002:614

№ п/п	Наименование характеристик земельного участка	Значение характеристики
1	2	3
1.	Адрес земельного участка	—
1.1.	Сведения о местоположении земельного участка (при отсутствии адреса) в структурированном в соответствии с федеральной информационной адресной системой виде	Российская Федерация, Удмуртская Республика, муниципальный округ Можгинский район, сельское поселение Сюгаильское, ст. Сардан, ул. Советская, земельный участок 29а
1.2.	Дополнительные сведения о местоположении земельного участка	—
2.	Площадь земельного участка ± величина погрешности определения(вычисления) площади ($P \pm \Delta P$), м ²	1405±11
3.	Формула, примененная для вычисления предельной погрешности определения площади земельного участка, с подставленными значениями и итоговые (вычисленные) значения (ΔP), м ²	$\Delta P = 3,5 \cdot M_t \cdot \sqrt{P_{\text{док}}} = 3,5 \cdot 0,10 \cdot \sqrt{1078} = 11$
4.	Площадь земельного участка согласно сведениям Единого государственного реестра недвижимости ($P_{\text{кад}}$), м ²	1078
5.	Оценка расхождения P и $P_{\text{кад}}$ ($P - P_{\text{кад}}$), м ²	327
6.	Предельный минимальный и максимальный размеры земельного участка ($P_{\text{мин}}$ и $P_{\text{макс}}$), м ²	—

КАРТА-ПЛАН ТЕРРИТОРИИ

Сведения об уточняемых земельных участках, необходимые для исправления реестровых ошибок в сведениях о местоположении их границ

1	2	3
7.	Кадастровый или иной государственный учетный номер (инвентарный) здания, сооружения, объекта незавершенного строительства, расположенного на земельном участке	—
8.	Вид (виды) разрешенного использования	Ведение личного подсобного хозяйства
8.1.	Дополнительные сведения об использовании земельного участка	—
9.	Сведения о земельных участках (землях общего пользования, территории общего пользования), посредством которых обеспечивается доступ	—
10.	Иные сведения	—

4. Пояснения к сведениям об уточняемом земельном участке с кадастровым номером 18:17:088002:614 :

1.	—
----	---

1. Сведения о характерных точках границ уточняемого земельного участка с кадастровым номером 18:17:088002:620

Система координат МСК-18

Зона № 2

Обозначение характерных точек границ	Координаты, м				Метод определения координат	Формулы, примененные для расчета средней квадратической погрешности определения координат характерных точек границ (M _t), с подставленными в такие формулы значениями и итоговые (вычисленные) значения M _t , м	Описание закрепления точки
	содержатся в Едином государственном реестре недвижимости		определены в результате выполнения комплексных кадастровых работ				
	X	Y	X	Y			
1	2	3	4	5	6	7	8
н686У	—	—	340912,28	2158559,66	Метод спутниковых геодезических измерений (определений)	$M_t = \text{SQRT}(M_1^2 + M_2^2) = \text{SQRT}(0,6^2 + 0,08^2) = 0,1 \text{ м}$	-
н685У	—	—	340910,92	2158563,76	Метод спутниковых геодезических измерений (определений)	$M_t = \text{SQRT}(M_1^2 + M_2^2) = \text{SQRT}(0,6^2 + 0,08^2) = 0,1 \text{ м}$	-
н684У	—	—	340909,62	2158563,29	Метод спутниковых геодезических измерений (определений)	$M_t = \text{SQRT}(M_1^2 + M_2^2) = \text{SQRT}(0,6^2 + 0,08^2) = 0,1 \text{ м}$	-

КАРТА-ПЛАН ТЕРРИТОРИИ

**Сведения об уточняемых земельных участках, необходимые для исправления реестровых ошибок
в сведениях о местоположении их границ**

					измерений (определений)		
н683У	—	—	340906,66	2158572,93	Метод спутниковых геодезических измерений (определений)	$Mt = \text{SQRT}(M1^2+M2^2) = \text{SQRT}(0,6^2+0,08^2) = 0,1 \text{ м}$	-
н682У	—	—	340901,24	2158589,65	Метод спутниковых геодезических измерений (определений)	$Mt = \text{SQRT}(M1^2+M2^2) = \text{SQRT}(0,6^2+0,08^2) = 0,1 \text{ м}$	-
н681У	—	—	340895,53	2158606,66	Метод спутниковых геодезических измерений (определений)	$Mt = \text{SQRT}(M1^2+M2^2) = \text{SQRT}(0,6^2+0,08^2) = 0,1 \text{ м}$	-
444	340871,82	2158598,21	—	—	—	—	—
445	340867,84	2158596,84	—	—	—	—	—
446	340866,94	2158596,57	—	—	—	—	—
447	340875,64	2158571,00	—	—	—	—	—
448	340882,18	2158551,66	—	—	—	—	—
449	340900,12	2158557,25	—	—	—	—	—
350	340912,17	2158560,93	—	—	—	—	—
349	340896,19	2158606,58	—	—	—	—	—
442	340884,66	2158602,27	340884,66	2158602,27	Метод спутниковых геодезических измерений (определений)	$Mt = \text{SQRT}(M1^2+M2^2) = \text{SQRT}(0,6^2+0,08^2) = 0,1 \text{ м}$	—
443	340876,90	2158599,84	340876,90	2158599,84	Метод спутниковых геодезических измерений (определений)	$Mt = \text{SQRT}(M1^2+M2^2) = \text{SQRT}(0,6^2+0,08^2) = 0,1 \text{ м}$	—
н725У	—	—	340872,41	2158598,54	Метод спутниковых геодезических измерений (определений)	$Mt = \text{SQRT}(M1^2+M2^2) = \text{SQRT}(0,6^2+0,08^2) = 0,1 \text{ м}$	-

КАРТА-ПЛАН ТЕРРИТОРИИ

Сведения об уточняемых земельных участках, необходимые для исправления реестровых ошибок в сведениях о местоположении их границ

н513У	—	—	340867,05	2158596,78	Метод спутниковых геодезических измерений (определений)	$Mt = \sqrt{M1^2 + M2^2} = \sqrt{0,6^2 + 0,08^2} = 0,1 \text{ м}$	-
н512У	—	—	340875,86	2158571,40	Метод спутниковых геодезических измерений (определений)	$Mt = \sqrt{M1^2 + M2^2} = \sqrt{0,6^2 + 0,08^2} = 0,1 \text{ м}$	-
н511У	—	—	340882,66	2158549,74	Метод спутниковых геодезических измерений (определений)	$Mt = \sqrt{M1^2 + M2^2} = \sqrt{0,6^2 + 0,08^2} = 0,1 \text{ м}$	-
н726У	—	—	340900,91	2158555,79	Метод спутниковых геодезических измерений (определений)	$Mt = \sqrt{M1^2 + M2^2} = \sqrt{0,6^2 + 0,08^2} = 0,1 \text{ м}$	-
н686У	—	—	340912,28	2158559,66	Метод спутниковых геодезических измерений (определений)	$Mt = \sqrt{M1^2 + M2^2} = \sqrt{0,6^2 + 0,08^2} = 0,1 \text{ м}$	-

2. Сведения о частях границ уточняемого земельного участка с кадастровым номером 18:17:088002:620

Обозначение части границ		Горизонтальное проложение (S), м	Описание прохождения части границ	Сведения о согласовании местоположения границ (согласовано/спорное)
от т.	до т.			
1	2	3	4	5
н686У	н685У	4,32	—	согласовано
н685У	н684У	1,38	—	согласовано
н684У	н683У	10,08	—	согласовано
н683У	н682У	17,58	—	согласовано
н682У	н681У	17,94	—	согласовано
н681У	442	11,72	—	согласовано
442	443	8,13	—	—
443	н725У	4,67	—	согласовано
н725У	н513У	5,64	—	согласовано

КАРТА-ПЛАН ТЕРРИТОРИИ

Сведения об уточняемых земельных участках, необходимые для исправления реестровых ошибок в сведениях о местоположении их границ

н513У	н512У	26,87	—	согласовано
н512У	н511У	22,70	—	согласовано
н511У	н726У	19,23	—	согласовано
н726У	н686У	12,01	—	согласовано

3. Характеристики уточняемого земельного участка с кадастровым номером 18:17:088002:620

№ п/п	Наименование характеристик земельного участка	Значение характеристики
1	2	3
1.	Адрес земельного участка	—
1.1.	Сведения о местоположении земельного участка (при отсутствии адреса) в структурированном в соответствии с федеральной информационной адресной системой виде	Российская Федерация, Удмуртская Республика, муниципальный округ Можгинский район, ст. Сардан, ул. Советская, земельный участок 52
1.2.	Дополнительные сведения о местоположении земельного участка	—
2.	Площадь земельного участка ± величина погрешности определения (вычисления) площади ($P \pm \Delta P$), м ²	1486±13
3.	Формула, примененная для вычисления предельной погрешности определения площади земельного участка, с подставленными значениями и итоговые (вычисленные) значения (ΔP), м ²	$\Delta P = 3,5 \cdot M_t \cdot \sqrt{P_{\text{док}}} = 3,5 \cdot 0,10 \cdot \sqrt{1486} = 13$
4.	Площадь земельного участка согласно сведениям Единого государственного реестра недвижимости ($P_{\text{кад}}$), м ²	1486
5.	Оценка расхождения P и $P_{\text{кад}}$ ($P - P_{\text{кад}}$), м ²	0
6.	Предельный минимальный и максимальный размеры земельного участка ($P_{\text{мин}}$ и $P_{\text{макс}}$), м ²	—
7.	Кадастровый или иной государственный учетный номер (инвентарный) здания, сооружения, объекта незавершенного строительства, расположенного на земельном участке	18:17:088002:288
8.	Вид (виды) разрешенного использования	Ведение личного подсобного хозяйства
8.1.	Дополнительные сведения об использовании земельного участка	—
9.	Сведения о земельных участках (землях общего пользования, территории общего пользования), посредством которых обеспечивается доступ	—
10.	Иные сведения	—

4. Пояснения к сведениям об уточняемом земельном участке с кадастровым номером 18:17:088002:620 :

1.	—
----	---

КАРТА-ПЛАН ТЕРРИТОРИИ

**Сведения об уточняемых земельных участках, необходимые для исправления реестровых ошибок
в сведениях о местоположении их границ**

1. Сведения о характерных точках границ уточняемого земельного участка с кадастровым номером 18:17:088002:621

Система координат МСК-18

Зона № 2

Обозначение характерных точек границ	Координаты, м				Метод определения координат	Формулы, примененные для расчета средней квадратической погрешности определения координат характерных точек границ (M_i), с подставленными в такие формулы значениями и итоговые (вычисленные) значения M_i , м	Описание закрепления точки
	содержатся в Едином государственном реестре недвижимости		определены в результате выполнения комплексных кадастровых работ				
	X	Y	X	Y			
1	2	3	4	5	6	7	8
н691У	—	—	340896,64	2158624,71	Метод спутниковых геодезических измерений (определений)	$M_t = \text{SQRT}(M_1^2 + M_2^2) =$ $\text{SQRT}(0,6^2 + 0,08^2) = 0,1 \text{ м}$	-
н690У	—	—	340894,62	2158636,27	Метод спутниковых геодезических измерений (определений)	$M_t = \text{SQRT}(M_1^2 + M_2^2) =$ $\text{SQRT}(0,6^2 + 0,08^2) = 0,1 \text{ м}$	-
н689У	—	—	340887,05	2158685,96	Метод спутниковых геодезических измерений (определений)	$M_t = \text{SQRT}(M_1^2 + M_2^2) =$ $\text{SQRT}(0,6^2 + 0,08^2) = 0,1 \text{ м}$	-
н727У	—	—	340886,71	2158688,49	Метод спутниковых геодезических измерений (определений)	$M_t = \text{SQRT}(M_1^2 + M_2^2) =$ $\text{SQRT}(0,6^2 + 0,08^2) = 0,1 \text{ м}$	-
н728У	—	—	340886,21	2158691,42	Метод спутниковых геодезических измерений (определений)	$M_t = \text{SQRT}(M_1^2 + M_2^2) =$ $\text{SQRT}(0,6^2 + 0,08^2) = 0,1 \text{ м}$	-
н501У	—	—	340866,33	2158688,71	Метод спутниковых геодезических	$M_t = \text{SQRT}(M_1^2 + M_2^2) =$ $\text{SQRT}(0,6^2 + 0,08^2) = 0,1 \text{ м}$	-

КАРТА-ПЛАН ТЕРРИТОРИИ

**Сведения об уточняемых земельных участках, необходимые для исправления реестровых ошибок
в сведениях о местоположении их границ**

					измерений (определений)		
н500У	—	—	340866,81	2158684,91	Метод спутниковых геодезических измерений (определений)	$Mt = \sqrt{M1^2 + M2^2} = \sqrt{0,6^2 + 0,08^2} = 0,1 \text{ м}$	-
н499У	—	—	340872,43	2158650,45	Метод спутниковых геодезических измерений (определений)	$Mt = \sqrt{M1^2 + M2^2} = \sqrt{0,6^2 + 0,08^2} = 0,1 \text{ м}$	-
н498У	—	—	340874,90	2158635,88	Метод спутниковых геодезических измерений (определений)	$Mt = \sqrt{M1^2 + M2^2} = \sqrt{0,6^2 + 0,08^2} = 0,1 \text{ м}$	-
н497У	—	—	340877,55	2158618,74	Метод спутниковых геодезических измерений (определений)	$Mt = \sqrt{M1^2 + M2^2} = \sqrt{0,6^2 + 0,08^2} = 0,1 \text{ м}$	-
353	340896,39	2158624,64	—	—	—	—	—
352	340886,65	2158688,49	—	—	—	—	—
453	340886,33	2158690,67	—	—	—	—	—
450	340870,66	2158688,22	—	—	—	—	—
451	340866,33	2158687,65	—	—	—	—	—
165	340866,75	2158684,91	—	—	—	—	—
164	340872,17	2158650,13	—	—	—	—	—
163	340877,10	2158618,49	—	—	—	—	—
452	340881,79	2158620,02	340881,79	2158620,02	Метод спутниковых геодезических измерений (определений)	$Mt = \sqrt{M1^2 + M2^2} = \sqrt{0,6^2 + 0,08^2} = 0,1 \text{ м}$	—
н691У	—	—	340896,64	2158624,71	Метод спутниковых геодезических измерений (определений)	$Mt = \sqrt{M1^2 + M2^2} = \sqrt{0,6^2 + 0,08^2} = 0,1 \text{ м}$	-

КАРТА-ПЛАН ТЕРРИТОРИИ

Сведения об уточняемых земельных участках, необходимые для исправления реестровых ошибок в сведениях о местоположении их границ

2. Сведения о частях границ уточняемого земельного участка с кадастровым номером 18:17:088002:621

Обозначение части границ		Горизонтальное проложение (S), м	Описание прохождения части границ	Сведения о согласовании местоположения границ(согласовано/спорное)
от т.	до т.			
1	2	3	4	5
н691У	н690У	11,74	—	согласовано
н690У	н689У	50,26	—	согласовано
н689У	н727У	2,55	—	согласовано
н727У	н728У	2,97	—	согласовано
н728У	н501У	20,06	—	согласовано
н501У	н500У	3,83	—	согласовано
н500У	н499У	34,92	—	согласовано
н499У	н498У	14,78	—	согласовано
н498У	н497У	17,34	—	согласовано
н497У	452	4,43	—	согласовано
452	н691У	15,57	—	согласовано

3. Характеристики уточняемого земельного участка с кадастровым номером 18:17:088002:621

№ п/п	Наименование характеристик земельного участка	Значение характеристики
1	2	3
1.	Адрес земельного участка	—
1.1.	Сведения о местоположении земельного участка (при отсутствии адреса) в структурированном в соответствии с федеральной информационной адресной системой виде	Российская Федерация, Удмуртская Республика, муниципальный округ Можгинский район, ст. Сардан, ул. Советская, земельный участок 23м
1.2.	Дополнительные сведения о местоположении земельного участка	—
2.	Площадь земельного участка ± величина погрешности определения(вычисления) площади ($P \pm \Delta P$), м ²	1374±13
3.	Формула, примененная для вычисления предельной погрешности определения площади земельного участка, с подставленными значениями и итоговые (вычисленные) значения (ΔP), м ²	$\Delta P = 3,5 \cdot M_t \cdot \sqrt{P_{\text{док}}} = 3,5 \cdot 0,10 \cdot \sqrt{1374} = 13$
4.	Площадь земельного участка согласно сведениям Единого государственного реестра недвижимости ($P_{\text{кад}}$), м ²	1374
5.	Оценка расхождения P и $P_{\text{кад}}$ ($P - P_{\text{кад}}$), м ²	0
6.	Предельный минимальный и максимальный размеры земельного участка ($P_{\text{мин}}$ и $P_{\text{макс}}$), м ²	—

КАРТА-ПЛАН ТЕРРИТОРИИ

Сведения об уточняемых земельных участках, необходимые для исправления реестровых ошибок в сведениях о местоположении их границ

1	2	3
7.	Кадастровый или иной государственный учетный номер (инвентарный) здания, сооружения, объекта незавершенного строительства, расположенного на земельном участке	—
8.	Вид (виды) разрешенного использования	Ведение личного подсобного хозяйства
8.1.	Дополнительные сведения об использовании земельного участка	—
9.	Сведения о земельных участках (землях общего пользования, территории общего пользования), посредством которых обеспечивается доступ	—
10.	Иные сведения	—

4. Пояснения к сведениям об уточняемом земельном участке с кадастровым номером 18:17:088002:621 :

1. —

1. Сведения о характерных точках границ уточняемого земельного участка с кадастровым номером 18:17:088002:178

Система координат МСК-18

Зона № 2

Обозначение характерных точек границ	Координаты, м				Метод определения координат	Формулы, примененные для расчета средней квадратической погрешности определения координат характерных точек границ (M_t), с подставленными в такие формулы значениями и итоговые (вычисленные) значения M_t , м	Описание закрепления точки
	содержатся в Едином государственном реестре недвижимости		определены в результате выполнения комплексных кадастровых работ				
	X	Y	X	Y			
1	2	3	4	5	6	7	8
18:17:088002:178(1)							
576	340452,85	2158480,34	340452,85	2158480,34	—	—	—
550	340474,18	2158487,31	340474,18	2158487,31	—	—	—
551	340466,61	2158511,25	340466,61	2158511,25	—	—	—
577	340444,97	2158504,38	340444,97	2158504,38	—	—	—
576	340452,85	2158480,34	340452,85	2158480,34	—	—	—
18:17:088002:178(2)							
583	340512,75	2158354,00	340512,75	2158354,00	Метод спутниковых геодезических измерений (определений)	$M_t = \text{SQRT}(M_1^2 + M_2^2) =$ $\text{SQRT}(0,6^2 + 0,08^2) = 0,1 \text{ м}$	—

КАРТА-ПЛАН ТЕРРИТОРИИ

Сведения об уточняемых земельных участках, необходимые для исправления реестровых ошибок в сведениях о местоположении их границ

н636У	—	—	340495,37	2158409,58	Метод спутниковых геодезических измерений (определений)	$Mt = \text{SQRT}(0,07^2 + 0,07^2) = 0,1 \text{ м}$	-
552	340486,50	2158437,94	340486,50	2158437,94	Метод спутниковых геодезических измерений (определений)	$Mt = \text{SQRT}(M1^2 + M2^2) = \text{SQRT}(0,6^2 + 0,08^2) = 0,1 \text{ м}$	—
553	340481,16	2158451,28	340481,16	2158451,28	Метод спутниковых геодезических измерений (определений)	$Mt = \text{SQRT}(M1^2 + M2^2) = \text{SQRT}(0,6^2 + 0,08^2) = 0,1 \text{ м}$	—
554	340478,86	2158457,92	340478,86	2158457,92	Метод спутниковых геодезических измерений (определений)	$Mt = \text{SQRT}(M1^2 + M2^2) = \text{SQRT}(0,6^2 + 0,08^2) = 0,1 \text{ м}$	—
555	340474,90	2158467,57	340474,90	2158467,57	Метод спутниковых геодезических измерений (определений)	$Mt = \text{SQRT}(M1^2 + M2^2) = \text{SQRT}(0,6^2 + 0,08^2) = 0,1 \text{ м}$	—
584	340470,62	2158465,77	340470,62	2158465,77	—	—	—
585	340464,38	2158463,31	340464,38	2158463,31	—	—	—
578	340455,62	2158460,48	340455,62	2158460,48	—	—	—
579	340458,16	2158453,24	340458,16	2158453,24	—	—	—
580	340461,06	2158443,32	340461,06	2158443,32	—	—	—
581	340464,30	2158431,52	340464,30	2158431,52	—	—	—
582	340490,07	2158343,45	340490,07	2158343,45	—	—	—
583	340512,75	2158354,00	340512,75	2158354,00	Метод спутниковых геодезических измерений (определений)	$Mt = \text{SQRT}(M1^2 + M2^2) = \text{SQRT}(0,6^2 + 0,08^2) = 0,1 \text{ м}$	—

2. Сведения о частях границ уточняемого земельного участка с кадастровым номером 18:17:088002:178

Обозначение части границ		Горизонтальное проложение (S), м	Описание прохождения части границ	Сведения о согласовании местоположения границ (согласовано/спорное)
от т.	до т.			

КАРТА-ПЛАН ТЕРРИТОРИИ

Сведения об уточняемых земельных участках, необходимые для исправления реестровых ошибок в сведениях о местоположении их границ

1	2	3	4	5
18:17:088002:178(1)				
576	550	22,44	—	—
550	551	25,11	—	—
551	577	22,70	—	—
577	576	25,30	—	—
18:17:088002:178(2)				
583	н636У	58,23	—	согласовано
н636У	552	29,71	—	согласовано
552	553	14,37	—	согласовано
553	554	7,03	—	согласовано
554	555	10,43	—	согласовано
555	584	4,64	—	—
584	585	6,71	—	—
585	578	9,21	—	—
578	579	7,67	—	—
579	580	10,34	—	—
580	581	12,24	—	—
581	582	91,76	—	—
582	583	25,01	—	—

3. Характеристики уточняемого земельного участка с кадастровым номером 18:17:088002:178

№ п/п	Наименование характеристик земельного участка	Значение характеристики
1	2	3
1.	Адрес земельного участка	—
1.1.	Сведения о местоположении земельного участка (при отсутствии адреса) в структурированном в соответствии с федеральной информационной адресной системой виде	Удмуртская Республика, муниципальный округ Можгинский район, станция Сардан, улица Советская, земельный участок 86
1.2.	Дополнительные сведения о местоположении земельного участка	—
2.	Площадь земельного участка ± величина погрешности определения(вычисления) площади ($P \pm \Delta P$), м ²	3385±20 (1) 568,88±8,35; (2) 2816,56±18,57

КАРТА-ПЛАН ТЕРРИТОРИИ

Сведения об уточняемых земельных участках, необходимые для исправления реестровых ошибок в сведениях о местоположении их границ

1	2	3
3.	Формула, примененная для вычисления предельной погрешности определения площади земельного участка, с подставленными значениями и итоговые (вычисленные) значения (ΔP), м ²	$\Delta P = 3,5 \cdot M_t \cdot \sqrt{P_{\text{Док}}} = 3,5 \cdot 0,10 \cdot \sqrt{3385} = 20$ (1) $\Delta P = 3,5 \cdot M_t \cdot \sqrt{P_{\text{Док}}} = 3,5 \cdot 0,10 \cdot \sqrt{568,88} = 8,35$; (2) $\Delta P = 3,5 \cdot M_t \cdot \sqrt{P_{\text{Док}}} = 3,5 \cdot 0,10 \cdot \sqrt{2816,00} = 18,57$
4.	Площадь земельного участка согласно сведениям Единого государственного реестра недвижимости ($P_{\text{Кад}}$), м ²	3385
5.	Оценка расхождения P и $P_{\text{Кад}}$ ($P - P_{\text{Кад}}$), м ²	0
6.	Предельный минимальный и максимальный размеры земельного участка ($P_{\text{Мин}}$ и $P_{\text{Макс}}$), м ²	—
7.	Кадастровый или иной государственный учетный номер (инвентарный) здания, сооружения, объекта незавершенного строительства, расположенного на земельном участке	—
8.	Вид (виды) разрешенного использования	Ведение личного подсобного хозяйства
8.1.	Дополнительные сведения об использовании земельного участка	—
9.	Сведения о земельных участках (землях общего пользования, территории общего пользования), посредством которых обеспечивается доступ	—
10.	Иные сведения	—

4. Пояснения к сведениям об уточняемом земельном участке с кадастровым номером 18:17:088002:178 :

1. —

1. Сведения о характерных точках границ уточняемого земельного участка с кадастровым номером 18:17:088002:193

Система координат МСК-18					Зона № 2		
Обозначение характерных точек границ	Координаты, м				Метод определения координат	Формулы, примененные для расчета средней квадратической погрешности определения координат характерных точек границ (M_t), с подставленными в такие формулы значениями и итоговые (вычисленные) значения M_t , м	Описание закрепления точки
	содержатся в Едином государственном реестре недвижимости		определены в результате выполнения комплексных кадастровых работ				
	X	Y	X	Y			
1	2	3	4	5	6	7	8
18:17:088002:193(1)							
224	340993,37	2158302,30	340993,37	2158302,30	—	—	—

КАРТА-ПЛАН ТЕРРИТОРИИ

Сведения об уточняемых земельных участках, необходимые для исправления реестровых ошибок в сведениях о местоположении их границ

225	340990,76	2158310,42	340990,76	2158310,42	—	—	—
226	340968,25	2158378,95	340968,25	2158378,95	Метод спутниковых геодезических измерений (определений)	$Mt = \text{SQRT}(M1^2+M2^2) = \text{SQRT}(0,6^2+0,08^2) = 0,1 \text{ м}$	—
25	340940,43	2158368,43	340940,43	2158368,43	—	—	—
н56У	—	—	340948,83	2158343,10	Метод спутниковых геодезических измерений (определений)	$Mt = \text{SQRT}(0,07^2+0,07^2) = 0,1 \text{ м}$	-
230	340965,79	2158291,93	340965,79	2158291,93	—	—	—
224	340993,37	2158302,30	340993,37	2158302,30	—	—	—
18:17:088002:193(2)							
228	341011,78	2158246,56	341011,78	2158246,56	—	—	—
229	341000,96	2158278,79	341000,96	2158278,79	—	—	—
227	340998,98	2158284,36	340998,98	2158284,36	—	—	—
26	340996,15	2158283,35	340996,15	2158283,35	—	—	—
454	340989,48	2158280,90	340989,48	2158280,90	—	—	—
455	340987,01	2158280,01	340987,01	2158280,01	—	—	—
231	340971,09	2158273,81	340971,09	2158273,81	—	—	—
н53У	—	—	340985,65	2158242,07	Метод спутниковых геодезических измерений (определений)	$Mt = \text{SQRT}(0,07^2+0,07^2) = 0,1 \text{ м}$	-
456	340987,82	2158237,33	340987,82	2158237,33	—	—	—
228	341011,78	2158246,56	341011,78	2158246,56	—	—	—
2. Сведения о частях границ уточняемого земельного участка с кадастровым номером 18:17:088002:193							
Обозначение части границ		Горизонтальное проложение (S), м	Описание прохождения части границ	Сведения о согласовании местоположения границ(согласовано/спорное)			
от т.	до т.						
1	2	3	4	5			
18:17:088002:193(1)							
224	225	8,53	—	согласовано			
225	226	72,13	—	согласовано			

КАРТА-ПЛАН ТЕРРИТОРИИ

Сведения об уточняемых земельных участках, необходимые для исправления реестровых ошибок в сведениях о местоположении их границ

226	25	29,74	—	—
25	н56У	26,69	—	согласовано
н56У	230	53,91	—	согласовано
230	224	29,47	—	—
18:17:088002:193(2)				
228	229	34,00	—	согласовано
229	227	5,91	—	согласовано
227	26	3,00	—	—
26	454	7,11	—	—
454	455	2,63	—	—
455	231	17,08	—	—
231	н53У	34,92	—	согласовано
н53У	456	5,21	—	согласовано
456	228	25,68	—	—

3. Характеристики уточняемого земельного участка с кадастровым номером 18:17:088002:193

№ п/п	Наименование характеристик земельного участка	Значение характеристики
1	2	3
1.	Адрес земельного участка	—
1.1.	Сведения о местоположении земельного участка (при отсутствии адреса) в структурированном в соответствии с федеральной информационной адресной системой виде	Удмуртская Республика, муниципальный округ Можгинский район, станция Сардан, улица Союзная, земельный участок 20
1.2.	Дополнительные сведения о местоположении земельного участка	—
2.	Площадь земельного участка ± величина погрешности определения(вычисления) площади ($P \pm \Delta P$), м ²	3500±21 (1) 2386,60±17,10; (2) 1113,12±11,68
3.	Формула, примененная для вычисления предельной погрешности определения площади земельного участка, с подставленными значениями и итоговые (вычисленные) значения (ΔP), м ²	$\Delta P = 3,5 \cdot M_t \cdot \sqrt{P_{\text{док}}} = 3,5 \cdot 0,10 \cdot \sqrt{3500} = 21$ (1) $\Delta P = 3,5 \cdot M_t \cdot \sqrt{P_{\text{док}}} = 3,5 \cdot 0,10 \cdot \sqrt{2387,00} = 17,10$; (2) $\Delta P = 3,5 \cdot M_t \cdot \sqrt{P_{\text{док}}} = 3,5 \cdot 0,10 \cdot \sqrt{1113,00} = 11,68$
4.	Площадь земельного участка согласно сведениям Единого государственного реестра недвижимости ($P_{\text{кад}}$), м ²	3500
5.	Оценка расхождения P и $P_{\text{кад}}$ ($P - P_{\text{кад}}$), м ²	0

КАРТА-ПЛАН ТЕРРИТОРИИ

Сведения об уточняемых земельных участках, необходимые для исправления реестровых ошибок в сведениях о местоположении их границ

1	2	3
6.	Предельный минимальный и максимальный размеры земельного участка (Р _{мин} и Р _{макс}), м ²	—
7.	Кадастровый или иной государственный учетный номер (инвентарный) здания, сооружения, объекта незавершенного строительства, расположенного на земельном участке	18:17:088002:293
8.	Вид (виды) разрешенного использования	Ведение личного подсобного хозяйства
8.1.	Дополнительные сведения об использовании земельного участка	—
9.	Сведения о земельных участках (землях общего пользования, территории общего пользования), посредством которых обеспечивается доступ	—
10.	Иные сведения	—

4. Пояснения к сведениям об уточняемом земельном участке с кадастровым номером 18:17:088002:193 :

1. —

1. Сведения о характерных точках границ уточняемого земельного участка с кадастровым номером 18:17:088002:270

Система координат МСК-18

Зона № 2

Обозначение характерных точек границ	Координаты, м				Метод определения координат	Формулы, примененные для расчета средней квадратической погрешности определения координат характерных точек границ (M _t), с подставленными в такие формулы значениями и итоговые (вычисленные) значения M _t , м	Описание закрепления точки
	содержатся в Едином государственном реестре недвижимости		определены в результате выполнения комплексных кадастровых работ				
	X	Y	X	Y			
1	2	3	4	5	6	7	8
18:17:088002:270(1)							
458	340446,22	2158328,45	340446,22	2158328,45	Метод спутниковых геодезических измерений (определений)	$M_t = \text{SQRT}(0.07^2 + 0.07^2) = 0.1 \text{ м}$	—
457	340407,47	2158445,04	340407,47	2158445,04	Метод спутниковых геодезических измерений (определений)	$M_t = \text{SQRT}(0.07^2 + 0.07^2) = 0.1 \text{ м}$	—

КАРТА-ПЛАН ТЕРРИТОРИИ

Сведения об уточняемых земельных участках, необходимые для исправления реестровых ошибок в сведениях о местоположении их границ

559	340397,78	2158441,82	340397,78	2158441,82	Метод спутниковых геодезических измерений (определений)	$Mt = \text{SQRT}(0.07^2 + 0.07^2) = 0.1 \text{ м}$	—
560	340405,72	2158417,35	340405,72	2158417,35	Метод спутниковых геодезических измерений (определений)	$Mt = \text{SQRT}(0.07^2 + 0.07^2) = 0.1 \text{ м}$	—
н536У	—	—	340427,56	2158349,70	Метод спутниковых геодезических измерений (определений)	$Mt = \text{SQRT}(0.07^2 + 0.07^2) = 0.1 \text{ м}$	-
461	340435,37	2158325,50	340435,37	2158325,50	Метод спутниковых геодезических измерений (определений)	$Mt = \text{SQRT}(0.07^2 + 0.07^2) = 0.1 \text{ м}$	—
458	340446,22	2158328,45	340446,22	2158328,45	Метод спутниковых геодезических измерений (определений)	$Mt = \text{SQRT}(0.07^2 + 0.07^2) = 0.1 \text{ м}$	—
18:17:088002:270(2)							
460	340407,25	2158463,13	340407,25	2158463,13	—	—	—
459	340391,71	2158506,48	340391,71	2158506,48	—	—	—
561	340382,62	2158504,98	340382,62	2158504,98	Метод спутниковых геодезических измерений (определений)	$Mt = \text{SQRT}(M1^2 + M2^2) = \text{SQRT}(0,6^2 + 0,08^2) = 0,1 \text{ м}$	—
562	340397,72	2158460,24	340397,72	2158460,24	Метод спутниковых геодезических измерений (определений)	$Mt = \text{SQRT}(M1^2 + M2^2) = \text{SQRT}(0,6^2 + 0,08^2) = 0,1 \text{ м}$	—
460	340407,25	2158463,13	340407,25	2158463,13	—	—	—

КАРТА-ПЛАН ТЕРРИТОРИИ

Сведения об уточняемых земельных участках, необходимые для исправления реестровых ошибок в сведениях о местоположении их границ

2. Сведения о частях границ уточняемого земельного участка с кадастровым номером 18:17:088002:270

Обозначение части границ		Горизонтальное проложение (S), м	Описание прохождения части границ	Сведения о согласовании местоположения границ(согласовано/спорное)
от т.	до т.			
1	2	3	4	5
18:17:088002:270(1)				
458	457	122,86	—	—
457	559	10,21	—	—
559	560	25,73	—	согласовано
560	н536У	71,09	—	согласовано
н536У	461	25,43	—	согласовано
461	458	11,24	—	—
18:17:088002:270(2)				
460	459	46,05	—	—
459	561	9,21	—	—
561	562	47,22	—	—
562	460	9,96	—	—

3. Характеристики уточняемого земельного участка с кадастровым номером 18:17:088002:270

№ п/п	Наименование характеристик земельного участка	Значение характеристики
1	2	3
1.	Адрес земельного участка	—
1.1.	Сведения о местоположении земельного участка (при отсутствии адреса) в структурированном в соответствии с федеральной информационной адресной системой виде	Удмуртская Республика, муниципальный округ Можгинский район, станция Сардан, улица Советская, земельный участок 94
1.2.	Дополнительные сведения о местоположении земельного участка	—
2.	Площадь земельного участка ± величина погрешности определения(вычисления) площади ($P \pm \Delta P$), м ²	1755±15 (1) 1311,78±—; (2) 443,69±7,37
3.	Формула, примененная для вычисления предельной погрешности определения площади земельного участка, с подставленными значениями и итоговые (вычисленные) значения (ΔP), м ²	$\Delta P = 3,5 \cdot M_t \cdot \sqrt{P_{\text{док}}} = 3,5 \cdot 0,10 \cdot \sqrt{1758} = 15$ (1) —; (2) $\Delta P = 3,5 \cdot M_t \cdot \sqrt{P_{\text{док}}} = 3,5 \cdot 0,10 \cdot \sqrt{443,69} = 7,37$
4.	Площадь земельного участка согласно сведениям Единого государственного реестра недвижимости ($P_{\text{кад}}$), м ²	1758

КАРТА-ПЛАН ТЕРРИТОРИИ

Сведения об уточняемых земельных участках, необходимые для исправления реестровых ошибок в сведениях о местоположении их границ

1	2	3
5.	Оценка расхождения Р и Ркад (Р – Ркад), м ²	-3
6.	Предельный минимальный и максимальный размеры земельного участка (Рмин и Рмакс), м ²	—
7.	Кадастровый или иной государственный учетный номер (инвентарный) здания, сооружения, объекта незавершенного строительства, расположенного на земельном участке	18:17:000000:494
8.	Вид (виды) разрешенного использования	Для ведения личного подсобного хозяйства
8.1.	Дополнительные сведения об использовании земельного участка	—
9.	Сведения о земельных участках (землях общего пользования, территории общего пользования), посредством которых обеспечивается доступ	—
10.	Иные сведения	—

4. Пояснения к сведениям об уточняемом земельном участке с кадастровым номером 18:17:088002:270 :

1.	—
----	---

1. Сведения о характерных точках границ уточняемого земельного участка с кадастровым номером 18:17:088002:396

Система координат МСК-18					Зона № 2		
Обозначение характерных точек границ	Координаты, м				Метод определения координат	Формулы, примененные для расчета средней квадратической погрешности определения координат характерных точек границ (M _i), с подставленными в такие формулы значениями и итоговые (вычисленные) значения M _г , м	Описание закрепления точки
	содержатся в Едином государственном реестре недвижимости		определены в результате выполнения комплексных кадастровых работ				
	X	Y	X	Y			
1	2	3	4	5	6	7	8
18:17:088002:396(1)							
566	340527,44	2158507,40	340527,44	2158507,40	Метод спутниковых геодезических измерений (определений)	$M_t = \text{SQRT}(M_1^2 + M_2^2) = \text{SQRT}(0,6^2 + 0,08^2) = 0,1 \text{ м}$	—
567	340522,36	2158551,12	340522,36	2158551,12	Метод спутниковых геодезических	$M_t = \text{SQRT}(M_1^2 + M_2^2) = \text{SQRT}(0,6^2 + 0,08^2) = 0,1 \text{ м}$	—

КАРТА-ПЛАН ТЕРРИТОРИИ

Сведения об уточняемых земельных участках, необходимые для исправления реестровых ошибок в сведениях о местоположении их границ

					измерений (определений)		
586	340499,87	2158550,64	340499,87	2158550,64	—	—	—
587	340503,97	2158500,15	340503,97	2158500,15	—	—	—
566	340527,44	2158507,40	340527,44	2158507,40	Метод спутниковых геодезических измерений (определений)	$Mt = \text{SQRT}(M1^2+M2^2) =$ $\text{SQRT}(0,6^2+0,08^2) = 0,1 \text{ м}$	—
18:17:088002:396(2)							
592	340551,43	2158381,84	340551,43	2158381,84	—	—	—
n124У	—	—	340548,73	2158390,43	Метод спутниковых геодезических измерений (определений)	$Mt = \text{SQRT}(M1^2+M2^2) =$ $\text{SQRT}(0,6^2+0,08^2) = 0,1 \text{ м}$	-
549	340532,07	2158443,40	340532,07	2158443,40	Метод спутниковых геодезических измерений (определений)	$Mt = \text{SQRT}(M1^2+M2^2) =$ $\text{SQRT}(0,6^2+0,08^2) = 0,1 \text{ м}$	—
547	340527,16	2158460,77	340527,16	2158460,77	Метод спутниковых геодезических измерений (определений)	$Mt = \text{SQRT}(M1^2+M2^2) =$ $\text{SQRT}(0,6^2+0,08^2) = 0,1 \text{ м}$	—
548	340521,56	2158481,55	340521,56	2158481,55	Метод спутниковых геодезических измерений (определений)	$Mt = \text{SQRT}(M1^2+M2^2) =$ $\text{SQRT}(0,6^2+0,08^2) = 0,1 \text{ м}$	—
588	340520,60	2158481,14	340520,60	2158481,14	—	—	—
589	340516,14	2158479,67	340516,14	2158479,67	—	—	—
590	340514,69	2158479,30	340514,69	2158479,30	—	—	—
556	340501,13	2158475,28	340501,13	2158475,28	Метод спутниковых геодезических измерений (определений)	$Mt = \text{SQRT}(M1^2+M2^2) =$ $\text{SQRT}(0,6^2+0,08^2) = 0,1 \text{ м}$	—

КАРТА-ПЛАН ТЕРРИТОРИИ

Сведения об уточняемых земельных участках, необходимые для исправления реестровых ошибок в сведениях о местоположении их границ

591	340531,22	2158375,72	340531,22	2158375,72	Метод спутниковых геодезических измерений (определений)	$Mt = \text{SQRT}(M1^2 + M2^2) = \text{SQRT}(0,6^2 + 0,08^2) = 0,1 \text{ м}$	—
592	340551,43	2158381,84	340551,43	2158381,84	—	—	—

2. Сведения о частях границ уточняемого земельного участка с кадастровым номером 18:17:088002:396

Обозначение части границ		Горизонтальное проложение (S), м	Описание прохождения части границ	Сведения о согласовании местоположения границ (согласовано/спорное)
от т.	до т.			
1	2	3	4	5
18:17:088002:396(1)				
566	567	44,01	—	—
567	586	22,50	—	—
586	587	50,66	—	—
587	566	24,56	—	—
18:17:088002:396(2)				
592	н124У	9,00	—	согласовано
н124У	549	55,53	—	согласовано
549	547	18,05	—	согласовано
547	548	21,52	—	согласовано
548	588	1,04	—	—
588	589	4,70	—	—
589	590	1,50	—	—
590	556	14,14	—	—
556	591	104,01	—	—
591	592	21,12	—	—

3. Характеристики уточняемого земельного участка с кадастровым номером 18:17:088002:396

№ п/п	Наименование характеристик земельного участка	Значение характеристики
1	2	3
1.	Адрес земельного участка	—
1.1.	Сведения о местоположении земельного участка (при отсутствии адреса) в структурированном в соответствии с федеральной информационной адресной системой виде	Удмуртская Республика, муниципальный округ Можгинский район, станция Сардан, улица Советская, земельный участок 82

КАРТА-ПЛАН ТЕРРИТОРИИ

Сведения об уточняемых земельных участках, необходимые для исправления реестровых ошибок в сведениях о местоположении их границ

1	2	3
1.2.	Дополнительные сведения о местоположении земельного участка	—
2.	Площадь земельного участка ± величина погрешности определения(вычисления) площади ($P \pm \Delta P$), м ²	3260±20 (1) 1100,21±11,61; (2) 2160,17±16,27
3.	Формула, примененная для вычисления предельной погрешности определения площади земельного участка, с подставленными значениями и итоговые (вычисленные) значения (ΔP), м ²	$\Delta P = 3,5 \cdot M_t \cdot \sqrt{P_{\text{док}}} = 3,5 \cdot 0,10 \cdot \sqrt{3260} = 20$ (1) $\Delta P = 3,5 \cdot M_t \cdot \sqrt{P_{\text{док}}} = 3,5 \cdot 0,10 \cdot \sqrt{1100,21} = 11,61$; (2) $\Delta P = 3,5 \cdot M_t \cdot \sqrt{P_{\text{док}}} = 3,5 \cdot 0,10 \cdot \sqrt{2160,00} = 16,27$
4.	Площадь земельного участка согласно сведениям Единого государственного реестра недвижимости ($P_{\text{кад}}$), м ²	3260
5.	Оценка расхождения P и $P_{\text{кад}}$ ($P - P_{\text{кад}}$), м ²	0
6.	Предельный минимальный и максимальный размеры земельного участка ($P_{\text{мин}}$ и $P_{\text{макс}}$), м ²	—
7.	Кадастровый или иной государственный учетный номер (инвентарный) здания, сооружения, объекта незавершенного строительства, расположенного на земельном участке	—
8.	Вид (виды) разрешенного использования	Для ведения личного подсобного хозяйства
8.1.	Дополнительные сведения об использовании земельного участка	—
9.	Сведения о земельных участках (землях общего пользования, территории общего пользования), посредством которых обеспечивается доступ	—
10.	Иные сведения	—
4. Пояснения к сведениям об уточняемом земельном участке с кадастровым номером 18:17:088002:396 :		
1.	—	

КАРТА-ПЛАН ТЕРРИТОРИИ

Описание местоположения зданий, сооружений, объектов незавершенного строительства на земельном участке

1. Сведения о характерных точках контура объекта недвижимости с кадастровым номером 18:17:000000:494

Система координат МСК-18							Зона № 2	
Обозначение характерных точек контура	Содержатся в Едином государственном реестре недвижимости			Определены в ходе выполнения комплексных кадастровых работ			Метод определения координат	Формулы, примененные для расчета средней квадратической погрешности определения координат характерных точек границ (M _t), с подставленными в такие формулы значениями и итоговые (вычисленные) значения M _t , м
	Координаты, м		Радиус, м R	Координаты, м		Радиус, м R		
	X	Y		X	Y			
1	2	3	4	5	6	7	8	9
н281О	—	—	—	340408,14	2158437,6 2	—	Метод спутниковых геодезических измерений (определений)	$M_t = \text{SQRT}(M_1^2 + M_2^2) = \text{SQRT}(0,6^2 + 0,08^2) = 0,1 \text{ м}$
н282О	—	—	—	340407,01	2158440,8 3	—	Метод спутниковых геодезических измерений (определений)	$M_t = \text{SQRT}(M_1^2 + M_2^2) = \text{SQRT}(0,6^2 + 0,08^2) = 0,1 \text{ м}$
н283О	—	—	—	340403,71	2158439,6 6	—	Метод спутниковых геодезических измерений (определений)	$M_t = \text{SQRT}(M_1^2 + M_2^2) = \text{SQRT}(0,6^2 + 0,08^2) = 0,1 \text{ м}$
н284О	—	—	—	340404,84	2158436,4 6	—	Метод спутниковых геодезических измерений (определений)	$M_t = \text{SQRT}(M_1^2 + M_2^2) = \text{SQRT}(0,6^2 + 0,08^2) = 0,1 \text{ м}$
н281О	—	—	—	340408,14	2158437,6 2	—	Метод спутниковых геодезических измерений (определений)	$M_t = \text{SQRT}(M_1^2 + M_2^2) = \text{SQRT}(0,6^2 + 0,08^2) = 0,1 \text{ м}$

КАРТА-ПЛАН ТЕРРИТОРИИ

Описание местоположения зданий, сооружений, объектов незавершенного строительства на земельном участке

2. Сведения о характеристиках объекта недвижимости с кадастровым номером 18:17:000000:494		
№ п/п	Наименование характеристики	Значение характеристики
1	2	3
1.	Вид объекта недвижимости	здание
2.	Ранее присвоенный государственный учетный номер (инвентарный) здания, сооружения, объекта незавершенного строительства	—
3.	Кадастровый номер земельного участка (земельных участков), в границах которого (которых) расположены здание, сооружение, объект незавершенного строительства	18:17:088002:270
4.	Уникальный учетный номер кадастрового квартала, в границах которого расположены здание, сооружение, объект незавершенного строительства	18:17:088002
5.	Адрес здания, сооружения, объекта незавершенного строительства	Удмуртская Республика, Можгинский р-н, ст. Сардан, ул. Советская, д. 94
5.1.	Сведения о местоположении здания, сооружения, объекта незавершенного строительства (при отсутствии адреса) в структурированном в соответствии с федеральной информационной адресной системой виде	—
5.2.	Дополнительные сведения о местоположении	—
6.	Иные сведения	—

3. Пояснения к сведениям об объекте недвижимости с кадастровым номером 18:17:000000:494 :

1.	—
----	---

1. Сведения о характерных точках контура объекта недвижимости с кадастровым номером 18:17:000000:508

Система координат МСК-18							Зона № 2	
Обозначение характерных точек контура	Содержатся в Едином государственном реестре недвижимости			Определены в ходе выполнения комплексных кадастровых работ			Метод определения координат	Формулы, примененные для расчета средней квадратической погрешности определения координат характерных точек границ (M _i), с подставленными в такие формулы значениями и итоговые (вычисленные) значения M _i , м
	Координаты, м		Радиус, м	Координаты, м		Радиус, м		
	X	Y		X	Y			
1	2	3	4	5	6	7	8	9
н2890	—	—	—	340319,42	2158406,70	—	Метод спутниковых геодезических	$M_i = \text{SQRT}(M_1^2 + M_2^2) = \text{SQRT}(0,6^2 + 0,08^2) = 0,1 \text{ м}$

КАРТА-ПЛАН ТЕРРИТОРИИ

Описание местоположения зданий, сооружений, объектов незавершенного строительства на земельном участке

							измерений (определений)	
н2900	—	—	—	340317,26	2158413,2 5	—	Метод спутниковых геодезических измерений (определений)	$Mt = \text{SQRT}(M1^2+M2^2) = \text{SQRT}(0,6^2+0,08^2) = 0,1 \text{ м}$
н2910	—	—	—	340310,57	2158411,0 5	—	Метод спутниковых геодезических измерений (определений)	$Mt = \text{SQRT}(M1^2+M2^2) = \text{SQRT}(0,6^2+0,08^2) = 0,1 \text{ м}$
н2920	—	—	—	340312,72	2158404,5 0	—	Метод спутниковых геодезических измерений (определений)	$Mt = \text{SQRT}(M1^2+M2^2) = \text{SQRT}(0,6^2+0,08^2) = 0,1 \text{ м}$
н2890	—	—	—	340319,42	2158406,7 0	—	Метод спутниковых геодезических измерений (определений)	$Mt = \text{SQRT}(M1^2+M2^2) = \text{SQRT}(0,6^2+0,08^2) = 0,1 \text{ м}$

2. Сведения о характеристиках объекта недвижимости с кадастровым номером 18:17:000000:508

№ п/п	Наименование характеристики	Значение характеристики
1	2	3
1.	Вид объекта недвижимости	здание
2.	Ранее присвоенный государственный учетный номер (инвентарный) здания, сооружения, объекта незавершенного строительства	—
3.	Кадастровый номер земельного участка (земельных участков), в границах которого (которых) расположены здание, сооружение, объект незавершенного строительства	18:17:000000:440
4.	Уникальный учетный номер кадастрового квартала, в границах которого расположены здание, сооружение, объект незавершенного строительства	18:17:088002
5.	Адрес здания, сооружения, объекта незавершенного строительства	Удмуртская Республика, Можгинский р-н, ст. Сардан, ул. Советская, д. 104

КАРТА-ПЛАН ТЕРРИТОРИИ

Описание местоположения зданий, сооружений, объектов незавершенного строительства на земельном участке

1	2	3
5.1.	Сведения о местоположении здания, сооружения, объекта незавершенного строительства (при отсутствии адреса) в структурированном в соответствии с федеральной информационной адресной системой виде	—
5.2.	Дополнительные сведения о местоположении	—
6.	Иные сведения	—

3. Пояснения к сведениям об объекте недвижимости с кадастровым номером 18:17:000000:508 :

1.	—
----	---

1. Сведения о характерных точках контура объекта недвижимости с кадастровым номером 18:17:088001:144

Система координат МСК-18							Зона № 2	
Обозначение характерных точек контура	Содержатся в Едином государственном реестре недвижимости			Определены в ходе выполнения комплексных кадастровых работ			Метод определения координат	Формулы, примененные для расчета средней квадратической погрешности определения координат характерных точек границ (M _t), с подставленными в такие формулы значениями и итоговые (вычисленные) значения M _t , м
	Координаты, м		Радиус, м	Координаты, м		Радиус, м		
	X	Y	R	X	Y	R		
1	2	3	4	5	6	7	8	9
н211О	—	—	—	340971,61	2158267,58	—	Метод спутниковых геодезических измерений (определений)	$M_t = \text{SQRT}(M_1^2 + M_2^2) = \text{SQRT}(0,6^2 + 0,08^2) = 0,1 \text{ м}$
н212О	—	—	—	340969,81	2158273,30	—	Метод спутниковых геодезических измерений (определений)	$M_t = \text{SQRT}(M_1^2 + M_2^2) = \text{SQRT}(0,6^2 + 0,08^2) = 0,1 \text{ м}$
н213О	—	—	—	340963,28	2158271,25	—	Метод спутниковых геодезических измерений (определений)	$M_t = \text{SQRT}(M_1^2 + M_2^2) = \text{SQRT}(0,6^2 + 0,08^2) = 0,1 \text{ м}$

КАРТА-ПЛАН ТЕРРИТОРИИ

Описание местоположения зданий, сооружений, объектов незавершенного строительства на земельном участке

н2140	—	—	—	340965,07	2158265,5 3	—	Метод спутниковых геодезических измерений (определений)	$Mt = \text{SQRT}(M1^2+M2^2) = \text{SQRT}(0,6^2+0,08^2) = 0,1 \text{ м}$
н2110	—	—	—	340971,61	2158267,5 8	—	Метод спутниковых геодезических измерений (определений)	$Mt = \text{SQRT}(M1^2+M2^2) = \text{SQRT}(0,6^2+0,08^2) = 0,1 \text{ м}$

2. Сведения о характеристиках объекта недвижимости с кадастровым номером 18:17:088001:144

№ п/п	Наименование характеристики	Значение характеристики
1	2	3
1.	Вид объекта недвижимости	здание
2.	Ранее присвоенный государственный учетный номер (инвентарный) здания, сооружения, объекта незавершенного строительства	—
3.	Кадастровый номер земельного участка (земельных участков), в границах которого (которых) расположены здание, сооружение, объект незавершенного строительства	18:17:088001:87
4.	Уникальный учетный номер кадастрового квартала, в границах которого расположены здание, сооружение, объект незавершенного строительства	18:17:088002
5.	Адрес здания, сооружения, объекта незавершенного строительства	Удмуртская Республика, Можгинский р-н, ст. Сардан, ул. Союзная, д. 21
5.1.	Сведения о местоположении здания, сооружения, объекта незавершенного строительства (при отсутствии адреса) в структурированном в соответствии с федеральной информационной адресной системой виде	—
5.2.	Дополнительные сведения о местоположении	—
6.	Иные сведения	—

3. Пояснения к сведениям об объекте недвижимости с кадастровым номером 18:17:088001:144 :

1. —

1. Сведения о характерных точках контура объекта недвижимости с кадастровым номером 18:17:088001:153

Система координат МСК-18

Зона № 2

КАРТА-ПЛАН ТЕРРИТОРИИ

Описание местоположения зданий, сооружений, объектов незавершенного строительства на земельном участке

Обозначение характерных точек контура	Содержатся в Едином государственном реестре недвижимости			Определены в ходе выполнения комплексных кадастровых работ			Метод определения координат	Формулы, примененные для расчета средней квадратической погрешности определения координат характерных точек границ (M _t), с подставленными в такие формулы значениями и итоговые (вычисленные) значения M _t , м
	Координаты, м		Радиус, м	Координаты, м		Радиус, м		
	X	Y	R	X	Y	R		
1	2	3	4	5	6	7	8	9
н2150	—	—	—	341168,32	2158374,6 1	—	Метод спутниковых геодезических измерений (определений)	$M_t = \text{SQRT}(M_1^2 + M_2^2) = \text{SQRT}(0,6^2 + 0,08^2) = 0,1 \text{ м}$
н2160	—	—	—	341173,36	2158378,2 2	—	Метод спутниковых геодезических измерений (определений)	$M_t = \text{SQRT}(M_1^2 + M_2^2) = \text{SQRT}(0,6^2 + 0,08^2) = 0,1 \text{ м}$
н2170	—	—	—	341169,74	2158383,2 6	—	Метод спутниковых геодезических измерений (определений)	$M_t = \text{SQRT}(M_1^2 + M_2^2) = \text{SQRT}(0,6^2 + 0,08^2) = 0,1 \text{ м}$
н2180	—	—	—	341164,70	2158379,6 4	—	Метод спутниковых геодезических измерений (определений)	$M_t = \text{SQRT}(M_1^2 + M_2^2) = \text{SQRT}(0,6^2 + 0,08^2) = 0,1 \text{ м}$
н2150	—	—	—	341168,32	2158374,6 1	—	Метод спутниковых геодезических измерений (определений)	$M_t = \text{SQRT}(M_1^2 + M_2^2) = \text{SQRT}(0,6^2 + 0,08^2) = 0,1 \text{ м}$

КАРТА-ПЛАН ТЕРРИТОРИИ

Описание местоположения зданий, сооружений, объектов незавершенного строительства на земельном участке

2. Сведения о характеристиках объекта недвижимости с кадастровым номером 18:17:088001:153		
№ п/п	Наименование характеристики	Значение характеристики
1	2	3
1.	Вид объекта недвижимости	здание
2.	Ранее присвоенный государственный учетный номер (инвентарный) здания, сооружения, объекта незавершенного строительства	—
3.	Кадастровый номер земельного участка (земельных участков), в границах которого (которых) расположены здание, сооружение, объект незавершенного строительства	18:17:088001:85
4.	Уникальный учетный номер кадастрового квартала, в границах которого расположены здание, сооружение, объект незавершенного строительства	18:17:088002
5.	Адрес здания, сооружения, объекта незавершенного строительства	Удмуртская Республика, Можгинский р-н, ст. Сардан, ул. Союзная, д. 13
5.1.	Сведения о местоположении здания, сооружения, объекта незавершенного строительства (при отсутствии адреса) в структурированном в соответствии с федеральной информационной адресной системой виде	—
5.2.	Дополнительные сведения о местоположении	—
6.	Иные сведения	—

3. Пояснения к сведениям об объекте недвижимости с кадастровым номером 18:17:088001:153 :

1.	—
----	---

1. Сведения о характерных точках контура объекта недвижимости с кадастровым номером 18:17:088001:173

Система координат МСК-18							Зона № 2	
Обозначение характерных точек контура	Содержатся в Едином государственном реестре недвижимости			Определены в ходе выполнения комплексных кадастровых работ			Метод определения координат	Формулы, примененные для расчета средней квадратической погрешности определения координат характерных точек границ (M _i), с подставленными в такие формулы значениями и итоговые (вычисленные) значения M _i , м
	Координаты, м		Радиус, м	Координаты, м		Радиус, м		
	X	Y		X	Y			
1	2	3	4	5	6	7	8	9
н2630	—	—	—	341320,84	2158527,13	—	Метод спутниковых геодезических	$M_t = \text{SQRT}(M_1^2 + M_2^2) = \text{SQRT}(0,6^2 + 0,08^2) = 0,1 \text{ м}$

КАРТА-ПЛАН ТЕРРИТОРИИ

Описание местоположения зданий, сооружений, объектов незавершенного строительства на земельном участке

							измерений (определений)	
н2640	—	—	—	341324,51	2158531,4 2	—	Метод спутниковых геодезических измерений (определений)	$Mt = \text{SQRT}(M1^2+M2^2) = \text{SQRT}(0,6^2+0,08^2) = 0,1 \text{ м}$
н2650	—	—	—	341317,07	2158537,7 7	—	Метод спутниковых геодезических измерений (определений)	$Mt = \text{SQRT}(M1^2+M2^2) = \text{SQRT}(0,6^2+0,08^2) = 0,1 \text{ м}$
н2660	—	—	—	341313,40	2158533,4 8	—	Метод спутниковых геодезических измерений (определений)	$Mt = \text{SQRT}(M1^2+M2^2) = \text{SQRT}(0,6^2+0,08^2) = 0,1 \text{ м}$
н2630	—	—	—	341320,84	2158527,1 3	—	Метод спутниковых геодезических измерений (определений)	$Mt = \text{SQRT}(M1^2+M2^2) = \text{SQRT}(0,6^2+0,08^2) = 0,1 \text{ м}$

2. Сведения о характеристиках объекта недвижимости с кадастровым номером 18:17:088001:173

№ п/п	Наименование характеристики	Значение характеристики
1	2	3
1.	Вид объекта недвижимости	здание
2.	Ранее присвоенный государственный учетный номер (инвентарный) здания, сооружения, объекта незавершенного строительства	—
3.	Кадастровый номер земельного участка (земельных участков), в границах которого (которых) расположены здание, сооружение, объект незавершенного строительства	18:17:088002:248
4.	Уникальный учетный номер кадастрового квартала, в границах которого расположены здание, сооружение, объект незавершенного строительства	18:17:088002
5.	Адрес здания, сооружения, объекта незавершенного строительства	Удмуртская Республика, Можгинский р-н, ст. Сардан, ул. Союзная, д. 5

КАРТА-ПЛАН ТЕРРИТОРИИ

Описание местоположения зданий, сооружений, объектов незавершенного строительства на земельном участке

1	2	3
5.1.	Сведения о местоположении здания, сооружения, объекта незавершенного строительства (при отсутствии адреса) в структурированном в соответствии с федеральной информационной адресной системой виде	—
5.2.	Дополнительные сведения о местоположении	—
6.	Иные сведения	—

3. Пояснения к сведениям об объекте недвижимости с кадастровым номером 18:17:088001:173 :

1.	—
----	---

1. Сведения о характерных точках контура объекта недвижимости с кадастровым номером 18:17:088001:285

Система координат МСК-18							Зона № 2	
Обозначение характерных точек контура	Содержатся в Едином государственном реестре недвижимости			Определены в ходе выполнения комплексных кадастровых работ			Метод определения координат	Формулы, примененные для расчета средней квадратической погрешности определения координат характерных точек границ (M _t), с подставленными в такие формулы значениями и итоговые (вычисленные) значения M _t , м
	Координаты, м		Радиус, м	Координаты, м		Радиус, м		
	X	Y	R	X	Y	R		
1	2	3	4	5	6	7	8	9
н3150	—	—	—	341154,80	2158360,2 ₇	—	Метод спутниковых геодезических измерений (определений)	$M_t = \text{SQRT}(0.07^2 + 0.07^2) = 0.1 \text{ м}$
н3160	—	—	—	341149,39	2158367,2 ₇	—	Метод спутниковых геодезических измерений (определений)	$M_t = \text{SQRT}(0.07^2 + 0.07^2) = 0.1 \text{ м}$
н3170	—	—	—	341144,72	2158363,6 ₇	—	Метод спутниковых геодезических измерений (определений)	$M_t = \text{SQRT}(0.07^2 + 0.07^2) = 0.1 \text{ м}$

КАРТА-ПЛАН ТЕРРИТОРИИ

Описание местоположения зданий, сооружений, объектов незавершенного строительства на земельном участке

н3180	—	—	—	341150,13	2158356,6 6	—	Метод спутниковых геодезических измерений (определений)	$Mt = \text{SQRT}(0.07^2 + 0.07^2) = 0.1 \text{ м}$
н3150	—	—	—	341154,80	2158360,2 7	—	Метод спутниковых геодезических измерений (определений)	$Mt = \text{SQRT}(0.07^2 + 0.07^2) = 0.1 \text{ м}$

2. Сведения о характеристиках объекта недвижимости с кадастровым номером 18:17:088001:285

№ п/п	Наименование характеристики	Значение характеристики
1	2	3
1.	Вид объекта недвижимости	здание
2.	Ранее присвоенный государственный учетный номер (инвентарный) здания, сооружения, объекта незавершенного строительства	—
3.	Кадастровый номер земельного участка (земельных участков), в границах которого (которых) расположены здание, сооружение, объект незавершенного строительства	18:17:088002:259
4.	Уникальный учетный номер кадастрового квартала, в границах которого расположены здание, сооружение, объект незавершенного строительства	18:17:088002
5.	Адрес здания, сооружения, объекта незавершенного строительства	Удмуртская Республика, Можгинский р-н, ст. Сардан, ул. Союзная, д. 14
5.1.	Сведения о местоположении здания, сооружения, объекта незавершенного строительства (при отсутствии адреса) в структурированном в соответствии с федеральной информационной адресной системой виде	—
5.2.	Дополнительные сведения о местоположении	—
6.	Иные сведения	—

3. Пояснения к сведениям об объекте недвижимости с кадастровым номером 18:17:088001:285 :

1.	—
----	---

1. Сведения о характерных точках контура объекта недвижимости с кадастровым номером 18:17:088001:292

Система координат МСК-18

Зона № 2

КАРТА-ПЛАН ТЕРРИТОРИИ

Описание местоположения зданий, сооружений, объектов незавершенного строительства на земельном участке

Обозначение характерных точек контура	Содержатся в Едином государственном реестре недвижимости			Определены в ходе выполнения комплексных кадастровых работ			Метод определения координат	Формулы, примененные для расчета средней квадратической погрешности определения координат характерных точек границ (M _t), с подставленными в такие формулы значениями и итоговые (вычисленные) значения M _t , м
	Координаты, м		Радиус, м R	Координаты, м		Радиус, м R		
	X	Y		X	Y			
1	2	3	4	5	6	7	8	9
н303О	—	—	—	341297,16	2158503,9 2	—	Метод спутниковых геодезических измерений (определений)	$M_t = \text{SQRT}(0.07^2 + 0.07^2) = 0.1 \text{ м}$
н304О	—	—	—	341301,17	2158508,8 4	—	Метод спутниковых геодезических измерений (определений)	$M_t = \text{SQRT}(0.07^2 + 0.07^2) = 0.1 \text{ м}$
н305О	—	—	—	341296,33	2158512,7 9	—	Метод спутниковых геодезических измерений (определений)	$M_t = \text{SQRT}(0.07^2 + 0.07^2) = 0.1 \text{ м}$
н306О	—	—	—	341292,32	2158507,8 7	—	Метод спутниковых геодезических измерений (определений)	$M_t = \text{SQRT}(0.07^2 + 0.07^2) = 0.1 \text{ м}$
н303О	—	—	—	341297,16	2158503,9 2	—	Метод спутниковых геодезических измерений (определений)	$M_t = \text{SQRT}(0.07^2 + 0.07^2) = 0.1 \text{ м}$

КАРТА-ПЛАН ТЕРРИТОРИИ

Описание местоположения зданий, сооружений, объектов незавершенного строительства на земельном участке

2. Сведения о характеристиках объекта недвижимости с кадастровым номером 18:17:088001:292		
№ п/п	Наименование характеристики	Значение характеристики
1	2	3
1.	Вид объекта недвижимости	здание
2.	Ранее присвоенный государственный учетный номер (инвентарный) здания, сооружения, объекта незавершенного строительства	—
3.	Кадастровый номер земельного участка (земельных участков), в границах которого (которых) расположены здание, сооружение, объект незавершенного строительства	18:17:088002:251
4.	Уникальный учетный номер кадастрового квартала, в границах которого расположены здание, сооружение, объект незавершенного строительства	18:17:088002
5.	Адрес здания, сооружения, объекта незавершенного строительства	—
5.1.	Сведения о местоположении здания, сооружения, объекта незавершенного строительства (при отсутствии адреса) в структурированном в соответствии с федеральной информационной адресной системой виде	—
5.2.	Дополнительные сведения о местоположении	—
6.	Иные сведения	—

3. Пояснения к сведениям об объекте недвижимости с кадастровым номером 18:17:088001:292 :

1.	—
----	---

1. Сведения о характерных точках контура объекта недвижимости с кадастровым номером 18:17:088002:272

Система координат МСК-18							Зона № 2	
Обозначение характерных точек контура	Содержатся в Едином государственном реестре недвижимости			Определены в ходе выполнения комплексных кадастровых работ			Метод определения координат	Формулы, примененные для расчета средней квадратической погрешности определения координат характерных точек границ (M _t), с подставленными в такие формулы значениями и итоговые (вычисленные) значения M _t , м
	Координаты, м		Радиус, м	Координаты, м		Радиус, м		
	X	Y	R	X	Y	R		
1	2	3	4	5	6	7	8	9
n10	—	—	—	340998,23	2158635,55	—	Метод спутниковых геодезических	$M_t = \text{SQRT}(M_1^2 + M_2^2) = \text{SQRT}(0,6^2 + 0,08^2) = 0,1 \text{ м}$

КАРТА-ПЛАН ТЕРРИТОРИИ

Описание местоположения зданий, сооружений, объектов незавершенного строительства на земельном участке

							измерений (определений)	
н2О	—	—	—	340996,01	2158641,5 0	—	Метод спутниковых геодезических измерений (определений)	$Mt = \text{SQRT}(M1^2+M2^2) = \text{SQRT}(0,6^2+0,08^2) = 0,1 \text{ м}$
н3О	—	—	—	340990,11	2158639,2 9	—	Метод спутниковых геодезических измерений (определений)	$Mt = \text{SQRT}(M1^2+M2^2) = \text{SQRT}(0,6^2+0,08^2) = 0,1 \text{ м}$
н4О	—	—	—	340992,33	2158633,3 4	—	Метод спутниковых геодезических измерений (определений)	$Mt = \text{SQRT}(M1^2+M2^2) = \text{SQRT}(0,6^2+0,08^2) = 0,1 \text{ м}$
н1О	—	—	—	340998,23	2158635,5 5	—	Метод спутниковых геодезических измерений (определений)	$Mt = \text{SQRT}(M1^2+M2^2) = \text{SQRT}(0,6^2+0,08^2) = 0,1 \text{ м}$

2. Сведения о характеристиках объекта недвижимости с кадастровым номером 18:17:088002:272

№ п/п	Наименование характеристики	Значение характеристики
1	2	3
1.	Вид объекта недвижимости	здание
2.	Ранее присвоенный государственный учетный номер (инвентарный) здания, сооружения, объекта незавершенного строительства	—
3.	Кадастровый номер земельного участка (земельных участков), в границах которого (которых) расположены здание, сооружение, объект незавершенного строительства	18:17:088002:29
4.	Уникальный учетный номер кадастрового квартала, в границах которого расположены здание, сооружение, объект незавершенного строительства	18:17:088002
5.	Адрес здания, сооружения, объекта незавершенного строительства	Удмуртская Республика, Можгинский р-н, ст. Сардан, ул. Советская, д. 40

КАРТА-ПЛАН ТЕРРИТОРИИ

Описание местоположения зданий, сооружений, объектов незавершенного строительства на земельном участке

1	2	3
5.1.	Сведения о местоположении здания, сооружения, объекта незавершенного строительства (при отсутствии адреса) в структурированном в соответствии с федеральной информационной адресной системой виде	—
5.2.	Дополнительные сведения о местоположении	—
6.	Иные сведения	—

3. Пояснения к сведениям об объекте недвижимости с кадастровым номером 18:17:088002:272 :

1. —

1. Сведения о характерных точках контура объекта недвижимости с кадастровым номером 18:17:088002:273

Система координат МСК-18							Зона № 2	
Обозначение характерных точек контура	Содержатся в Едином государственном реестре недвижимости			Определены в ходе выполнения комплексных кадастровых работ			Метод определения координат	Формулы, примененные для расчета средней квадратической погрешности определения координат характерных точек границ (M _t), с подставленными в такие формулы значениями и итоговые (вычисленные) значения M _t , м
	Координаты, м		Радиус, м	Координаты, м		Радиус, м		
	X	Y	R	X	Y	R		
1	2	3	4	5	6	7	8	9
н5О	—	—	—	341342,07	2158720,8 9	—	Метод спутниковых геодезических измерений (определений)	$M_t = \text{SQRT}(M_1^2 + M_2^2) = \text{SQRT}(0,6^2 + 0,08^2) = 0,1 \text{ м}$
н6О	—	—	—	341342,00	2158727,4 9	—	Метод спутниковых геодезических измерений (определений)	$M_t = \text{SQRT}(M_1^2 + M_2^2) = \text{SQRT}(0,6^2 + 0,08^2) = 0,1 \text{ м}$
н7О	—	—	—	341336,20	2158727,4 3	—	Метод спутниковых геодезических измерений (определений)	$M_t = \text{SQRT}(M_1^2 + M_2^2) = \text{SQRT}(0,6^2 + 0,08^2) = 0,1 \text{ м}$

КАРТА-ПЛАН ТЕРРИТОРИИ

Описание местоположения зданий, сооружений, объектов незавершенного строительства на земельном участке

н80	—	—	—	341336,27	2158720,8 3	—	Метод спутниковых геодезических измерений (определений)	$Mt = \text{SQRT}(M1^2+M2^2) = \text{SQRT}(0,6^2+0,08^2) = 0,1 \text{ м}$
н50	—	—	—	341342,07	2158720,8 9	—	Метод спутниковых геодезических измерений (определений)	$Mt = \text{SQRT}(M1^2+M2^2) = \text{SQRT}(0,6^2+0,08^2) = 0,1 \text{ м}$

2. Сведения о характеристиках объекта недвижимости с кадастровым номером 18:17:088002:273

№ п/п	Наименование характеристики	Значение характеристики
1	2	3
1.	Вид объекта недвижимости	здание
2.	Ранее присвоенный государственный учетный номер (инвентарный) здания, сооружения, объекта незавершенного строительства	—
3.	Кадастровый номер земельного участка (земельных участков), в границах которого (которых) расположены здание, сооружение, объект незавершенного строительства	18:17:088002:6
4.	Уникальный учетный номер кадастрового квартала, в границах которого расположены здание, сооружение, объект незавершенного строительства	18:17:088002
5.	Адрес здания, сооружения, объекта незавершенного строительства	Удмуртская Республика, Можгинский р-н, ст. Сардан, ул. Советская, д. 13
5.1.	Сведения о местоположении здания, сооружения, объекта незавершенного строительства (при отсутствии адреса) в структурированном в соответствии с федеральной информационной адресной системой виде	—
5.2.	Дополнительные сведения о местоположении	—
6.	Иные сведения	—

3. Пояснения к сведениям об объекте недвижимости с кадастровым номером 18:17:088002:273 :

1.	—
----	---

1. Сведения о характерных точках контура объекта недвижимости с кадастровым номером 18:17:088002:274

Система координат МСК-18

Зона № 2

КАРТА-ПЛАН ТЕРРИТОРИИ

Описание местоположения зданий, сооружений, объектов незавершенного строительства на земельном участке

Обозначение характерных точек контура	Содержатся в Едином государственном реестре недвижимости			Определены в ходе выполнения комплексных кадастровых работ			Метод определения координат	Формулы, примененные для расчета средней квадратической погрешности определения координат характерных точек границ (M _t), с подставленными в такие формулы значениями и итоговые (вычисленные) значения M _t , м
	Координаты, м		Радиус, м	Координаты, м		Радиус, м		
	X	Y	R	X	Y	R		
1	2	3	4	5	6	7	8	9
н179О	—	—	—	340242,87	2158382,5 5	—	Метод спутниковых геодезических измерений (определений)	$M_t = \text{SQRT}(M_1^2 + M_2^2) = \text{SQRT}(0,6^2 + 0,08^2) = 0,1 \text{ м}$
н180О	—	—	—	340241,07	2158389,0 0	—	Метод спутниковых геодезических измерений (определений)	$M_t = \text{SQRT}(M_1^2 + M_2^2) = \text{SQRT}(0,6^2 + 0,08^2) = 0,1 \text{ м}$
н181О	—	—	—	340233,46	2158386,8 8	—	Метод спутниковых геодезических измерений (определений)	$M_t = \text{SQRT}(M_1^2 + M_2^2) = \text{SQRT}(0,6^2 + 0,08^2) = 0,1 \text{ м}$
н182О	—	—	—	340235,26	2158380,4 2	—	Метод спутниковых геодезических измерений (определений)	$M_t = \text{SQRT}(M_1^2 + M_2^2) = \text{SQRT}(0,6^2 + 0,08^2) = 0,1 \text{ м}$
н179О	—	—	—	340242,87	2158382,5 5	—	Метод спутниковых геодезических измерений (определений)	$M_t = \text{SQRT}(M_1^2 + M_2^2) = \text{SQRT}(0,6^2 + 0,08^2) = 0,1 \text{ м}$

КАРТА-ПЛАН ТЕРРИТОРИИ

Описание местоположения зданий, сооружений, объектов незавершенного строительства на земельном участке

2. Сведения о характеристиках объекта недвижимости с кадастровым номером 18:17:088002:274		
№ п/п	Наименование характеристики	Значение характеристики
1	2	3
1.	Вид объекта недвижимости	здание
2.	Ранее присвоенный государственный учетный номер (инвентарный) здания, сооружения, объекта незавершенного строительства	—
3.	Кадастровый номер земельного участка (земельных участков), в границах которого (которых) расположены здание, сооружение, объект незавершенного строительства	18:17:088002:234
4.	Уникальный учетный номер кадастрового квартала, в границах которого расположены здание, сооружение, объект незавершенного строительства	18:17:088002
5.	Адрес здания, сооружения, объекта незавершенного строительства	Удмуртская Республика, Можгинский р-н, ст. Сардан, ул. Советская, д. 114
5.1.	Сведения о местоположении здания, сооружения, объекта незавершенного строительства (при отсутствии адреса) в структурированном в соответствии с федеральной информационной адресной системой виде	—
5.2.	Дополнительные сведения о местоположении	—
6.	Иные сведения	—

3. Пояснения к сведениям об объекте недвижимости с кадастровым номером 18:17:088002:274 :

1.	—
----	---

1. Сведения о характерных точках контура объекта недвижимости с кадастровым номером 18:17:088002:275

Система координат МСК-18							Зона № 2	
Обозначение характерных точек контура	Содержатся в Едином государственном реестре недвижимости			Определены в ходе выполнения комплексных кадастровых работ			Метод определения координат	Формулы, примененные для расчета средней квадратической погрешности определения координат характерных точек границ (M _i), с подставленными в такие формулы значениями и итоговые (вычисленные) значения M _i , м
	Координаты, м		Радиус, м	Координаты, м		Радиус, м		
	X	Y		X	Y			
1	2	3	4	5	6	7	8	9
н90	—	—	—	341425,65	2158692,60	—	Метод спутниковых геодезических	$M_t = \text{SQRT}(M_1^2 + M_2^2) = \text{SQRT}(0,6^2 + 0,08^2) = 0,1 \text{ м}$

КАРТА-ПЛАН ТЕРРИТОРИИ

Описание местоположения зданий, сооружений, объектов незавершенного строительства на земельном участке

							измерений (определений)	
н100	—	—	—	341425,32	2158702,6 5	—	Метод спутниковых геодезических измерений (определений)	$Mt = \text{SQRT}(M1^2+M2^2) = \text{SQRT}(0,6^2+0,08^2) = 0,1 \text{ м}$
н110	—	—	—	341419,47	2158702,4 6	—	Метод спутниковых геодезических измерений (определений)	$Mt = \text{SQRT}(M1^2+M2^2) = \text{SQRT}(0,6^2+0,08^2) = 0,1 \text{ м}$
н120	—	—	—	341419,80	2158692,4 0	—	Метод спутниковых геодезических измерений (определений)	$Mt = \text{SQRT}(M1^2+M2^2) = \text{SQRT}(0,6^2+0,08^2) = 0,1 \text{ м}$
н90	—	—	—	341425,65	2158692,6 0	—	Метод спутниковых геодезических измерений (определений)	$Mt = \text{SQRT}(M1^2+M2^2) = \text{SQRT}(0,6^2+0,08^2) = 0,1 \text{ м}$

2. Сведения о характеристиках объекта недвижимости с кадастровым номером 18:17:088002:275

№ п/п	Наименование характеристики	Значение характеристики
1	2	3
1.	Вид объекта недвижимости	здание
2.	Ранее присвоенный государственный учетный номер (инвентарный) здания, сооружения, объекта незавершенного строительства	—
3.	Кадастровый номер земельного участка (земельных участков), в границах которого (которых) расположены здание, сооружение, объект незавершенного строительства	18:17:088002:38
4.	Уникальный учетный номер кадастрового квартала, в границах которого расположены здание, сооружение, объект незавершенного строительства	18:17:088002
5.	Адрес здания, сооружения, объекта незавершенного строительства	Удмуртская Республика, Можгинский р-н, ст. Сардан, ул. Советская, д. 8

КАРТА-ПЛАН ТЕРРИТОРИИ

Описание местоположения зданий, сооружений, объектов незавершенного строительства на земельном участке

1	2	3
5.1.	Сведения о местоположении здания, сооружения, объекта незавершенного строительства (при отсутствии адреса) в структурированном в соответствии с федеральной информационной адресной системой виде	—
5.2.	Дополнительные сведения о местоположении	—
6.	Иные сведения	—

3. Пояснения к сведениям об объекте недвижимости с кадастровым номером 18:17:088002:275 :

1.	—
----	---

1. Сведения о характерных точках контура объекта недвижимости с кадастровым номером 18:17:088002:276

Система координат МСК-18							Зона № 2	
Обозначение характерных точек контура	Содержатся в Едином государственном реестре недвижимости			Определены в ходе выполнения комплексных кадастровых работ			Метод определения координат	Формулы, примененные для расчета средней квадратической погрешности определения координат характерных точек границ (M _t), с подставленными в такие формулы значениями и итоговые (вычисленные) значения M _t , м
	Координаты, м		Радиус, м	Координаты, м		Радиус, м		
	X	Y	R	X	Y	R		
1	2	3	4	5	6	7	8	9
н130	—	—	—	341360,93	2158721,3 3	—	Метод спутниковых геодезических измерений (определений)	$M_t = \text{SQRT}(M_1^2 + M_2^2) = \text{SQRT}(0,6^2 + 0,08^2) = 0,1 \text{ м}$
н140	—	—	—	341360,56	2158731,4 3	—	Метод спутниковых геодезических измерений (определений)	$M_t = \text{SQRT}(M_1^2 + M_2^2) = \text{SQRT}(0,6^2 + 0,08^2) = 0,1 \text{ м}$
н150	—	—	—	341354,67	2158731,2 1	—	Метод спутниковых геодезических измерений (определений)	$M_t = \text{SQRT}(M_1^2 + M_2^2) = \text{SQRT}(0,6^2 + 0,08^2) = 0,1 \text{ м}$

КАРТА-ПЛАН ТЕРРИТОРИИ

Описание местоположения зданий, сооружений, объектов незавершенного строительства на земельном участке

н160	—	—	—	341355,04	2158721,1 2	—	Метод спутниковых геодезических измерений (определений)	$Mt = \text{SQRT}(M1^2+M2^2) = \text{SQRT}(0,6^2+0,08^2) = 0,1 \text{ м}$
н130	—	—	—	341360,93	2158721,3 3	—	Метод спутниковых геодезических измерений (определений)	$Mt = \text{SQRT}(M1^2+M2^2) = \text{SQRT}(0,6^2+0,08^2) = 0,1 \text{ м}$

2. Сведения о характеристиках объекта недвижимости с кадастровым номером 18:17:088002:276

№ п/п	Наименование характеристики	Значение характеристики
1	2	3
1.	Вид объекта недвижимости	здание
2.	Ранее присвоенный государственный учетный номер (инвентарный) здания, сооружения, объекта незавершенного строительства	—
3.	Кадастровый номер земельного участка (земельных участков), в границах которого (которых) расположены здание, сооружение, объект незавершенного строительства	18:17:088002:155
4.	Уникальный учетный номер кадастрового квартала, в границах которого расположены здание, сооружение, объект незавершенного строительства	18:17:088002
5.	Адрес здания, сооружения, объекта незавершенного строительства	Удмуртская Республика, Можгинский р-н, ст. Сардан, ул. Советская, д. 11
5.1.	Сведения о местоположении здания, сооружения, объекта незавершенного строительства (при отсутствии адреса) в структурированном в соответствии с федеральной информационной адресной системой виде	—
5.2.	Дополнительные сведения о местоположении	—
6.	Иные сведения	—

3. Пояснения к сведениям об объекте недвижимости с кадастровым номером 18:17:088002:276 :

1.	—
----	---

1. Сведения о характерных точках контура объекта недвижимости с кадастровым номером 18:17:088002:278

Система координат МСК-18

Зона № 2

КАРТА-ПЛАН ТЕРРИТОРИИ

Описание местоположения зданий, сооружений, объектов незавершенного строительства на земельном участке

Обозначение характерных точек контура	Содержатся в Едином государственном реестре недвижимости			Определены в ходе выполнения комплексных кадастровых работ			Метод определения координат	Формулы, примененные для расчета средней квадратической погрешности определения координат характерных точек границ (M), с подставленными в такие формулы значениями и итоговые (вычисленные) значения M, м
	Координаты, м		Радиус, м R	Координаты, м		Радиус, м R		
	X	Y		X	Y			
1	2	3	4	5	6	7	8	9
н170	—	—	—	341257,93	2158685,1 6	—	Метод спутниковых геодезических измерений (определений)	$M_t = \text{SQRT}(M_1^2 + M_2^2) = \text{SQRT}(0,6^2 + 0,08^2) = 0,1 \text{ м}$
н180	—	—	—	341257,74	2158697,1 1	—	Метод спутниковых геодезических измерений (определений)	$M_t = \text{SQRT}(M_1^2 + M_2^2) = \text{SQRT}(0,6^2 + 0,08^2) = 0,1 \text{ м}$
н190	—	—	—	341251,14	2158697,0 1	—	Метод спутниковых геодезических измерений (определений)	$M_t = \text{SQRT}(M_1^2 + M_2^2) = \text{SQRT}(0,6^2 + 0,08^2) = 0,1 \text{ м}$
н200	—	—	—	341251,33	2158685,0 6	—	Метод спутниковых геодезических измерений (определений)	$M_t = \text{SQRT}(M_1^2 + M_2^2) = \text{SQRT}(0,6^2 + 0,08^2) = 0,1 \text{ м}$
н170	—	—	—	341257,93	2158685,1 6	—	Метод спутниковых геодезических измерений (определений)	$M_t = \text{SQRT}(M_1^2 + M_2^2) = \text{SQRT}(0,6^2 + 0,08^2) = 0,1 \text{ м}$

КАРТА-ПЛАН ТЕРРИТОРИИ

Описание местоположения зданий, сооружений, объектов незавершенного строительства на земельном участке

2. Сведения о характеристиках объекта недвижимости с кадастровым номером 18:17:088002:278		
№ п/п	Наименование характеристики	Значение характеристики
1	2	3
1.	Вид объекта недвижимости	здание
2.	Ранее присвоенный государственный учетный номер (инвентарный) здания, сооружения, объекта незавершенного строительства	—
3.	Кадастровый номер земельного участка (земельных участков), в границах которого (которых) расположены здание, сооружение, объект незавершенного строительства	18:17:088002:162
4.	Уникальный учетный номер кадастрового квартала, в границах которого расположены здание, сооружение, объект незавершенного строительства	18:17:088002
5.	Адрес здания, сооружения, объекта незавершенного строительства	Удмуртская Республика, Можгинский р-н, ст. Сардан, ул. Советская, д. 20
5.1.	Сведения о местоположении здания, сооружения, объекта незавершенного строительства (при отсутствии адреса) в структурированном в соответствии с федеральной информационной адресной системой виде	—
5.2.	Дополнительные сведения о местоположении	—
6.	Иные сведения	—

3. Пояснения к сведениям об объекте недвижимости с кадастровым номером 18:17:088002:278 :

1.	—
----	---

1. Сведения о характерных точках контура объекта недвижимости с кадастровым номером 18:17:088002:280

Система координат МСК-18							Зона № 2	
Обозначение характерных точек контура	Содержатся в Едином государственном реестре недвижимости			Определены в ходе выполнения комплексных кадастровых работ			Метод определения координат	Формулы, примененные для расчета средней квадратической погрешности определения координат характерных точек границ (M_t), с подставленными в такие формулы значениями и итоговые (вычисленные) значения M_t , м
	Координаты, м		Радиус, м	Координаты, м		Радиус, м		
	X	Y		X	Y			
1	2	3	4	5	6	7	8	9
n21O	—	—	—	341281,07	2158689,27	—	Метод спутниковых геодезических	$M_t = \text{SQRT}(M_1^2 + M_2^2) = \text{SQRT}(0,6^2 + 0,08^2) = 0,1 \text{ м}$

КАРТА-ПЛАН ТЕРРИТОРИИ

Описание местоположения зданий, сооружений, объектов незавершенного строительства на земельном участке

							измерений (определений)	
н22О	—	—	—	341280,42	2158698,5 5	—	Метод спутниковых геодезических измерений (определений)	$Mt = \text{SQRT}(M1^2+M2^2) = \text{SQRT}(0,6^2+0,08^2) = 0,1 \text{ м}$
н23О	—	—	—	341274,44	2158698,1 3	—	Метод спутниковых геодезических измерений (определений)	$Mt = \text{SQRT}(M1^2+M2^2) = \text{SQRT}(0,6^2+0,08^2) = 0,1 \text{ м}$
н24О	—	—	—	341275,09	2158688,8 5	—	Метод спутниковых геодезических измерений (определений)	$Mt = \text{SQRT}(M1^2+M2^2) = \text{SQRT}(0,6^2+0,08^2) = 0,1 \text{ м}$
н21О	—	—	—	341281,07	2158689,2 7	—	Метод спутниковых геодезических измерений (определений)	$Mt = \text{SQRT}(M1^2+M2^2) = \text{SQRT}(0,6^2+0,08^2) = 0,1 \text{ м}$

2. Сведения о характеристиках объекта недвижимости с кадастровым номером 18:17:088002:280

№ п/п	Наименование характеристики	Значение характеристики
1	2	3
1.	Вид объекта недвижимости	здание
2.	Ранее присвоенный государственный учетный номер (инвентарный) здания, сооружения, объекта незавершенного строительства	—
3.	Кадастровый номер земельного участка (земельных участков), в границах которого (которых) расположены здание, сооружение, объект незавершенного строительства	18:17:088002:160
4.	Уникальный учетный номер кадастрового квартала, в границах которого расположены здание, сооружение, объект незавершенного строительства	18:17:088002
5.	Адрес здания, сооружения, объекта незавершенного строительства	Удмуртская Республика, Можгинский р-н, ст. Сардан, ул. Советская, д. 18

КАРТА-ПЛАН ТЕРРИТОРИИ

Описание местоположения зданий, сооружений, объектов незавершенного строительства на земельном участке

1	2	3
5.1.	Сведения о местоположении здания, сооружения, объекта незавершенного строительства (при отсутствии адреса) в структурированном в соответствии с федеральной информационной адресной системой виде	—
5.2.	Дополнительные сведения о местоположении	—
6.	Иные сведения	—

3. Пояснения к сведениям об объекте недвижимости с кадастровым номером 18:17:088002:280 :

1. —

1. Сведения о характерных точках контура объекта недвижимости с кадастровым номером 18:17:088002:281

Система координат МСК-18							Зона № 2	
Обозначение характерных точек контура	Содержатся в Едином государственном реестре недвижимости			Определены в ходе выполнения комплексных кадастровых работ			Метод определения координат	Формулы, примененные для расчета средней квадратической погрешности определения координат характерных точек границ (M _t), с подставленными в такие формулы значениями и итоговые (вычисленные) значения M _t , м
	Координаты, м		Радиус, м	Координаты, м		Радиус, м		
	X	Y	R	X	Y	R		
1	2	3	4	5	6	7	8	9
н250	—	—	—	340545,37	2158482,5 6	—	Метод спутниковых геодезических измерений (определений)	$M_t = \text{SQRT}(M_1^2 + M_2^2) = \text{SQRT}(0,6^2 + 0,08^2) = 0,1 \text{ м}$
н260	—	—	—	340543,32	2158488,6 2	—	Метод спутниковых геодезических измерений (определений)	$M_t = \text{SQRT}(M_1^2 + M_2^2) = \text{SQRT}(0,6^2 + 0,08^2) = 0,1 \text{ м}$
н270	—	—	—	340537,26	2158486,5 7	—	Метод спутниковых геодезических измерений (определений)	$M_t = \text{SQRT}(M_1^2 + M_2^2) = \text{SQRT}(0,6^2 + 0,08^2) = 0,1 \text{ м}$

КАРТА-ПЛАН ТЕРРИТОРИИ

Описание местоположения зданий, сооружений, объектов незавершенного строительства на земельном участке

н280	—	—	—	340539,31	2158480,5 0	—	Метод спутниковых геодезических измерений (определений)	$Mt = \sqrt{M1^2 + M2^2} = \sqrt{0,6^2 + 0,08^2} = 0,1 \text{ м}$
н250	—	—	—	340545,37	2158482,5 6	—	Метод спутниковых геодезических измерений (определений)	$Mt = \sqrt{M1^2 + M2^2} = \sqrt{0,6^2 + 0,08^2} = 0,1 \text{ м}$

2. Сведения о характеристиках объекта недвижимости с кадастровым номером 18:17:088002:281

№ п/п	Наименование характеристики	Значение характеристики
1	2	3
1.	Вид объекта недвижимости	здание
2.	Ранее присвоенный государственный учетный номер (инвентарный) здания, сооружения, объекта незавершенного строительства	—
3.	Кадастровый номер земельного участка (земельных участков), в границах которого (которых) расположены здание, сооружение, объект незавершенного строительства	18:17:088002:11
4.	Уникальный учетный номер кадастрового квартала, в границах которого расположены здание, сооружение, объект незавершенного строительства	18:17:088002
5.	Адрес здания, сооружения, объекта незавершенного строительства	Удмуртская Республика, Можгинский р-н, ст. Сардан, ул. Советская, д. 80
5.1.	Сведения о местоположении здания, сооружения, объекта незавершенного строительства (при отсутствии адреса) в структурированном в соответствии с федеральной информационной адресной системой виде	—
5.2.	Дополнительные сведения о местоположении	—
6.	Иные сведения	—

3. Пояснения к сведениям об объекте недвижимости с кадастровым номером 18:17:088002:281 :

1.	—
----	---

1. Сведения о характерных точках контура объекта недвижимости с кадастровым номером 18:17:088002:282

Система координат МСК-18

Зона № 2

КАРТА-ПЛАН ТЕРРИТОРИИ

Описание местоположения зданий, сооружений, объектов незавершенного строительства на земельном участке

Обозначение характерных точек контура	Содержатся в Едином государственном реестре недвижимости			Определены в ходе выполнения комплексных кадастровых работ			Метод определения координат	Формулы, примененные для расчета средней квадратической погрешности определения координат характерных точек границ (M), с подставленными в такие формулы значениями и итоговые (вычисленные) значения M, м
	Координаты, м		Радиус, м	Координаты, м		Радиус, м		
	X	Y	R	X	Y	R		
1	2	3	4	5	6	7	8	9
н290	—	—	—	340362,28	2158407,9 5	—	Метод спутниковых геодезических измерений (определений)	$M_t = \text{SQRT}(M_1^2 + M_2^2) = \text{SQRT}(0,6^2 + 0,08^2) = 0,1 \text{ м}$
н300	—	—	—	340359,44	2158418,6 3	—	Метод спутниковых геодезических измерений (определений)	$M_t = \text{SQRT}(M_1^2 + M_2^2) = \text{SQRT}(0,6^2 + 0,08^2) = 0,1 \text{ м}$
н310	—	—	—	340353,64	2158417,0 8	—	Метод спутниковых геодезических измерений (определений)	$M_t = \text{SQRT}(M_1^2 + M_2^2) = \text{SQRT}(0,6^2 + 0,08^2) = 0,1 \text{ м}$
н320	—	—	—	340356,48	2158406,4 1	—	Метод спутниковых геодезических измерений (определений)	$M_t = \text{SQRT}(M_1^2 + M_2^2) = \text{SQRT}(0,6^2 + 0,08^2) = 0,1 \text{ м}$
н290	—	—	—	340362,28	2158407,9 5	—	Метод спутниковых геодезических измерений (определений)	$M_t = \text{SQRT}(M_1^2 + M_2^2) = \text{SQRT}(0,6^2 + 0,08^2) = 0,1 \text{ м}$

КАРТА-ПЛАН ТЕРРИТОРИИ

Описание местоположения зданий, сооружений, объектов незавершенного строительства на земельном участке

2. Сведения о характеристиках объекта недвижимости с кадастровым номером 18:17:088002:282		
№ п/п	Наименование характеристики	Значение характеристики
1	2	3
1.	Вид объекта недвижимости	здание
2.	Ранее присвоенный государственный учетный номер (инвентарный) здания, сооружения, объекта незавершенного строительства	—
3.	Кадастровый номер земельного участка (земельных участков), в границах которого (которых) расположены здание, сооружение, объект незавершенного строительства	18:17:088002:37
4.	Уникальный учетный номер кадастрового квартала, в границах которого расположены здание, сооружение, объект незавершенного строительства	18:17:088002
5.	Адрес здания, сооружения, объекта незавершенного строительства	Удмуртская Республика, Можгинский р-н, ст. Сардан, ул. Советская, д. 100
5.1.	Сведения о местоположении здания, сооружения, объекта незавершенного строительства (при отсутствии адреса) в структурированном в соответствии с федеральной информационной адресной системой виде	—
5.2.	Дополнительные сведения о местоположении	—
6.	Иные сведения	—

3. Пояснения к сведениям об объекте недвижимости с кадастровым номером 18:17:088002:282 :

1.	—
----	---

1. Сведения о характерных точках контура объекта недвижимости с кадастровым номером 18:17:088002:283

Система координат МСК-18							Зона № 2	
Обозначение характерных точек контура	Содержатся в Едином государственном реестре недвижимости			Определены в ходе выполнения комплексных кадастровых работ			Метод определения координат	Формулы, примененные для расчета средней квадратической погрешности определения координат характерных точек границ (M _i), с подставленными в такие формулы значениями и итоговые (вычисленные) значения M _i , м
	Координаты, м		Радиус, м	Координаты, м		Радиус, м		
	X	Y		X	Y			
1	2	3	4	5	6	7	8	9
n33O	—	—	—	341137,32	2158710,10	—	Метод спутниковых геодезических	$M_t = \text{SQRT}(M_1^2 + M_2^2) = \text{SQRT}(0,6^2 + 0,08^2) = 0,1 \text{ м}$

КАРТА-ПЛАН ТЕРРИТОРИИ

Описание местоположения зданий, сооружений, объектов незавершенного строительства на земельном участке

							измерений (определений)	
н340	—	—	—	341136,15	2158715,9 9	—	Метод спутниковых геодезических измерений (определений)	$Mt = \text{SQRT}(M1^2+M2^2) = \text{SQRT}(0,6^2+0,08^2) = 0,1 \text{ м}$
н350	—	—	—	341129,32	2158714,6 3	—	Метод спутниковых геодезических измерений (определений)	$Mt = \text{SQRT}(M1^2+M2^2) = \text{SQRT}(0,6^2+0,08^2) = 0,1 \text{ м}$
н360	—	—	—	341130,49	2158708,7 5	—	Метод спутниковых геодезических измерений (определений)	$Mt = \text{SQRT}(M1^2+M2^2) = \text{SQRT}(0,6^2+0,08^2) = 0,1 \text{ м}$
н330	—	—	—	341137,32	2158710,1 0	—	Метод спутниковых геодезических измерений (определений)	$Mt = \text{SQRT}(M1^2+M2^2) = \text{SQRT}(0,6^2+0,08^2) = 0,1 \text{ м}$

2. Сведения о характеристиках объекта недвижимости с кадастровым номером 18:17:088002:283

№ п/п	Наименование характеристики	Значение характеристики
1	2	3
1.	Вид объекта недвижимости	здание
2.	Ранее присвоенный государственный учетный номер (инвентарный) здания, сооружения, объекта незавершенного строительства	—
3.	Кадастровый номер земельного участка (земельных участков), в границах которого (которых) расположены здание, сооружение, объект незавершенного строительства	18:17:088002:402
4.	Уникальный учетный номер кадастрового квартала, в границах которого расположены здание, сооружение, объект незавершенного строительства	18:17:088002
5.	Адрес здания, сооружения, объекта незавершенного строительства	Удмуртская Республика, Можгинский р-н, ст. Сардан, ул. Советская, д. 23

КАРТА-ПЛАН ТЕРРИТОРИИ

Описание местоположения зданий, сооружений, объектов незавершенного строительства на земельном участке

1	2	3
5.1.	Сведения о местоположении здания, сооружения, объекта незавершенного строительства (при отсутствии адреса) в структурированном в соответствии с федеральной информационной адресной системой виде	—
5.2.	Дополнительные сведения о местоположении	—
6.	Иные сведения	—

3. Пояснения к сведениям об объекте недвижимости с кадастровым номером 18:17:088002:283 :

1. —

1. Сведения о характерных точках контура объекта недвижимости с кадастровым номером 18:17:088002:284

Система координат МСК-18							Зона № 2	
Обозначение характерных точек контура	Содержатся в Едином государственном реестре недвижимости			Определены в ходе выполнения комплексных кадастровых работ			Метод определения координат	Формулы, примененные для расчета средней квадратической погрешности определения координат характерных точек границ (M _t), с подставленными в такие формулы значениями и итоговые (вычисленные) значения M _t , м
	Координаты, м		Радиус, м	Координаты, м		Радиус, м		
	X	Y	R	X	Y	R		
1	2	3	4	5	6	7	8	9
н370	—	—	—	340938,79	2158613,9 5	—	Метод спутниковых геодезических измерений (определений)	$M_t = \text{SQRT}(M_1^2 + M_2^2) = \text{SQRT}(0,6^2 + 0,08^2) = 0,1 \text{ м}$
н380	—	—	—	340936,71	2158620,2 2	—	Метод спутниковых геодезических измерений (определений)	$M_t = \text{SQRT}(M_1^2 + M_2^2) = \text{SQRT}(0,6^2 + 0,08^2) = 0,1 \text{ м}$
н390	—	—	—	340930,97	2158618,3 1	—	Метод спутниковых геодезических измерений (определений)	$M_t = \text{SQRT}(M_1^2 + M_2^2) = \text{SQRT}(0,6^2 + 0,08^2) = 0,1 \text{ м}$

КАРТА-ПЛАН ТЕРРИТОРИИ

Описание местоположения зданий, сооружений, объектов незавершенного строительства на земельном участке

н400	—	—	—	340933,05	2158612,0 5	—	Метод спутниковых геодезических измерений (определений)	$Mt = \sqrt{M1^2 + M2^2} = \sqrt{0,6^2 + 0,08^2} = 0,1 \text{ м}$
н370	—	—	—	340938,79	2158613,9 5	—	Метод спутниковых геодезических измерений (определений)	$Mt = \sqrt{M1^2 + M2^2} = \sqrt{0,6^2 + 0,08^2} = 0,1 \text{ м}$

2. Сведения о характеристиках объекта недвижимости с кадастровым номером 18:17:088002:284

№ п/п	Наименование характеристики	Значение характеристики
1	2	3
1.	Вид объекта недвижимости	здание
2.	Ранее присвоенный государственный учетный номер (инвентарный) здания, сооружения, объекта незавершенного строительства	—
3.	Кадастровый номер земельного участка (земельных участков), в границах которого (которых) расположены здание, сооружение, объект незавершенного строительства	18:17:088002:19
4.	Уникальный учетный номер кадастрового квартала, в границах которого расположены здание, сооружение, объект незавершенного строительства	18:17:088002
5.	Адрес здания, сооружения, объекта незавершенного строительства	Удмуртская Республика, Можгинский р-н, ст. Сардан, ул. Советская, д. 46
5.1.	Сведения о местоположении здания, сооружения, объекта незавершенного строительства (при отсутствии адреса) в структурированном в соответствии с федеральной информационной адресной системой виде	—
5.2.	Дополнительные сведения о местоположении	—
6.	Иные сведения	—

3. Пояснения к сведениям об объекте недвижимости с кадастровым номером 18:17:088002:284 :

1.	—
----	---

1. Сведения о характерных точках контура объекта недвижимости с кадастровым номером 18:17:088002:286

Система координат МСК-18

Зона № 2

КАРТА-ПЛАН ТЕРРИТОРИИ

Описание местоположения зданий, сооружений, объектов незавершенного строительства на земельном участке

Обозначение характерных точек контура	Содержатся в Едином государственном реестре недвижимости			Определены в ходе выполнения комплексных кадастровых работ			Метод определения координат	Формулы, примененные для расчета средней квадратической погрешности определения координат характерных точек границ (M _t), с подставленными в такие формулы значениями и итоговые (вычисленные) значения M _t , м
	Координаты, м		Радиус, м	Координаты, м		Радиус, м		
	X	Y	R	X	Y	R		
1	2	3	4	5	6	7	8	9
н41О	—	—	—	341401,45	2158722,3 2	—	Метод спутниковых геодезических измерений (определений)	$M_t = \text{SQRT}(M_1^2 + M_2^2) = \text{SQRT}(0,6^2 + 0,08^2) = 0,1 \text{ м}$
н42О	—	—	—	341401,16	2158731,5 1	—	Метод спутниковых геодезических измерений (определений)	$M_t = \text{SQRT}(M_1^2 + M_2^2) = \text{SQRT}(0,6^2 + 0,08^2) = 0,1 \text{ м}$
н43О	—	—	—	341394,77	2158731,3 1	—	Метод спутниковых геодезических измерений (определений)	$M_t = \text{SQRT}(M_1^2 + M_2^2) = \text{SQRT}(0,6^2 + 0,08^2) = 0,1 \text{ м}$
н44О	—	—	—	341395,06	2158722,1 2	—	Метод спутниковых геодезических измерений (определений)	$M_t = \text{SQRT}(M_1^2 + M_2^2) = \text{SQRT}(0,6^2 + 0,08^2) = 0,1 \text{ м}$
н41О	—	—	—	341401,45	2158722,3 2	—	Метод спутниковых геодезических измерений (определений)	$M_t = \text{SQRT}(M_1^2 + M_2^2) = \text{SQRT}(0,6^2 + 0,08^2) = 0,1 \text{ м}$

КАРТА-ПЛАН ТЕРРИТОРИИ

Описание местоположения зданий, сооружений, объектов незавершенного строительства на земельном участке

2. Сведения о характеристиках объекта недвижимости с кадастровым номером 18:17:088002:286		
№ п/п	Наименование характеристики	Значение характеристики
1	2	3
1.	Вид объекта недвижимости	здание
2.	Ранее присвоенный государственный учетный номер (инвентарный) здания, сооружения, объекта незавершенного строительства	—
3.	Кадастровый номер земельного участка (земельных участков), в границах которого (которых) расположены здание, сооружение, объект незавершенного строительства	18:17:088002:144
4.	Уникальный учетный номер кадастрового квартала, в границах которого расположены здание, сооружение, объект незавершенного строительства	18:17:088002
5.	Адрес здания, сооружения, объекта незавершенного строительства	Удмуртская Республика, Можгинский р-н, ст. Сардан, ул. Советская, д. 7
5.1.	Сведения о местоположении здания, сооружения, объекта незавершенного строительства (при отсутствии адреса) в структурированном в соответствии с федеральной информационной адресной системой виде	—
5.2.	Дополнительные сведения о местоположении	—
6.	Иные сведения	—

3. Пояснения к сведениям об объекте недвижимости с кадастровым номером 18:17:088002:286 :

1.	—
----	---

1. Сведения о характерных точках контура объекта недвижимости с кадастровым номером 18:17:088002:287

Система координат МСК-18							Зона № 2	
Обозначение характерных точек контура	Содержатся в Едином государственном реестре недвижимости			Определены в ходе выполнения комплексных кадастровых работ			Метод определения координат	Формулы, примененные для расчета средней квадратической погрешности определения координат характерных точек границ (M _i), с подставленными в такие формулы значениями и итоговые (вычисленные) значения M _i , м
	Координаты, м		Радиус, м	Координаты, м		Радиус, м		
	X	Y		X	Y			
1	2	3	4	5	6	7	8	9
n45O	—	—	—	341059,84	2158655,64	—	Метод спутниковых геодезических	$M_i = \text{SQRT}(M_1^2 + M_2^2) = \text{SQRT}(0,6^2 + 0,08^2) = 0,1 \text{ м}$

КАРТА-ПЛАН ТЕРРИТОРИИ

Описание местоположения зданий, сооружений, объектов незавершенного строительства на земельном участке

							измерений (определений)	
н460	—	—	—	341057,95	2158661,7 6	—	Метод спутниковых геодезических измерений (определений)	$Mt = \text{SQRT}(M1^2+M2^2) = \text{SQRT}(0,6^2+0,08^2) = 0,1 \text{ м}$
н470	—	—	—	341051,55	2158659,7 9	—	Метод спутниковых геодезических измерений (определений)	$Mt = \text{SQRT}(M1^2+M2^2) = \text{SQRT}(0,6^2+0,08^2) = 0,1 \text{ м}$
н480	—	—	—	341053,43	2158653,6 7	—	Метод спутниковых геодезических измерений (определений)	$Mt = \text{SQRT}(M1^2+M2^2) = \text{SQRT}(0,6^2+0,08^2) = 0,1 \text{ м}$
н450	—	—	—	341059,84	2158655,6 4	—	Метод спутниковых геодезических измерений (определений)	$Mt = \text{SQRT}(M1^2+M2^2) = \text{SQRT}(0,6^2+0,08^2) = 0,1 \text{ м}$

2. Сведения о характеристиках объекта недвижимости с кадастровым номером 18:17:088002:287

№ п/п	Наименование характеристики	Значение характеристики
1	2	3
1.	Вид объекта недвижимости	здание
2.	Ранее присвоенный государственный учетный номер (инвентарный) здания, сооружения, объекта незавершенного строительства	—
3.	Кадастровый номер земельного участка (земельных участков), в границах которого (которых) расположены здание, сооружение, объект незавершенного строительства	18:17:088002:168
4.	Уникальный учетный номер кадастрового квартала, в границах которого расположены здание, сооружение, объект незавершенного строительства	18:17:088002
5.	Адрес здания, сооружения, объекта незавершенного строительства	Удмуртская Республика, Можгинский р-н, ст. Сардан, ул. Советская, д. 34

КАРТА-ПЛАН ТЕРРИТОРИИ

Описание местоположения зданий, сооружений, объектов незавершенного строительства на земельном участке

1	2	3
5.1.	Сведения о местоположении здания, сооружения, объекта незавершенного строительства (при отсутствии адреса) в структурированном в соответствии с федеральной информационной адресной системой виде	—
5.2.	Дополнительные сведения о местоположении	—
6.	Иные сведения	—

3. Пояснения к сведениям об объекте недвижимости с кадастровым номером 18:17:088002:287 :

1. —

1. Сведения о характерных точках контура объекта недвижимости с кадастровым номером 18:17:088002:288

Система координат МСК-18							Зона № 2	
Обозначение характерных точек контура	Содержатся в Едином государственном реестре недвижимости			Определены в ходе выполнения комплексных кадастровых работ			Метод определения координат	Формулы, примененные для расчета средней квадратической погрешности определения координат характерных точек границ (M _t), с подставленными в такие формулы значениями и итоговые (вычисленные) значения M _t , м
	Координаты, м		Радиус, м	Координаты, м		Радиус, м		
	X	Y	R	X	Y	R		
1	2	3	4	5	6	7	8	9
н49О	—	—	—	340886,21	2158594,1 9	—	Метод спутниковых геодезических измерений (определений)	$M_t = \text{SQRT}(M_1^2 + M_2^2) = \text{SQRT}(0,6^2 + 0,08^2) = 0,1 \text{ м}$
н50О	—	—	—	340883,88	2158601,5 9	—	Метод спутниковых геодезических измерений (определений)	$M_t = \text{SQRT}(M_1^2 + M_2^2) = \text{SQRT}(0,6^2 + 0,08^2) = 0,1 \text{ м}$
н51О	—	—	—	340877,30	2158599,5 1	—	Метод спутниковых геодезических измерений (определений)	$M_t = \text{SQRT}(M_1^2 + M_2^2) = \text{SQRT}(0,6^2 + 0,08^2) = 0,1 \text{ м}$

КАРТА-ПЛАН ТЕРРИТОРИИ

Описание местоположения зданий, сооружений, объектов незавершенного строительства на земельном участке

н520	—	—	—	340879,63	2158592,1 2	—	Метод спутниковых геодезических измерений (определений)	$Mt = \text{SQRT}(M1^2+M2^2) = \text{SQRT}(0,6^2+0,08^2) = 0,1 \text{ м}$
н490	—	—	—	340886,21	2158594,1 9	—	Метод спутниковых геодезических измерений (определений)	$Mt = \text{SQRT}(M1^2+M2^2) = \text{SQRT}(0,6^2+0,08^2) = 0,1 \text{ м}$

2. Сведения о характеристиках объекта недвижимости с кадастровым номером 18:17:088002:288

№ п/п	Наименование характеристики	Значение характеристики
1	2	3
1.	Вид объекта недвижимости	здание
2.	Ранее присвоенный государственный учетный номер (инвентарный) здания, сооружения, объекта незавершенного строительства	—
3.	Кадастровый номер земельного участка (земельных участков), в границах которого (которых) расположены здание, сооружение, объект незавершенного строительства	18:17:088002:620
4.	Уникальный учетный номер кадастрового квартала, в границах которого расположены здание, сооружение, объект незавершенного строительства	18:17:088002
5.	Адрес здания, сооружения, объекта незавершенного строительства	Удмуртская Республика, Можгинский р-н, ст. Сардан, ул. Советская, д. 52
5.1.	Сведения о местоположении здания, сооружения, объекта незавершенного строительства (при отсутствии адреса) в структурированном в соответствии с федеральной информационной адресной системой виде	—
5.2.	Дополнительные сведения о местоположении	—
6.	Иные сведения	—

3. Пояснения к сведениям об объекте недвижимости с кадастровым номером 18:17:088002:288 :

1.	—
----	---

1. Сведения о характерных точках контура объекта недвижимости с кадастровым номером 18:17:088002:289

Система координат МСК-18

Зона № 2

КАРТА-ПЛАН ТЕРРИТОРИИ

Описание местоположения зданий, сооружений, объектов незавершенного строительства на земельном участке

Обозначение характерных точек контура	Содержатся в Едином государственном реестре недвижимости			Определены в ходе выполнения комплексных кадастровых работ			Метод определения координат	Формулы, примененные для расчета средней квадратической погрешности определения координат характерных точек границ (M), с подставленными в такие формулы значениями и итоговые (вычисленные) значения M, м
	Координаты, м		Радиус, м	Координаты, м		Радиус, м		
	X	Y	R	X	Y	R		
1	2	3	4	5	6	7	8	9
н1830	—	—	—	341183,40	2158385,28	—	Метод спутниковых геодезических измерений (определений)	$M_t = \text{SQRT}(M_1^2 + M_2^2) = \text{SQRT}(0,6^2 + 0,08^2) = 0,1 \text{ м}$
н1840	—	—	—	341188,33	2158388,53	—	Метод спутниковых геодезических измерений (определений)	$M_t = \text{SQRT}(M_1^2 + M_2^2) = \text{SQRT}(0,6^2 + 0,08^2) = 0,1 \text{ м}$
н1850	—	—	—	341185,03	2158393,54	—	Метод спутниковых геодезических измерений (определений)	$M_t = \text{SQRT}(M_1^2 + M_2^2) = \text{SQRT}(0,6^2 + 0,08^2) = 0,1 \text{ м}$
н1860	—	—	—	341180,10	2158390,29	—	Метод спутниковых геодезических измерений (определений)	$M_t = \text{SQRT}(M_1^2 + M_2^2) = \text{SQRT}(0,6^2 + 0,08^2) = 0,1 \text{ м}$
н1830	—	—	—	341183,40	2158385,28	—	Метод спутниковых геодезических измерений (определений)	$M_t = \text{SQRT}(M_1^2 + M_2^2) = \text{SQRT}(0,6^2 + 0,08^2) = 0,1 \text{ м}$

КАРТА-ПЛАН ТЕРРИТОРИИ

Описание местоположения зданий, сооружений, объектов незавершенного строительства на земельном участке

2. Сведения о характеристиках объекта недвижимости с кадастровым номером 18:17:088002:289		
№ п/п	Наименование характеристики	Значение характеристики
1	2	3
1.	Вид объекта недвижимости	здание
2.	Ранее присвоенный государственный учетный номер (инвентарный) здания, сооружения, объекта незавершенного строительства	—
3.	Кадастровый номер земельного участка (земельных участков), в границах которого (которых) расположены здание, сооружение, объект незавершенного строительства	18:17:088002:189
4.	Уникальный учетный номер кадастрового квартала, в границах которого расположены здание, сооружение, объект незавершенного строительства	18:17:088002
5.	Адрес здания, сооружения, объекта незавершенного строительства	Удмуртская Республика, Можгинский р-н, ст. Сардан, ул. Союзная, д. 12
5.1.	Сведения о местоположении здания, сооружения, объекта незавершенного строительства (при отсутствии адреса) в структурированном в соответствии с федеральной информационной адресной системой виде	—
5.2.	Дополнительные сведения о местоположении	—
6.	Иные сведения	—

3. Пояснения к сведениям об объекте недвижимости с кадастровым номером 18:17:088002:289 :

1.	—
----	---

1. Сведения о характерных точках контура объекта недвижимости с кадастровым номером 18:17:088002:290

Система координат МСК-18							Зона № 2	
Обозначение характерных точек контура	Содержатся в Едином государственном реестре недвижимости			Определены в ходе выполнения комплексных кадастровых работ			Метод определения координат	Формулы, примененные для расчета средней квадратической погрешности определения координат характерных точек границ (M _i), с подставленными в такие формулы значениями и итоговые (вычисленные) значения M _i , м
	Координаты, м		Радиус, м	Координаты, м		Радиус, м		
	X	Y		X	Y			
1	2	3	4	5	6	7	8	9
н53О	—	—	—	340250,58	2158385,50	—	Метод спутниковых геодезических	$M_t = \text{SQRT}(M_1^2 + M_2^2) = \text{SQRT}(0,6^2 + 0,08^2) = 0,1 \text{ м}$

КАРТА-ПЛАН ТЕРРИТОРИИ

Описание местоположения зданий, сооружений, объектов незавершенного строительства на земельном участке

							измерений (определений)	
н540	—	—	—	340248,74	2158391,3 7	—	Метод спутниковых геодезических измерений (определений)	$Mt = \text{SQRT}(M1^2+M2^2) = \text{SQRT}(0,6^2+0,08^2) = 0,1 \text{ м}$
н550	—	—	—	340243,92	2158389,8 6	—	Метод спутниковых геодезических измерений (определений)	$Mt = \text{SQRT}(M1^2+M2^2) = \text{SQRT}(0,6^2+0,08^2) = 0,1 \text{ м}$
н560	—	—	—	340245,76	2158383,9 9	—	Метод спутниковых геодезических измерений (определений)	$Mt = \text{SQRT}(M1^2+M2^2) = \text{SQRT}(0,6^2+0,08^2) = 0,1 \text{ м}$
н530	—	—	—	340250,58	2158385,5 0	—	Метод спутниковых геодезических измерений (определений)	$Mt = \text{SQRT}(M1^2+M2^2) = \text{SQRT}(0,6^2+0,08^2) = 0,1 \text{ м}$

2. Сведения о характеристиках объекта недвижимости с кадастровым номером 18:17:088002:290

№ п/п	Наименование характеристики	Значение характеристики
1	2	3
1.	Вид объекта недвижимости	здание
2.	Ранее присвоенный государственный учетный номер (инвентарный) здания, сооружения, объекта незавершенного строительства	—
3.	Кадастровый номер земельного участка (земельных участков), в границах которого (которых) расположены здание, сооружение, объект незавершенного строительства	18:17:088002:185
4.	Уникальный учетный номер кадастрового квартала, в границах которого расположены здание, сооружение, объект незавершенного строительства	18:17:088002
5.	Адрес здания, сооружения, объекта незавершенного строительства	Удмуртская Республика, Можгинский р-н, ст. Сардан, ул. Советская, д. 112

КАРТА-ПЛАН ТЕРРИТОРИИ

Описание местоположения зданий, сооружений, объектов незавершенного строительства на земельном участке

1	2	3
5.1.	Сведения о местоположении здания, сооружения, объекта незавершенного строительства (при отсутствии адреса) в структурированном в соответствии с федеральной информационной адресной системой виде	—
5.2.	Дополнительные сведения о местоположении	—
6.	Иные сведения	—

3. Пояснения к сведениям об объекте недвижимости с кадастровым номером 18:17:088002:290 :

1.	—
----	---

1. Сведения о характерных точках контура объекта недвижимости с кадастровым номером 18:17:088002:291

Система координат МСК-18							Зона № 2	
Обозначение характерных точек контура	Содержатся в Едином государственном реестре недвижимости			Определены в ходе выполнения комплексных кадастровых работ			Метод определения координат	Формулы, примененные для расчета средней квадратической погрешности определения координат характерных точек границ (M _t), с подставленными в такие формулы значениями и итоговые (вычисленные) значения M _t , м
	Координаты, м		Радиус, м	Координаты, м		Радиус, м		
	X	Y	R	X	Y	R		
1	2	3	4	5	6	7	8	9
н570	—	—	—	341307,01	2158689,4 2	—	Метод спутниковых геодезических измерений (определений)	$M_t = \text{SQRT}(M_1^2 + M_2^2) = \text{SQRT}(0,6^2 + 0,08^2) = 0,1 \text{ м}$
н580	—	—	—	341306,59	2158698,9 1	—	Метод спутниковых геодезических измерений (определений)	$M_t = \text{SQRT}(M_1^2 + M_2^2) = \text{SQRT}(0,6^2 + 0,08^2) = 0,1 \text{ м}$
н590	—	—	—	341300,60	2158698,6 5	—	Метод спутниковых геодезических измерений (определений)	$M_t = \text{SQRT}(M_1^2 + M_2^2) = \text{SQRT}(0,6^2 + 0,08^2) = 0,1 \text{ м}$

КАРТА-ПЛАН ТЕРРИТОРИИ

Описание местоположения зданий, сооружений, объектов незавершенного строительства на земельном участке

н600	—	—	—	341301,01	2158689,1 6	—	Метод спутниковых геодезических измерений (определений)	$Mt = \text{SQRT}(M1^2+M2^2) = \text{SQRT}(0,6^2+0,08^2) = 0,1 \text{ м}$
н570	—	—	—	341307,01	2158689,4 2	—	Метод спутниковых геодезических измерений (определений)	$Mt = \text{SQRT}(M1^2+M2^2) = \text{SQRT}(0,6^2+0,08^2) = 0,1 \text{ м}$

2. Сведения о характеристиках объекта недвижимости с кадастровым номером 18:17:088002:291

№ п/п	Наименование характеристики	Значение характеристики
1	2	3
1.	Вид объекта недвижимости	здание
2.	Ранее присвоенный государственный учетный номер (инвентарный) здания, сооружения, объекта незавершенного строительства	—
3.	Кадастровый номер земельного участка (земельных участков), в границах которого (которых) расположены здание, сооружение, объект незавершенного строительства	18:17:088002:159
4.	Уникальный учетный номер кадастрового квартала, в границах которого расположены здание, сооружение, объект незавершенного строительства	18:17:088002
5.	Адрес здания, сооружения, объекта незавершенного строительства	Удмуртская Республика, Можгинский р-н, ст. Сардан, ул. Советская, д. 16
5.1.	Сведения о местоположении здания, сооружения, объекта незавершенного строительства (при отсутствии адреса) в структурированном в соответствии с федеральной информационной адресной системой виде	—
5.2.	Дополнительные сведения о местоположении	—
6.	Иные сведения	—

3. Пояснения к сведениям об объекте недвижимости с кадастровым номером 18:17:088002:291 :

1.	—
----	---

1. Сведения о характерных точках контура объекта недвижимости с кадастровым номером 18:17:088002:292

Система координат МСК-18

Зона № 2

КАРТА-ПЛАН ТЕРРИТОРИИ

Описание местоположения зданий, сооружений, объектов незавершенного строительства на земельном участке

Обозначение характерных точек контура	Содержатся в Едином государственном реестре недвижимости			Определены в ходе выполнения комплексных кадастровых работ			Метод определения координат	Формулы, примененные для расчета средней квадратической погрешности определения координат характерных точек границ (M _t), с подставленными в такие формулы значениями и итоговые (вычисленные) значения M _t , м
	Координаты, м		Радиус, м	Координаты, м		Радиус, м		
	X	Y	R	X	Y	R		
1	2	3	4	5	6	7	8	9
н61О	—	—	—	341041,43	2158646,4 2	—	Метод спутниковых геодезических измерений (определений)	$M_t = \text{SQRT}(M_1^2 + M_2^2) = \text{SQRT}(0,6^2 + 0,08^2) = 0,1 \text{ м}$
н62О	—	—	—	341038,56	2158655,4 7	—	Метод спутниковых геодезических измерений (определений)	$M_t = \text{SQRT}(M_1^2 + M_2^2) = \text{SQRT}(0,6^2 + 0,08^2) = 0,1 \text{ м}$
н63О	—	—	—	341032,60	2158653,5 8	—	Метод спутниковых геодезических измерений (определений)	$M_t = \text{SQRT}(M_1^2 + M_2^2) = \text{SQRT}(0,6^2 + 0,08^2) = 0,1 \text{ м}$
н64О	—	—	—	341035,47	2158644,5 3	—	Метод спутниковых геодезических измерений (определений)	$M_t = \text{SQRT}(M_1^2 + M_2^2) = \text{SQRT}(0,6^2 + 0,08^2) = 0,1 \text{ м}$
н61О	—	—	—	341041,43	2158646,4 2	—	Метод спутниковых геодезических измерений (определений)	$M_t = \text{SQRT}(M_1^2 + M_2^2) = \text{SQRT}(0,6^2 + 0,08^2) = 0,1 \text{ м}$

КАРТА-ПЛАН ТЕРРИТОРИИ

Описание местоположения зданий, сооружений, объектов незавершенного строительства на земельном участке

2. Сведения о характеристиках объекта недвижимости с кадастровым номером 18:17:088002:292		
№ п/п	Наименование характеристики	Значение характеристики
1	2	3
1.	Вид объекта недвижимости	здание
2.	Ранее присвоенный государственный учетный номер (инвентарный) здания, сооружения, объекта незавершенного строительства	—
3.	Кадастровый номер земельного участка (земельных участков), в границах которого (которых) расположены здание, сооружение, объект незавершенного строительства	18:17:088002:2
4.	Уникальный учетный номер кадастрового квартала, в границах которого расположены здание, сооружение, объект незавершенного строительства	18:17:088002
5.	Адрес здания, сооружения, объекта незавершенного строительства	Удмуртская Республика, Можгинский р-н, ст. Сардан, ул. Советская, д. 36
5.1.	Сведения о местоположении здания, сооружения, объекта незавершенного строительства (при отсутствии адреса) в структурированном в соответствии с федеральной информационной адресной системой виде	—
5.2.	Дополнительные сведения о местоположении	—
6.	Иные сведения	—

3. Пояснения к сведениям об объекте недвижимости с кадастровым номером 18:17:088002:292 :

1.	—
----	---

1. Сведения о характерных точках контура объекта недвижимости с кадастровым номером 18:17:088002:293

Система координат МСК-18							Зона № 2	
Обозначение характерных точек контура	Содержатся в Едином государственном реестре недвижимости			Определены в ходе выполнения комплексных кадастровых работ			Метод определения координат	Формулы, примененные для расчета средней квадратической погрешности определения координат характерных точек границ (M _i), с подставленными в такие формулы значениями и итоговые (вычисленные) значения M _i , м
	Координаты, м		Радиус, м	Координаты, м		Радиус, м		
	X	Y		X	Y			
1	2	3	4	5	6	7	8	9
н650	—	—	—	340998,03	2158277,61	—	Метод спутниковых геодезических	$M_t = \text{SQRT}(M_1^2 + M_2^2) = \text{SQRT}(0,6^2 + 0,08^2) = 0,1 \text{ м}$

КАРТА-ПЛАН ТЕРРИТОРИИ

Описание местоположения зданий, сооружений, объектов незавершенного строительства на земельном участке

							измерений (определений)	
н66О	—	—	—	340996,01	2158283,2 6	—	Метод спутниковых геодезических измерений (определений)	$Mt = \text{SQRT}(M1^2+M2^2) = \text{SQRT}(0,6^2+0,08^2) = 0,1 \text{ м}$
н67О	—	—	—	340989,04	2158280,7 6	—	Метод спутниковых геодезических измерений (определений)	$Mt = \text{SQRT}(M1^2+M2^2) = \text{SQRT}(0,6^2+0,08^2) = 0,1 \text{ м}$
н68О	—	—	—	340991,06	2158275,1 1	—	Метод спутниковых геодезических измерений (определений)	$Mt = \text{SQRT}(M1^2+M2^2) = \text{SQRT}(0,6^2+0,08^2) = 0,1 \text{ м}$
н65О	—	—	—	340998,03	2158277,6 1	—	Метод спутниковых геодезических измерений (определений)	$Mt = \text{SQRT}(M1^2+M2^2) = \text{SQRT}(0,6^2+0,08^2) = 0,1 \text{ м}$

2. Сведения о характеристиках объекта недвижимости с кадастровым номером 18:17:088002:293

№ п/п	Наименование характеристики	Значение характеристики
1	2	3
1.	Вид объекта недвижимости	здание
2.	Ранее присвоенный государственный учетный номер (инвентарный) здания, сооружения, объекта незавершенного строительства	—
3.	Кадастровый номер земельного участка (земельных участков), в границах которого (которых) расположены здание, сооружение, объект незавершенного строительства	18:17:088002:193
4.	Уникальный учетный номер кадастрового квартала, в границах которого расположены здание, сооружение, объект незавершенного строительства	18:17:088002
5.	Адрес здания, сооружения, объекта незавершенного строительства	Удмуртская Республика, Можгинский р-н, ст. Сардан, ул. Союзная, д. 20

КАРТА-ПЛАН ТЕРРИТОРИИ

Описание местоположения зданий, сооружений, объектов незавершенного строительства на земельном участке

1	2	3
5.1.	Сведения о местоположении здания, сооружения, объекта незавершенного строительства (при отсутствии адреса) в структурированном в соответствии с федеральной информационной адресной системой виде	—
5.2.	Дополнительные сведения о местоположении	—
6.	Иные сведения	—

3. Пояснения к сведениям об объекте недвижимости с кадастровым номером 18:17:088002:293 :

1. —

1. Сведения о характерных точках контура объекта недвижимости с кадастровым номером 18:17:088002:294

Система координат МСК-18							Зона № 2	
Обозначение характерных точек контура	Содержатся в Едином государственном реестре недвижимости			Определены в ходе выполнения комплексных кадастровых работ			Метод определения координат	Формулы, примененные для расчета средней квадратической погрешности определения координат характерных точек границ (M _t), с подставленными в такие формулы значениями и итоговые (вычисленные) значения M _t , м
	Координаты, м		Радиус, м	Координаты, м		Радиус, м		
	X	Y	R	X	Y	R		
1	2	3	4	5	6	7	8	9
н69О	—	—	—	341294,57	2158726,28	—	Метод спутниковых геодезических измерений (определений)	$M_t = \text{SQRT}(M_1^2 + M_2^2) = \text{SQRT}(0,6^2 + 0,08^2) = 0,1 \text{ м}$
н70О	—	—	—	341294,24	2158732,27	—	Метод спутниковых геодезических измерений (определений)	$M_t = \text{SQRT}(M_1^2 + M_2^2) = \text{SQRT}(0,6^2 + 0,08^2) = 0,1 \text{ м}$
н71О	—	—	—	341276,77	2158731,32	—	Метод спутниковых геодезических измерений (определений)	$M_t = \text{SQRT}(M_1^2 + M_2^2) = \text{SQRT}(0,6^2 + 0,08^2) = 0,1 \text{ м}$

КАРТА-ПЛАН ТЕРРИТОРИИ

Описание местоположения зданий, сооружений, объектов незавершенного строительства на земельном участке

н720	—	—	—	341277,09	2158725,3 3	—	Метод спутниковых геодезических измерений (определений)	$Mt = \text{SQRT}(M1^2+M2^2) = \text{SQRT}(0,6^2+0,08^2) = 0,1 \text{ м}$
н690	—	—	—	341294,57	2158726,2 8	—	Метод спутниковых геодезических измерений (определений)	$Mt = \text{SQRT}(M1^2+M2^2) = \text{SQRT}(0,6^2+0,08^2) = 0,1 \text{ м}$

2. Сведения о характеристиках объекта недвижимости с кадастровым номером 18:17:088002:294

№ п/п	Наименование характеристики	Значение характеристики
1	2	3
1.	Вид объекта недвижимости	здание
2.	Ранее присвоенный государственный учетный номер (инвентарный) здания, сооружения, объекта незавершенного строительства	—
3.	Кадастровый номер земельного участка (земельных участков), в границах которого (которых) расположены здание, сооружение, объект незавершенного строительства	18:17:088002:136
4.	Уникальный учетный номер кадастрового квартала, в границах которого расположены здание, сооружение, объект незавершенного строительства	18:17:088002
5.	Адрес здания, сооружения, объекта незавершенного строительства	—
5.1.	Сведения о местоположении здания, сооружения, объекта незавершенного строительства (при отсутствии адреса) в структурированном в соответствии с федеральной информационной адресной системой виде	Удмуртская Республика, Можгинский район, ст. Сардан, ул. Советская, д. 15
5.2.	Дополнительные сведения о местоположении	—
6.	Иные сведения	—

3. Пояснения к сведениям об объекте недвижимости с кадастровым номером 18:17:088002:294 :

1.	—
----	---

1. Сведения о характерных точках контура объекта недвижимости с кадастровым номером 18:17:088002:296

Система координат МСК-18

Зона № 2

КАРТА-ПЛАН ТЕРРИТОРИИ

Описание местоположения зданий, сооружений, объектов незавершенного строительства на земельном участке

Обозначение характерных точек контура	Содержатся в Едином государственном реестре недвижимости			Определены в ходе выполнения комплексных кадастровых работ			Метод определения координат	Формулы, примененные для расчета средней квадратической погрешности определения координат характерных точек границ (M _t), с подставленными в такие формулы значениями и итоговые (вычисленные) значения M _t , м
	Координаты, м		Радиус, м	Координаты, м		Радиус, м		
	X	Y	R	X	Y	R		
1	2	3	4	5	6	7	8	9
н73О	—	—	—	341235,30	2158690,7 6	—	Метод спутниковых геодезических измерений (определений)	$M_t = \text{SQRT}(M_1^2 + M_2^2) = \text{SQRT}(0,6^2 + 0,08^2) = 0,1 \text{ м}$
н74О	—	—	—	341234,59	2158697,1 2	—	Метод спутниковых геодезических измерений (определений)	$M_t = \text{SQRT}(M_1^2 + M_2^2) = \text{SQRT}(0,6^2 + 0,08^2) = 0,1 \text{ м}$
н75О	—	—	—	341228,23	2158696,4 1	—	Метод спутниковых геодезических измерений (определений)	$M_t = \text{SQRT}(M_1^2 + M_2^2) = \text{SQRT}(0,6^2 + 0,08^2) = 0,1 \text{ м}$
н76О	—	—	—	341228,94	2158690,0 5	—	Метод спутниковых геодезических измерений (определений)	$M_t = \text{SQRT}(M_1^2 + M_2^2) = \text{SQRT}(0,6^2 + 0,08^2) = 0,1 \text{ м}$
н73О	—	—	—	341235,30	2158690,7 6	—	Метод спутниковых геодезических измерений (определений)	$M_t = \text{SQRT}(M_1^2 + M_2^2) = \text{SQRT}(0,6^2 + 0,08^2) = 0,1 \text{ м}$

КАРТА-ПЛАН ТЕРРИТОРИИ

Описание местоположения зданий, сооружений, объектов незавершенного строительства на земельном участке

2. Сведения о характеристиках объекта недвижимости с кадастровым номером 18:17:088002:296		
№ п/п	Наименование характеристики	Значение характеристики
1	2	3
1.	Вид объекта недвижимости	здание
2.	Ранее присвоенный государственный учетный номер (инвентарный) здания, сооружения, объекта незавершенного строительства	—
3.	Кадастровый номер земельного участка (земельных участков), в границах которого (которых) расположены здание, сооружение, объект незавершенного строительства	18:17:088002:20
4.	Уникальный учетный номер кадастрового квартала, в границах которого расположены здание, сооружение, объект незавершенного строительства	18:17:088002
5.	Адрес здания, сооружения, объекта незавершенного строительства	Удмуртская Республика, Можгинский р-н, ст. Сардан, ул. Советская, д. 22
5.1.	Сведения о местоположении здания, сооружения, объекта незавершенного строительства (при отсутствии адреса) в структурированном в соответствии с федеральной информационной адресной системой виде	—
5.2.	Дополнительные сведения о местоположении	—
6.	Иные сведения	—

3. Пояснения к сведениям об объекте недвижимости с кадастровым номером 18:17:088002:296 :

1.	—
----	---

1. Сведения о характерных точках контура объекта недвижимости с кадастровым номером 18:17:088002:297

Система координат МСК-18							Зона № 2	
Обозначение характерных точек контура	Содержатся в Едином государственном реестре недвижимости			Определены в ходе выполнения комплексных кадастровых работ			Метод определения координат	Формулы, примененные для расчета средней квадратической погрешности определения координат характерных точек границ (M_t), с подставленными в такие формулы значениями и итоговые (вычисленные) значения M_t , м
	Координаты, м		Радиус, м	Координаты, м		Радиус, м		
	X	Y		X	Y			
1	2	3	4	5	6	7	8	9
н770	—	—	—	340777,03	2158561,60	—	Метод спутниковых геодезических	$M_t = \text{SQRT}(M_1^2 + M_2^2) = \text{SQRT}(0,6^2 + 0,08^2) = 0,1 \text{ м}$

КАРТА-ПЛАН ТЕРРИТОРИИ

Описание местоположения зданий, сооружений, объектов незавершенного строительства на земельном участке

							измерений (определений)	
н780	—	—	—	340775,45	2158566,3 5	—	Метод спутниковых геодезических измерений (определений)	$Mt = \text{SQRT}(M1^2+M2^2) = \text{SQRT}(0,6^2+0,08^2) = 0,1 \text{ м}$
н790	—	—	—	340769,57	2158564,3 9	—	Метод спутниковых геодезических измерений (определений)	$Mt = \text{SQRT}(M1^2+M2^2) = \text{SQRT}(0,6^2+0,08^2) = 0,1 \text{ м}$
н800	—	—	—	340771,14	2158559,6 4	—	Метод спутниковых геодезических измерений (определений)	$Mt = \text{SQRT}(M1^2+M2^2) = \text{SQRT}(0,6^2+0,08^2) = 0,1 \text{ м}$
н770	—	—	—	340777,03	2158561,6 0	—	Метод спутниковых геодезических измерений (определений)	$Mt = \text{SQRT}(M1^2+M2^2) = \text{SQRT}(0,6^2+0,08^2) = 0,1 \text{ м}$

2. Сведения о характеристиках объекта недвижимости с кадастровым номером 18:17:088002:297

№ п/п	Наименование характеристики	Значение характеристики
1	2	3
1.	Вид объекта недвижимости	здание
2.	Ранее присвоенный государственный учетный номер (инвентарный) здания, сооружения, объекта незавершенного строительства	—
3.	Кадастровый номер земельного участка (земельных участков), в границах которого (которых) расположены здание, сооружение, объект незавершенного строительства	18:17:088002:613
4.	Уникальный учетный номер кадастрового квартала, в границах которого расположены здание, сооружение, объект незавершенного строительства	18:17:088002
5.	Адрес здания, сооружения, объекта незавершенного строительства	Удмуртская Республика, Можгинский р-н, ст. Сардан, ул. Советская, д. 60

КАРТА-ПЛАН ТЕРРИТОРИИ

Описание местоположения зданий, сооружений, объектов незавершенного строительства на земельном участке

1	2	3
5.1.	Сведения о местоположении здания, сооружения, объекта незавершенного строительства (при отсутствии адреса) в структурированном в соответствии с федеральной информационной адресной системой виде	—
5.2.	Дополнительные сведения о местоположении	—
6.	Иные сведения	—

3. Пояснения к сведениям об объекте недвижимости с кадастровым номером 18:17:088002:297 :

1.	—
----	---

1. Сведения о характерных точках контура объекта недвижимости с кадастровым номером 18:17:088002:298

Система координат МСК-18							Зона № 2	
Обозначение характерных точек контура	Содержатся в Едином государственном реестре недвижимости			Определены в ходе выполнения комплексных кадастровых работ			Метод определения координат	Формулы, примененные для расчета средней квадратической погрешности определения координат характерных точек границ (M _t), с подставленными в такие формулы значениями и итоговые (вычисленные) значения M _t , м
	Координаты, м		Радиус, м	Координаты, м		Радиус, м		
	X	Y	R	X	Y	R		
1	2	3	4	5	6	7	8	9
н81О	—	—	—	341443,42	2158724,0 1	—	Метод спутниковых геодезических измерений (определений)	$M_t = \text{SQRT}(M_1^2 + M_2^2) = \text{SQRT}(0,6^2 + 0,08^2) = 0,1 \text{ м}$
н82О	—	—	—	341443,13	2158732,4 0	—	Метод спутниковых геодезических измерений (определений)	$M_t = \text{SQRT}(M_1^2 + M_2^2) = \text{SQRT}(0,6^2 + 0,08^2) = 0,1 \text{ м}$
н83О	—	—	—	341437,73	2158732,2 1	—	Метод спутниковых геодезических измерений (определений)	$M_t = \text{SQRT}(M_1^2 + M_2^2) = \text{SQRT}(0,6^2 + 0,08^2) = 0,1 \text{ м}$

КАРТА-ПЛАН ТЕРРИТОРИИ

Описание местоположения зданий, сооружений, объектов незавершенного строительства на земельном участке

н84О	—	—	—	341438,03	2158723,8 2	—	Метод спутниковых геодезических измерений (определений)	$Mt = \text{SQRT}(M1^2+M2^2) = \text{SQRT}(0,6^2+0,08^2) = 0,1 \text{ м}$
н81О	—	—	—	341443,42	2158724,0 1	—	Метод спутниковых геодезических измерений (определений)	$Mt = \text{SQRT}(M1^2+M2^2) = \text{SQRT}(0,6^2+0,08^2) = 0,1 \text{ м}$

2. Сведения о характеристиках объекта недвижимости с кадастровым номером 18:17:088002:298

№ п/п	Наименование характеристики	Значение характеристики
1	2	3
1.	Вид объекта недвижимости	здание
2.	Ранее присвоенный государственный учетный номер (инвентарный) здания, сооружения, объекта незавершенного строительства	—
3.	Кадастровый номер земельного участка (земельных участков), в границах которого (которых) расположены здание, сооружение, объект незавершенного строительства	18:17:088002:149
4.	Уникальный учетный номер кадастрового квартала, в границах которого расположены здание, сооружение, объект незавершенного строительства	18:17:088002
5.	Адрес здания, сооружения, объекта незавершенного строительства	Удмуртская Республика, Можгинский р-н, ст. Сардан, ул. Советская, д. 3
5.1.	Сведения о местоположении здания, сооружения, объекта незавершенного строительства (при отсутствии адреса) в структурированном в соответствии с федеральной информационной адресной системой виде	—
5.2.	Дополнительные сведения о местоположении	—
6.	Иные сведения	—

3. Пояснения к сведениям об объекте недвижимости с кадастровым номером 18:17:088002:298 :

1.	—
----	---

1. Сведения о характерных точках контура объекта недвижимости с кадастровым номером 18:17:088002:299

Система координат МСК-18

Зона № 2

КАРТА-ПЛАН ТЕРРИТОРИИ

Описание местоположения зданий, сооружений, объектов незавершенного строительства на земельном участке

Обозначение характерных точек контура	Содержатся в Едином государственном реестре недвижимости			Определены в ходе выполнения комплексных кадастровых работ			Метод определения координат	Формулы, примененные для расчета средней квадратической погрешности определения координат характерных точек границ (M _t), с подставленными в такие формулы значениями и итоговые (вычисленные) значения M _t , м
	Координаты, м		Радиус, м	Координаты, м		Радиус, м		
	X	Y	R	X	Y	R		
1	2	3	4	5	6	7	8	9
н85О	—	—	—	341405,72	2158691,2 3	—	Метод спутниковых геодезических измерений (определений)	$M_t = \text{SQRT}(M_1^2 + M_2^2) = \text{SQRT}(0,6^2 + 0,08^2) = 0,1 \text{ м}$
н86О	—	—	—	341405,17	2158701,8 2	—	Метод спутниковых геодезических измерений (определений)	$M_t = \text{SQRT}(M_1^2 + M_2^2) = \text{SQRT}(0,6^2 + 0,08^2) = 0,1 \text{ м}$
н87О	—	—	—	341398,73	2158701,4 8	—	Метод спутниковых геодезических измерений (определений)	$M_t = \text{SQRT}(M_1^2 + M_2^2) = \text{SQRT}(0,6^2 + 0,08^2) = 0,1 \text{ м}$
н88О	—	—	—	341399,28	2158690,9 0	—	Метод спутниковых геодезических измерений (определений)	$M_t = \text{SQRT}(M_1^2 + M_2^2) = \text{SQRT}(0,6^2 + 0,08^2) = 0,1 \text{ м}$
н85О	—	—	—	341405,72	2158691,2 3	—	Метод спутниковых геодезических измерений (определений)	$M_t = \text{SQRT}(M_1^2 + M_2^2) = \text{SQRT}(0,6^2 + 0,08^2) = 0,1 \text{ м}$

КАРТА-ПЛАН ТЕРРИТОРИИ

Описание местоположения зданий, сооружений, объектов незавершенного строительства на земельном участке

2. Сведения о характеристиках объекта недвижимости с кадастровым номером 18:17:088002:299		
№ п/п	Наименование характеристики	Значение характеристики
1	2	3
1.	Вид объекта недвижимости	здание
2.	Ранее присвоенный государственный учетный номер (инвентарный) здания, сооружения, объекта незавершенного строительства	—
3.	Кадастровый номер земельного участка (земельных участков), в границах которого (которых) расположены здание, сооружение, объект незавершенного строительства	18:17:088002:33
4.	Уникальный учетный номер кадастрового квартала, в границах которого расположены здание, сооружение, объект незавершенного строительства	18:17:088002
5.	Адрес здания, сооружения, объекта незавершенного строительства	Удмуртская Республика, Можгинский р-н, ст. Сардан, ул. Советская, д. 10
5.1.	Сведения о местоположении здания, сооружения, объекта незавершенного строительства (при отсутствии адреса) в структурированном в соответствии с федеральной информационной адресной системой виде	—
5.2.	Дополнительные сведения о местоположении	—
6.	Иные сведения	—

3. Пояснения к сведениям об объекте недвижимости с кадастровым номером 18:17:088002:299 :

1.	—
----	---

1. Сведения о характерных точках контура объекта недвижимости с кадастровым номером 18:17:088002:300

Система координат МСК-18							Зона № 2	
Обозначение характерных точек контура	Содержатся в Едином государственном реестре недвижимости			Определены в ходе выполнения комплексных кадастровых работ			Метод определения координат	Формулы, примененные для расчета средней квадратической погрешности определения координат характерных точек границ (M_t), с подставленными в такие формулы значениями и итоговые (вычисленные) значения M_t , м
	Координаты, м		Радиус, м	Координаты, м		Радиус, м		
	X	Y	R	X	Y	R		
1	2	3	4	5	6	7	8	9
н89О	—	—	—	341356,27	2158693,60	—	Метод спутниковых геодезических	$M_t = \text{SQRT}(M_1^2 + M_2^2) = \text{SQRT}(0,6^2 + 0,08^2) = 0,1 \text{ м}$

КАРТА-ПЛАН ТЕРРИТОРИИ

Описание местоположения зданий, сооружений, объектов незавершенного строительства на земельном участке

							измерений (определений)	
н900	—	—	—	341356,14	2158699,3 0	—	Метод спутниковых геодезических измерений (определений)	$Mt = \text{SQRT}(M1^2+M2^2) = \text{SQRT}(0,6^2+0,08^2) = 0,1 \text{ м}$
н910	—	—	—	341324,75	2158698,5 9	—	Метод спутниковых геодезических измерений (определений)	$Mt = \text{SQRT}(M1^2+M2^2) = \text{SQRT}(0,6^2+0,08^2) = 0,1 \text{ м}$
н920	—	—	—	341324,88	2158692,8 9	—	Метод спутниковых геодезических измерений (определений)	$Mt = \text{SQRT}(M1^2+M2^2) = \text{SQRT}(0,6^2+0,08^2) = 0,1 \text{ м}$
н890	—	—	—	341356,27	2158693,6 0	—	Метод спутниковых геодезических измерений (определений)	$Mt = \text{SQRT}(M1^2+M2^2) = \text{SQRT}(0,6^2+0,08^2) = 0,1 \text{ м}$

2. Сведения о характеристиках объекта недвижимости с кадастровым номером 18:17:088002:300

№ п/п	Наименование характеристики	Значение характеристики
1	2	3
1.	Вид объекта недвижимости	здание
2.	Ранее присвоенный государственный учетный номер (инвентарный) здания, сооружения, объекта незавершенного строительства	—
3.	Кадастровый номер земельного участка (земельных участков), в границах которого (которых) расположены здание, сооружение, объект незавершенного строительства	18:17:088002:158
4.	Уникальный учетный номер кадастрового квартала, в границах которого расположены здание, сооружение, объект незавершенного строительства	18:17:088002
5.	Адрес здания, сооружения, объекта незавершенного строительства	Удмуртская Республика, Можгинский р-н, ст. Сардан, ул. Советская, д. 14

КАРТА-ПЛАН ТЕРРИТОРИИ

Описание местоположения зданий, сооружений, объектов незавершенного строительства на земельном участке

1	2	3
5.1.	Сведения о местоположении здания, сооружения, объекта незавершенного строительства (при отсутствии адреса) в структурированном в соответствии с федеральной информационной адресной системой виде	—
5.2.	Дополнительные сведения о местоположении	—
6.	Иные сведения	—

3. Пояснения к сведениям об объекте недвижимости с кадастровым номером 18:17:088002:300 :

1. —

1. Сведения о характерных точках контура объекта недвижимости с кадастровым номером 18:17:088002:301

Система координат МСК-18							Зона № 2	
Обозначение характерных точек контура	Содержатся в Едином государственном реестре недвижимости			Определены в ходе выполнения комплексных кадастровых работ			Метод определения координат	Формулы, примененные для расчета средней квадратической погрешности определения координат характерных точек границ (M _t), с подставленными в такие формулы значениями и итоговые (вычисленные) значения M _t , м
	Координаты, м		Радиус, м	Координаты, м		Радиус, м		
	X	Y	R	X	Y	R		
1	2	3	4	5	6	7	8	9
н930	—	—	—	341115,02	2158674,70	—	Метод спутниковых геодезических измерений (определений)	$M_t = \text{SQRT}(M_1^2 + M_2^2) = \text{SQRT}(0,6^2 + 0,08^2) = 0,1 \text{ м}$
н940	—	—	—	341120,54	2158676,49	—	Метод спутниковых геодезических измерений (определений)	$M_t = \text{SQRT}(M_1^2 + M_2^2) = \text{SQRT}(0,6^2 + 0,08^2) = 0,1 \text{ м}$
н950	—	—	—	341118,74	2158682,01	—	Метод спутниковых геодезических измерений (определений)	$M_t = \text{SQRT}(M_1^2 + M_2^2) = \text{SQRT}(0,6^2 + 0,08^2) = 0,1 \text{ м}$

КАРТА-ПЛАН ТЕРРИТОРИИ

Описание местоположения зданий, сооружений, объектов незавершенного строительства на земельном участке

н96О	—	—	—	341113,23	2158680,2 2	—	Метод спутниковых геодезических измерений (определений)	$Mt = \text{SQRT}(M1^2+M2^2) = \text{SQRT}(0,6^2+0,08^2) = 0,1 \text{ м}$
н93О	—	—	—	341115,02	2158674,7 0	—	Метод спутниковых геодезических измерений (определений)	$Mt = \text{SQRT}(M1^2+M2^2) = \text{SQRT}(0,6^2+0,08^2) = 0,1 \text{ м}$

2. Сведения о характеристиках объекта недвижимости с кадастровым номером 18:17:088002:301

№ п/п	Наименование характеристики	Значение характеристики
1	2	3
1.	Вид объекта недвижимости	здание
2.	Ранее присвоенный государственный учетный номер (инвентарный) здания, сооружения, объекта незавершенного строительства	—
3.	Кадастровый номер земельного участка (земельных участков), в границах которого (которых) расположены здание, сооружение, объект незавершенного строительства	18:17:088002:166
4.	Уникальный учетный номер кадастрового квартала, в границах которого расположены здание, сооружение, объект незавершенного строительства	18:17:088002
5.	Адрес здания, сооружения, объекта незавершенного строительства	Удмуртская Республика, Можгинский р-н, ст. Сардан, ул. Советская, д. 28
5.1.	Сведения о местоположении здания, сооружения, объекта незавершенного строительства (при отсутствии адреса) в структурированном в соответствии с федеральной информационной адресной системой виде	—
5.2.	Дополнительные сведения о местоположении	—
6.	Иные сведения	—

3. Пояснения к сведениям об объекте недвижимости с кадастровым номером 18:17:088002:301 :

1.	—
----	---

1. Сведения о характерных точках контура объекта недвижимости с кадастровым номером 18:17:088002:303

Система координат МСК-18

Зона № 2

КАРТА-ПЛАН ТЕРРИТОРИИ

Описание местоположения зданий, сооружений, объектов незавершенного строительства на земельном участке

Обозначение характерных точек контура	Содержатся в Едином государственном реестре недвижимости			Определены в ходе выполнения комплексных кадастровых работ			Метод определения координат	Формулы, примененные для расчета средней квадратической погрешности определения координат характерных точек границ (M), с подставленными в такие формулы значениями и итоговые (вычисленные) значения M, м
	Координаты, м		Радиус, м	Координаты, м		Радиус, м		
	X	Y	R	X	Y	R		
1	2	3	4	5	6	7	8	9
н97О	—	—	—	340730,10	2158571,3 7	—	Метод спутниковых геодезических измерений (определений)	$M_t = \text{SQRT}(M_1^2 + M_2^2) = \text{SQRT}(0,6^2 + 0,08^2) = 0,1 \text{ м}$
н98О	—	—	—	340728,13	2158577,7 7	—	Метод спутниковых геодезических измерений (определений)	$M_t = \text{SQRT}(M_1^2 + M_2^2) = \text{SQRT}(0,6^2 + 0,08^2) = 0,1 \text{ м}$
н99О	—	—	—	340721,68	2158575,7 9	—	Метод спутниковых геодезических измерений (определений)	$M_t = \text{SQRT}(M_1^2 + M_2^2) = \text{SQRT}(0,6^2 + 0,08^2) = 0,1 \text{ м}$
н100О	—	—	—	340723,65	2158569,3 9	—	Метод спутниковых геодезических измерений (определений)	$M_t = \text{SQRT}(M_1^2 + M_2^2) = \text{SQRT}(0,6^2 + 0,08^2) = 0,1 \text{ м}$
н97О	—	—	—	340730,10	2158571,3 7	—	Метод спутниковых геодезических измерений (определений)	$M_t = \text{SQRT}(M_1^2 + M_2^2) = \text{SQRT}(0,6^2 + 0,08^2) = 0,1 \text{ м}$

КАРТА-ПЛАН ТЕРРИТОРИИ

Описание местоположения зданий, сооружений, объектов незавершенного строительства на земельном участке

2. Сведения о характеристиках объекта недвижимости с кадастровым номером 18:17:088002:303		
№ п/п	Наименование характеристики	Значение характеристики
1	2	3
1.	Вид объекта недвижимости	здание
2.	Ранее присвоенный государственный учетный номер (инвентарный) здания, сооружения, объекта незавершенного строительства	—
3.	Кадастровый номер земельного участка (земельных участков), в границах которого (которых) расположены здание, сооружение, объект незавершенного строительства	18:17:088002:41
4.	Уникальный учетный номер кадастрового квартала, в границах которого расположены здание, сооружение, объект незавершенного строительства	18:17:088002
5.	Адрес здания, сооружения, объекта незавершенного строительства	Удмуртская Республика, Можгинский р-н, ст. Сардан, ул. Советская, д. 31
5.1.	Сведения о местоположении здания, сооружения, объекта незавершенного строительства (при отсутствии адреса) в структурированном в соответствии с федеральной информационной адресной системой виде	—
5.2.	Дополнительные сведения о местоположении	—
6.	Иные сведения	—

3. Пояснения к сведениям об объекте недвижимости с кадастровым номером 18:17:088002:303 :

1.	—
----	---

1. Сведения о характерных точках контура объекта недвижимости с кадастровым номером 18:17:088002:304

Система координат МСК-18							Зона № 2	
Обозначение характерных точек контура	Содержатся в Едином государственном реестре недвижимости			Определены в ходе выполнения комплексных кадастровых работ			Метод определения координат	Формулы, примененные для расчета средней квадратической погрешности определения координат характерных точек границ (M _i), с подставленными в такие формулы значениями и итоговые (вычисленные) значения M _i , м
	Координаты, м		Радиус, м	Координаты, м		Радиус, м		
	X	Y		X	Y			
1	2	3	4	5	6	7	8	9
n101O	—	—	—	341489,51	2158694,9 2	—	Метод спутниковых геодезических	$M_t = \text{SQRT}(M_1^2 + M_2^2) = \text{SQRT}(0,6^2 + 0,08^2) = 0,1 \text{ м}$

КАРТА-ПЛАН ТЕРРИТОРИИ

Описание местоположения зданий, сооружений, объектов незавершенного строительства на земельном участке

							измерений (определений)	
н102О	—	—	—	341489,65	2158700,4 7	—	Метод спутниковых геодезических измерений (определений)	$Mt = \text{SQRT}(M1^2+M2^2) = \text{SQRT}(0,6^2+0,08^2) = 0,1 \text{ м}$
н103О	—	—	—	341483,85	2158700,6 2	—	Метод спутниковых геодезических измерений (определений)	$Mt = \text{SQRT}(M1^2+M2^2) = \text{SQRT}(0,6^2+0,08^2) = 0,1 \text{ м}$
н104О	—	—	—	341483,71	2158695,0 7	—	Метод спутниковых геодезических измерений (определений)	$Mt = \text{SQRT}(M1^2+M2^2) = \text{SQRT}(0,6^2+0,08^2) = 0,1 \text{ м}$
н101О	—	—	—	341489,51	2158694,9 2	—	Метод спутниковых геодезических измерений (определений)	$Mt = \text{SQRT}(M1^2+M2^2) = \text{SQRT}(0,6^2+0,08^2) = 0,1 \text{ м}$

2. Сведения о характеристиках объекта недвижимости с кадастровым номером 18:17:088002:304

№ п/п	Наименование характеристики	Значение характеристики
1	2	3
1.	Вид объекта недвижимости	здание
2.	Ранее присвоенный государственный учетный номер (инвентарный) здания, сооружения, объекта незавершенного строительства	—
3.	Кадастровый номер земельного участка (земельных участков), в границах которого (которых) расположены здание, сооружение, объект незавершенного строительства	18:17:088002:21
4.	Уникальный учетный номер кадастрового квартала, в границах которого расположены здание, сооружение, объект незавершенного строительства	18:17:088002
5.	Адрес здания, сооружения, объекта незавершенного строительства	Удмуртская Республика, Можгинский р-н, ст. Сардан, ул. Советская, д. 2

КАРТА-ПЛАН ТЕРРИТОРИИ

Описание местоположения зданий, сооружений, объектов незавершенного строительства на земельном участке

1	2	3
5.1.	Сведения о местоположении здания, сооружения, объекта незавершенного строительства (при отсутствии адреса) в структурированном в соответствии с федеральной информационной адресной системой виде	—
5.2.	Дополнительные сведения о местоположении	—
6.	Иные сведения	—

3. Пояснения к сведениям об объекте недвижимости с кадастровым номером 18:17:088002:304 :

1.	—
----	---

1. Сведения о характерных точках контура объекта недвижимости с кадастровым номером 18:17:088002:307

Система координат МСК-18							Зона № 2	
Обозначение характерных точек контура	Содержатся в Едином государственном реестре недвижимости			Определены в ходе выполнения комплексных кадастровых работ			Метод определения координат	Формулы, примененные для расчета средней квадратической погрешности определения координат характерных точек границ (M _t), с подставленными в такие формулы значениями и итоговые (вычисленные) значения M _t , м
	Координаты, м		Радиус, м	Координаты, м		Радиус, м		
	X	Y	R	X	Y	R		
1	2	3	4	5	6	7	8	9
н1050	—	—	—	340301,42	2158400,8 0	—	Метод спутниковых геодезических измерений (определений)	$M_t = \text{SQRT}(M_1^2 + M_2^2) = \text{SQRT}(0,6^2 + 0,08^2) = 0,1 \text{ м}$
н1060	—	—	—	340298,52	2158409,9 5	—	Метод спутниковых геодезических измерений (определений)	$M_t = \text{SQRT}(M_1^2 + M_2^2) = \text{SQRT}(0,6^2 + 0,08^2) = 0,1 \text{ м}$
н1070	—	—	—	340292,80	2158408,1 4	—	Метод спутниковых геодезических измерений (определений)	$M_t = \text{SQRT}(M_1^2 + M_2^2) = \text{SQRT}(0,6^2 + 0,08^2) = 0,1 \text{ м}$

КАРТА-ПЛАН ТЕРРИТОРИИ

Описание местоположения зданий, сооружений, объектов незавершенного строительства на земельном участке

н108О	—	—	—	340295,70	2158398,9 9	—	Метод спутниковых геодезических измерений (определений)	$Mt = \text{SQRT}(M1^2+M2^2) = \text{SQRT}(0,6^2+0,08^2) = 0,1 \text{ м}$
н105О	—	—	—	340301,42	2158400,8 0	—	Метод спутниковых геодезических измерений (определений)	$Mt = \text{SQRT}(M1^2+M2^2) = \text{SQRT}(0,6^2+0,08^2) = 0,1 \text{ м}$

2. Сведения о характеристиках объекта недвижимости с кадастровым номером 18:17:088002:307

№ п/п	Наименование характеристики	Значение характеристики
1	2	3
1.	Вид объекта недвижимости	здание
2.	Ранее присвоенный государственный учетный номер (инвентарный) здания, сооружения, объекта незавершенного строительства	—
3.	Кадастровый номер земельного участка (земельных участков), в границах которого (которых) расположены здание, сооружение, объект незавершенного строительства	18:17:088002:258
4.	Уникальный учетный номер кадастрового квартала, в границах которого расположены здание, сооружение, объект незавершенного строительства	18:17:088002
5.	Адрес здания, сооружения, объекта незавершенного строительства	Удмуртская Республика, Можгинский р-н, ст. Сардан, ул. Советская, д. 106
5.1.	Сведения о местоположении здания, сооружения, объекта незавершенного строительства (при отсутствии адреса) в структурированном в соответствии с федеральной информационной адресной системой виде	—
5.2.	Дополнительные сведения о местоположении	—
6.	Иные сведения	—

3. Пояснения к сведениям об объекте недвижимости с кадастровым номером 18:17:088002:307 :

1.	—
----	---

1. Сведения о характерных точках контура объекта недвижимости с кадастровым номером 18:17:088002:308

Система координат МСК-18

Зона № 2

КАРТА-ПЛАН ТЕРРИТОРИИ

Описание местоположения зданий, сооружений, объектов незавершенного строительства на земельном участке

Обозначение характерных точек контура	Содержатся в Едином государственном реестре недвижимости			Определены в ходе выполнения комплексных кадастровых работ			Метод определения координат	Формулы, примененные для расчета средней квадратической погрешности определения координат характерных точек границ (M _t), с подставленными в такие формулы значениями и итоговые (вычисленные) значения M _t , м
	Координаты, м		Радиус, м	Координаты, м		Радиус, м		
	X	Y	R	X	Y	R		
1	2	3	4	5	6	7	8	9
н109О	—	—	—	340613,16	2158505,4 4	—	Метод спутниковых геодезических измерений (определений)	$M_t = \text{SQRT}(M_1^2 + M_2^2) = \text{SQRT}(0,6^2 + 0,08^2) = 0,1 \text{ м}$
н110О	—	—	—	340611,43	2158511,2 9	—	Метод спутниковых геодезических измерений (определений)	$M_t = \text{SQRT}(M_1^2 + M_2^2) = \text{SQRT}(0,6^2 + 0,08^2) = 0,1 \text{ м}$
н111О	—	—	—	340605,77	2158509,6 2	—	Метод спутниковых геодезических измерений (определений)	$M_t = \text{SQRT}(M_1^2 + M_2^2) = \text{SQRT}(0,6^2 + 0,08^2) = 0,1 \text{ м}$
н112О	—	—	—	340607,50	2158503,7 7	—	Метод спутниковых геодезических измерений (определений)	$M_t = \text{SQRT}(M_1^2 + M_2^2) = \text{SQRT}(0,6^2 + 0,08^2) = 0,1 \text{ м}$
н109О	—	—	—	340613,16	2158505,4 4	—	Метод спутниковых геодезических измерений (определений)	$M_t = \text{SQRT}(M_1^2 + M_2^2) = \text{SQRT}(0,6^2 + 0,08^2) = 0,1 \text{ м}$

КАРТА-ПЛАН ТЕРРИТОРИИ

Описание местоположения зданий, сооружений, объектов незавершенного строительства на земельном участке

2. Сведения о характеристиках объекта недвижимости с кадастровым номером 18:17:088002:308		
№ п/п	Наименование характеристики	Значение характеристики
1	2	3
1.	Вид объекта недвижимости	здание
2.	Ранее присвоенный государственный учетный номер (инвентарный) здания, сооружения, объекта незавершенного строительства	—
3.	Кадастровый номер земельного участка (земельных участков), в границах которого (которых) расположены здание, сооружение, объект незавершенного строительства	18:17:088002:57
4.	Уникальный учетный номер кадастрового квартала, в границах которого расположены здание, сооружение, объект незавершенного строительства	18:17:088002
5.	Адрес здания, сооружения, объекта незавершенного строительства	Удмуртская Республика, Можгинский р-н, ст. Сардан, ул. Советская, д. 74
5.1.	Сведения о местоположении здания, сооружения, объекта незавершенного строительства (при отсутствии адреса) в структурированном в соответствии с федеральной информационной адресной системой виде	—
5.2.	Дополнительные сведения о местоположении	—
6.	Иные сведения	—

3. Пояснения к сведениям об объекте недвижимости с кадастровым номером 18:17:088002:308 :

1.	—
----	---

1. Сведения о характерных точках контура объекта недвижимости с кадастровым номером 18:17:088002:309

Система координат МСК-18							Зона № 2	
Обозначение характерных точек контура	Содержатся в Едином государственном реестре недвижимости			Определены в ходе выполнения комплексных кадастровых работ			Метод определения координат	Формулы, примененные для расчета средней квадратической погрешности определения координат характерных точек границ (M _i), с подставленными в такие формулы значениями и итоговые (вычисленные) значения M _i , м
	Координаты, м		Радиус, м	Координаты, м		Радиус, м		
	X	Y		X	Y			
1	2	3	4	5	6	7	8	9
n1130	—	—	—	340918,35	2158608,67	—	Метод спутниковых геодезических	$M_t = \text{SQRT}(M_1^2 + M_2^2) = \text{SQRT}(0,6^2 + 0,08^2) = 0,1 \text{ м}$

КАРТА-ПЛАН ТЕРРИТОРИИ

Описание местоположения зданий, сооружений, объектов незавершенного строительства на земельном участке

							измерений (определений)	
н1140	—	—	—	340916,47	2158614,1 0	—	Метод спутниковых геодезических измерений (определений)	$Mt = \text{SQRT}(M1^2+M2^2) = \text{SQRT}(0,6^2+0,08^2) = 0,1 \text{ м}$
н1150	—	—	—	340910,19	2158611,9 3	—	Метод спутниковых геодезических измерений (определений)	$Mt = \text{SQRT}(M1^2+M2^2) = \text{SQRT}(0,6^2+0,08^2) = 0,1 \text{ м}$
н1160	—	—	—	340912,07	2158606,4 9	—	Метод спутниковых геодезических измерений (определений)	$Mt = \text{SQRT}(M1^2+M2^2) = \text{SQRT}(0,6^2+0,08^2) = 0,1 \text{ м}$
н1130	—	—	—	340918,35	2158608,6 7	—	Метод спутниковых геодезических измерений (определений)	$Mt = \text{SQRT}(M1^2+M2^2) = \text{SQRT}(0,6^2+0,08^2) = 0,1 \text{ м}$

2. Сведения о характеристиках объекта недвижимости с кадастровым номером 18:17:088002:309

№ п/п	Наименование характеристики	Значение характеристики
1	2	3
1.	Вид объекта недвижимости	здание
2.	Ранее присвоенный государственный учетный номер (инвентарный) здания, сооружения, объекта незавершенного строительства	—
3.	Кадастровый номер земельного участка (земельных участков), в границах которого (которых) расположены здание, сооружение, объект незавершенного строительства	18:17:088002:400
4.	Уникальный учетный номер кадастрового квартала, в границах которого расположены здание, сооружение, объект незавершенного строительства	18:17:088002
5.	Адрес здания, сооружения, объекта незавершенного строительства	Удмуртская Республика, Можгинский р-н, ст. Сардан, ул. Советская, д. 48

КАРТА-ПЛАН ТЕРРИТОРИИ

Описание местоположения зданий, сооружений, объектов незавершенного строительства на земельном участке

1	2	3
5.1.	Сведения о местоположении здания, сооружения, объекта незавершенного строительства (при отсутствии адреса) в структурированном в соответствии с федеральной информационной адресной системой виде	—
5.2.	Дополнительные сведения о местоположении	—
6.	Иные сведения	—

3. Пояснения к сведениям об объекте недвижимости с кадастровым номером 18:17:088002:309 :

1. —

1. Сведения о характерных точках контура объекта недвижимости с кадастровым номером 18:17:088002:313

Система координат МСК-18							Зона № 2	
Обозначение характерных точек контура	Содержатся в Едином государственном реестре недвижимости			Определены в ходе выполнения комплексных кадастровых работ			Метод определения координат	Формулы, примененные для расчета средней квадратической погрешности определения координат характерных точек границ (M _t), с подставленными в такие формулы значениями и итоговые (вычисленные) значения M _t , м
	Координаты, м		Радиус, м	Координаты, м		Радиус, м		
	X	Y	R	X	Y	R		
1	2	3	4	5	6	7	8	9
н1170	—	—	—	340746,62	2158579,5 9	—	Метод спутниковых геодезических измерений (определений)	$M_t = \text{SQRT}(M_1^2 + M_2^2) = \text{SQRT}(0,6^2 + 0,08^2) = 0,1 \text{ м}$
н1180	—	—	—	340744,47	2158587,4 0	—	Метод спутниковых геодезических измерений (определений)	$M_t = \text{SQRT}(M_1^2 + M_2^2) = \text{SQRT}(0,6^2 + 0,08^2) = 0,1 \text{ м}$
н1190	—	—	—	340737,96	2158585,6 0	—	Метод спутниковых геодезических измерений (определений)	$M_t = \text{SQRT}(M_1^2 + M_2^2) = \text{SQRT}(0,6^2 + 0,08^2) = 0,1 \text{ м}$

КАРТА-ПЛАН ТЕРРИТОРИИ

Описание местоположения зданий, сооружений, объектов незавершенного строительства на земельном участке

н1200	—	—	—	340740,11	2158577,7 9	—	Метод спутниковых геодезических измерений (определений)	$Mt = \text{SQRT}(M1^2+M2^2) = \text{SQRT}(0,6^2+0,08^2) = 0,1 \text{ м}$
н1170	—	—	—	340746,62	2158579,5 9	—	Метод спутниковых геодезических измерений (определений)	$Mt = \text{SQRT}(M1^2+M2^2) = \text{SQRT}(0,6^2+0,08^2) = 0,1 \text{ м}$

2. Сведения о характеристиках объекта недвижимости с кадастровым номером 18:17:088002:313

№ п/п	Наименование характеристики	Значение характеристики
1	2	3
1.	Вид объекта недвижимости	здание
2.	Ранее присвоенный государственный учетный номер (инвентарный) здания, сооружения, объекта незавершенного строительства	—
3.	Кадастровый номер земельного участка (земельных участков), в границах которого (которых) расположены здание, сооружение, объект незавершенного строительства	18:17:088002:40
4.	Уникальный учетный номер кадастрового квартала, в границах которого расположены здание, сооружение, объект незавершенного строительства	18:17:088002
5.	Адрес здания, сооружения, объекта незавершенного строительства	Удмуртская Республика, Можгинский р-н, ст. Сардан, ул. Советская, д. 29
5.1.	Сведения о местоположении здания, сооружения, объекта незавершенного строительства (при отсутствии адреса) в структурированном в соответствии с федеральной информационной адресной системой виде	—
5.2.	Дополнительные сведения о местоположении	—
6.	Иные сведения	—

3. Пояснения к сведениям об объекте недвижимости с кадастровым номером 18:17:088002:313 :

1.	—
----	---

1. Сведения о характерных точках контура объекта недвижимости с кадастровым номером 18:17:088002:314

Система координат МСК-18

Зона № 2

КАРТА-ПЛАН ТЕРРИТОРИИ

Описание местоположения зданий, сооружений, объектов незавершенного строительства на земельном участке

Обозначение характерных точек контура	Содержатся в Едином государственном реестре недвижимости			Определены в ходе выполнения комплексных кадастровых работ			Метод определения координат	Формулы, примененные для расчета средней квадратической погрешности определения координат характерных точек границ (M _t), с подставленными в такие формулы значениями и итоговые (вычисленные) значения M _t , м
	Координаты, м		Радиус, м	Координаты, м		Радиус, м		
	X	Y	R	X	Y	R		
1	2	3	4	5	6	7	8	9
н121О	—	—	—	341446,91	2158698,3 4	—	Метод спутниковых геодезических измерений (определений)	$M_t = \text{SQRT}(M_1^2 + M_2^2) = \text{SQRT}(0,6^2 + 0,08^2) = 0,1 \text{ м}$
н122О	—	—	—	341446,66	2158703,7 8	—	Метод спутниковых геодезических измерений (определений)	$M_t = \text{SQRT}(M_1^2 + M_2^2) = \text{SQRT}(0,6^2 + 0,08^2) = 0,1 \text{ м}$
н123О	—	—	—	341440,71	2158703,5 1	—	Метод спутниковых геодезических измерений (определений)	$M_t = \text{SQRT}(M_1^2 + M_2^2) = \text{SQRT}(0,6^2 + 0,08^2) = 0,1 \text{ м}$
н124О	—	—	—	341440,96	2158698,0 7	—	Метод спутниковых геодезических измерений (определений)	$M_t = \text{SQRT}(M_1^2 + M_2^2) = \text{SQRT}(0,6^2 + 0,08^2) = 0,1 \text{ м}$
н121О	—	—	—	341446,91	2158698,3 4	—	Метод спутниковых геодезических измерений (определений)	$M_t = \text{SQRT}(M_1^2 + M_2^2) = \text{SQRT}(0,6^2 + 0,08^2) = 0,1 \text{ м}$

КАРТА-ПЛАН ТЕРРИТОРИИ

Описание местоположения зданий, сооружений, объектов незавершенного строительства на земельном участке

2. Сведения о характеристиках объекта недвижимости с кадастровым номером 18:17:088002:314

№ п/п	Наименование характеристики	Значение характеристики
1	2	3
1.	Вид объекта недвижимости	здание
2.	Ранее присвоенный государственный учетный номер (инвентарный) здания, сооружения, объекта незавершенного строительства	—
3.	Кадастровый номер земельного участка (земельных участков), в границах которого (которых) расположены здание, сооружение, объект незавершенного строительства	18:17:088002:152
4.	Уникальный учетный номер кадастрового квартала, в границах которого расположены здание, сооружение, объект незавершенного строительства	18:17:088002
5.	Адрес здания, сооружения, объекта незавершенного строительства	Удмуртская Республика, Можгинский р-н, ст. Сардан, ул. Советская, д. 6
5.1.	Сведения о местоположении здания, сооружения, объекта незавершенного строительства (при отсутствии адреса) в структурированном в соответствии с федеральной информационной адресной системой виде	—
5.2.	Дополнительные сведения о местоположении	—
6.	Иные сведения	—

3. Пояснения к сведениям об объекте недвижимости с кадастровым номером 18:17:088002:314 :

1.	—
----	---

1. Сведения о характерных точках контура объекта недвижимости с кадастровым номером 18:17:088002:317

Система координат МСК-18							Зона № 2	
Обозначение характерных точек контура	Содержатся в Едином государственном реестре недвижимости			Определены в ходе выполнения комплексных кадастровых работ			Метод определения координат	Формулы, примененные для расчета средней квадратической погрешности определения координат характерных точек границ (M _i), с подставленными в такие формулы значениями и итоговые (вычисленные) значения M _i , м
	Координаты, м		Радиус, м	Координаты, м		Радиус, м		
	X	Y	R	X	Y	R		
1	2	3	4	5	6	7	8	9
n1250	—	—	—	341168,62	2158713,65	—	Метод спутниковых геодезических	$M_t = \text{SQRT}(M_1^2 + M_2^2) = \text{SQRT}(0,6^2 + 0,08^2) = 0,1 \text{ м}$

КАРТА-ПЛАН ТЕРРИТОРИИ

Описание местоположения зданий, сооружений, объектов незавершенного строительства на земельном участке

							измерений (определений)	
н1260	—	—	—	341167,81	2158720,3 0	—	Метод спутниковых геодезических измерений (определений)	$Mt = \text{SQRT}(M1^2+M2^2) = \text{SQRT}(0,6^2+0,08^2) = 0,1 \text{ м}$
н1270	—	—	—	341161,06	2158719,4 7	—	Метод спутниковых геодезических измерений (определений)	$Mt = \text{SQRT}(M1^2+M2^2) = \text{SQRT}(0,6^2+0,08^2) = 0,1 \text{ м}$
н1280	—	—	—	341161,87	2158712,8 2	—	Метод спутниковых геодезических измерений (определений)	$Mt = \text{SQRT}(M1^2+M2^2) = \text{SQRT}(0,6^2+0,08^2) = 0,1 \text{ м}$
н1250	—	—	—	341168,62	2158713,6 5	—	Метод спутниковых геодезических измерений (определений)	$Mt = \text{SQRT}(M1^2+M2^2) = \text{SQRT}(0,6^2+0,08^2) = 0,1 \text{ м}$

2. Сведения о характеристиках объекта недвижимости с кадастровым номером 18:17:088002:317

№ п/п	Наименование характеристики	Значение характеристики
1	2	3
1.	Вид объекта недвижимости	здание
2.	Ранее присвоенный государственный учетный номер (инвентарный) здания, сооружения, объекта незавершенного строительства	—
3.	Кадастровый номер земельного участка (земельных участков), в границах которого (которых) расположены здание, сооружение, объект незавершенного строительства	18:17:088002:210
4.	Уникальный учетный номер кадастрового квартала, в границах которого расположены здание, сооружение, объект незавершенного строительства	18:17:088002
5.	Адрес здания, сооружения, объекта незавершенного строительства	Удмуртская Республика, Можгинский р-н, ст. Сардан, ул. Советская, д. 21

КАРТА-ПЛАН ТЕРРИТОРИИ

Описание местоположения зданий, сооружений, объектов незавершенного строительства на земельном участке

1	2	3
5.1.	Сведения о местоположении здания, сооружения, объекта незавершенного строительства (при отсутствии адреса) в структурированном в соответствии с федеральной информационной адресной системой виде	—
5.2.	Дополнительные сведения о местоположении	—
6.	Иные сведения	—

3. Пояснения к сведениям об объекте недвижимости с кадастровым номером 18:17:088002:317 :

1.	—
----	---

1. Сведения о характерных точках контура объекта недвижимости с кадастровым номером 18:17:088002:321

Система координат МСК-18							Зона № 2	
Обозначение характерных точек контура	Содержатся в Едином государственном реестре недвижимости			Определены в ходе выполнения комплексных кадастровых работ			Метод определения координат	Формулы, примененные для расчета средней квадратической погрешности определения координат характерных точек границ (M _t), с подставленными в такие формулы значениями и итоговые (вычисленные) значения M _t , м
	Координаты, м		Радиус, м	Координаты, м		Радиус, м		
	X	Y	R	X	Y	R		
1	2	3	4	5	6	7	8	9
н1330	—	—	—	340389,44	2158420,4 1	—	Метод спутниковых геодезических измерений (определений)	$M_t = \text{SQRT}(M_1^2 + M_2^2) = \text{SQRT}(0,6^2 + 0,08^2) = 0,1 \text{ м}$
н1340	—	—	—	340392,62	2158421,2 7	—	Метод спутниковых геодезических измерений (определений)	$M_t = \text{SQRT}(M_1^2 + M_2^2) = \text{SQRT}(0,6^2 + 0,08^2) = 0,1 \text{ м}$
н1350	—	—	—	340393,50	2158424,4 5	—	Метод спутниковых геодезических измерений (определений)	$M_t = \text{SQRT}(M_1^2 + M_2^2) = \text{SQRT}(0,6^2 + 0,08^2) = 0,1 \text{ м}$

КАРТА-ПЛАН ТЕРРИТОРИИ

Описание местоположения зданий, сооружений, объектов незавершенного строительства на земельном участке

н1360	—	—	—	340390,87	2158426,6 6	—	Метод спутниковых геодезических измерений (определений)	$Mt = \text{SQRT}(M1^2+M2^2) = \text{SQRT}(0,6^2+0,08^2) = 0,1 \text{ м}$
н1370	—	—	—	340387,70	2158425,7 3	—	Метод спутниковых геодезических измерений (определений)	$Mt = \text{SQRT}(M1^2+M2^2) = \text{SQRT}(0,6^2+0,08^2) = 0,1 \text{ м}$
н1380	—	—	—	340386,90	2158422,5 3	—	Метод спутниковых геодезических измерений (определений)	$Mt = \text{SQRT}(M1^2+M2^2) = \text{SQRT}(0,6^2+0,08^2) = 0,1 \text{ м}$
н1330	—	—	—	340389,44	2158420,4 1	—	Метод спутниковых геодезических измерений (определений)	$Mt = \text{SQRT}(M1^2+M2^2) = \text{SQRT}(0,6^2+0,08^2) = 0,1 \text{ м}$

2. Сведения о характеристиках объекта недвижимости с кадастровым номером 18:17:088002:321

№ п/п	Наименование характеристики	Значение характеристики
1	2	3
1.	Вид объекта недвижимости	здание
2.	Ранее присвоенный государственный учетный номер (инвентарный) здания, сооружения, объекта незавершенного строительства	—
3.	Кадастровый номер земельного участка (земельных участков), в границах которого (которых) расположены здание, сооружение, объект незавершенного строительства	18:17:088002:181
4.	Уникальный учетный номер кадастрового квартала, в границах которого расположены здание, сооружение, объект незавершенного строительства	18:17:088002
5.	Адрес здания, сооружения, объекта незавершенного строительства	Удмуртская Республика, Можгинский р-н, ст. Сардан, ул. Советская, д. 96
5.1.	Сведения о местоположении здания, сооружения, объекта незавершенного строительства (при отсутствии адреса) в	—

КАРТА-ПЛАН ТЕРРИТОРИИ

Описание местоположения зданий, сооружений, объектов незавершенного строительства на земельном участке

1	2	3
	структурированном в соответствии с федеральной информационной адресной системой в виде	
5.2.	Дополнительные сведения о местоположении	—
6.	Иные сведения	—

3. Пояснения к сведениям об объекте недвижимости с кадастровым номером 18:17:088002:321 :

1.	—
----	---

1. Сведения о характерных точках контура объекта недвижимости с кадастровым номером 18:17:088002:322

Система координат МСК-18							Зона № 2	
Обозначение характерных точек контура	Содержатся в Едином государственном реестре недвижимости			Определены в ходе выполнения комплексных кадастровых работ			Метод определения координат	Формулы, примененные для расчета средней квадратической погрешности определения координат характерных точек границ (M _t), с подставленными в такие формулы значениями и итоговые (вычисленные) значения M _t , м
	Координаты, м		Радиус, м	Координаты, м		Радиус, м		
	X	Y	R	X	Y	R		
1	2	3	4	5	6	7	8	9
н1390	—	—	—	341100,46	2158669,49	—	Метод спутниковых геодезических измерений (определений)	$M_t = \text{SQRT}(M_1^2 + M_2^2) = \text{SQRT}(0,6^2 + 0,08^2) = 0,1 \text{ м}$
н1400	—	—	—	341098,37	2158675,65	—	Метод спутниковых геодезических измерений (определений)	$M_t = \text{SQRT}(M_1^2 + M_2^2) = \text{SQRT}(0,6^2 + 0,08^2) = 0,1 \text{ м}$
н1410	—	—	—	341092,12	2158673,53	—	Метод спутниковых геодезических измерений (определений)	$M_t = \text{SQRT}(M_1^2 + M_2^2) = \text{SQRT}(0,6^2 + 0,08^2) = 0,1 \text{ м}$
н1420	—	—	—	341094,21	2158667,38	—	Метод спутниковых геодезических измерений (определений)	$M_t = \text{SQRT}(M_1^2 + M_2^2) = \text{SQRT}(0,6^2 + 0,08^2) = 0,1 \text{ м}$

КАРТА-ПЛАН ТЕРРИТОРИИ

Описание местоположения зданий, сооружений, объектов незавершенного строительства на земельном участке

							измерений (определений)	
н1390	—	—	—	341100,46	2158669,4 9	—	Метод спутниковых геодезических измерений (определений)	$Mt = \text{SQRT}(M1^2 + M2^2) = \text{SQRT}(0,6^2 + 0,08^2) = 0,1 \text{ м}$

2. Сведения о характеристиках объекта недвижимости с кадастровым номером 18:17:088002:322

№ п/п	Наименование характеристики	Значение характеристики
1	2	3
1.	Вид объекта недвижимости	здание
2.	Ранее присвоенный государственный учетный номер (инвентарный) здания, сооружения, объекта незавершенного строительства	—
3.	Кадастровый номер земельного участка (земельных участков), в границах которого (которых) расположены здание, сооружение, объект незавершенного строительства	18:17:088002:58
4.	Уникальный учетный номер кадастрового квартала, в границах которого расположены здание, сооружение, объект незавершенного строительства	18:17:088002
5.	Адрес здания, сооружения, объекта незавершенного строительства	Удмуртская Республика, Можгинский р-н, ст. Сардан, ул. Советская, д. 30
5.1.	Сведения о местоположении здания, сооружения, объекта незавершенного строительства (при отсутствии адреса) в структурированном в соответствии с федеральной информационной адресной системой виде	—
5.2.	Дополнительные сведения о местоположении	—
6.	Иные сведения	—

3. Пояснения к сведениям об объекте недвижимости с кадастровым номером 18:17:088002:322 :

1.	—
----	---

1. Сведения о характерных точках контура объекта недвижимости с кадастровым номером 18:17:088002:323

Система координат МСК-18

Зона № 2

КАРТА-ПЛАН ТЕРРИТОРИИ

Описание местоположения зданий, сооружений, объектов незавершенного строительства на земельном участке

Обозначение характерных точек контура	Содержатся в Едином государственном реестре недвижимости			Определены в ходе выполнения комплексных кадастровых работ			Метод определения координат	Формулы, примененные для расчета средней квадратической погрешности определения координат характерных точек границ (M _t), с подставленными в такие формулы значениями и итоговые (вычисленные) значения M _t , м
	Координаты, м		Радиус, м	Координаты, м		Радиус, м		
	X	Y	R	X	Y	R		
1	2	3	4	5	6	7	8	9
н1430	—	—	—	341343,25	2158626,40	—	Метод спутниковых геодезических измерений (определений)	$M_t = \text{SQRT}(M_1^2 + M_2^2) = \text{SQRT}(0,6^2 + 0,08^2) = 0,1 \text{ м}$
н1440	—	—	—	341342,44	2158633,55	—	Метод спутниковых геодезических измерений (определений)	$M_t = \text{SQRT}(M_1^2 + M_2^2) = \text{SQRT}(0,6^2 + 0,08^2) = 0,1 \text{ м}$
н1450	—	—	—	341334,69	2158632,67	—	Метод спутниковых геодезических измерений (определений)	$M_t = \text{SQRT}(M_1^2 + M_2^2) = \text{SQRT}(0,6^2 + 0,08^2) = 0,1 \text{ м}$
н1460	—	—	—	341335,50	2158625,52	—	Метод спутниковых геодезических измерений (определений)	$M_t = \text{SQRT}(M_1^2 + M_2^2) = \text{SQRT}(0,6^2 + 0,08^2) = 0,1 \text{ м}$
н1430	—	—	—	341343,25	2158626,40	—	Метод спутниковых геодезических измерений (определений)	$M_t = \text{SQRT}(M_1^2 + M_2^2) = \text{SQRT}(0,6^2 + 0,08^2) = 0,1 \text{ м}$

КАРТА-ПЛАН ТЕРРИТОРИИ

Описание местоположения зданий, сооружений, объектов незавершенного строительства на земельном участке

2. Сведения о характеристиках объекта недвижимости с кадастровым номером 18:17:088002:323		
№ п/п	Наименование характеристики	Значение характеристики
1	2	3
1.	Вид объекта недвижимости	здание
2.	Ранее присвоенный государственный учетный номер (инвентарный) здания, сооружения, объекта незавершенного строительства	—
3.	Кадастровый номер земельного участка (земельных участков), в границах которого (которых) расположены здание, сооружение, объект незавершенного строительства	18:17:088002:24
4.	Уникальный учетный номер кадастрового квартала, в границах которого расположены здание, сооружение, объект незавершенного строительства	18:17:088002
5.	Адрес здания, сооружения, объекта незавершенного строительства	Удмуртская Республика, Можгинский р-н, ст. Сардан, ул. Союзная, д. 1
5.1.	Сведения о местоположении здания, сооружения, объекта незавершенного строительства (при отсутствии адреса) в структурированном в соответствии с федеральной информационной адресной системой виде	—
5.2.	Дополнительные сведения о местоположении	—
6.	Иные сведения	—

3. Пояснения к сведениям об объекте недвижимости с кадастровым номером 18:17:088002:323 :

1.	—
----	---

1. Сведения о характерных точках контура объекта недвижимости с кадастровым номером 18:17:088002:324

Система координат МСК-18							Зона № 2	
Обозначение характерных точек контура	Содержатся в Едином государственном реестре недвижимости			Определены в ходе выполнения комплексных кадастровых работ			Метод определения координат	Формулы, примененные для расчета средней квадратической погрешности определения координат характерных точек границ (M _i), с подставленными в такие формулы значениями и итоговые (вычисленные) значения M _i , м
	Координаты, м		Радиус, м	Координаты, м		Радиус, м		
	X	Y		X	Y			
1	2	3	4	5	6	7	8	9
n1470	—	—	—	341347,45	2158595,45	—	Метод спутниковых геодезических	$M_t = \text{SQRT}(M_1^2 + M_2^2) = \text{SQRT}(0,6^2 + 0,08^2) = 0,1 \text{ м}$

КАРТА-ПЛАН ТЕРРИТОРИИ

Описание местоположения зданий, сооружений, объектов незавершенного строительства на земельном участке

							измерений (определений)	
н1480	—	—	—	341345,84	2158604,6 1	—	Метод спутниковых геодезических измерений (определений)	$Mt = \sqrt{M1^2 + M2^2} = \sqrt{0,6^2 + 0,08^2} = 0,1 \text{ м}$
н1490	—	—	—	341339,88	2158603,5 6	—	Метод спутниковых геодезических измерений (определений)	$Mt = \sqrt{M1^2 + M2^2} = \sqrt{0,6^2 + 0,08^2} = 0,1 \text{ м}$
н1500	—	—	—	341341,49	2158594,4 0	—	Метод спутниковых геодезических измерений (определений)	$Mt = \sqrt{M1^2 + M2^2} = \sqrt{0,6^2 + 0,08^2} = 0,1 \text{ м}$
н1470	—	—	—	341347,45	2158595,4 5	—	Метод спутниковых геодезических измерений (определений)	$Mt = \sqrt{M1^2 + M2^2} = \sqrt{0,6^2 + 0,08^2} = 0,1 \text{ м}$

2. Сведения о характеристиках объекта недвижимости с кадастровым номером 18:17:088002:324

№ п/п	Наименование характеристики	Значение характеристики
1	2	3
1.	Вид объекта недвижимости	здание
2.	Ранее присвоенный государственный учетный номер (инвентарный) здания, сооружения, объекта незавершенного строительства	—
3.	Кадастровый номер земельного участка (земельных участков), в границах которого (которых) расположены здание, сооружение, объект незавершенного строительства	18:17:088002:235
4.	Уникальный учетный номер кадастрового квартала, в границах которого расположены здание, сооружение, объект незавершенного строительства	18:17:088002
5.	Адрес здания, сооружения, объекта незавершенного строительства	Удмуртская Республика, Можгинский р-н, ст. Сардан, ул. Союзная, д. 2

КАРТА-ПЛАН ТЕРРИТОРИИ

Описание местоположения зданий, сооружений, объектов незавершенного строительства на земельном участке

1	2	3
5.1.	Сведения о местоположении здания, сооружения, объекта незавершенного строительства (при отсутствии адреса) в структурированном в соответствии с федеральной информационной адресной системой виде	—
5.2.	Дополнительные сведения о местоположении	—
6.	Иные сведения	—

3. Пояснения к сведениям об объекте недвижимости с кадастровым номером 18:17:088002:324 :

1. —

1. Сведения о характерных точках контура объекта недвижимости с кадастровым номером 18:17:088002:325

Система координат МСК-18							Зона № 2	
Обозначение характерных точек контура	Содержатся в Едином государственном реестре недвижимости			Определены в ходе выполнения комплексных кадастровых работ			Метод определения координат	Формулы, примененные для расчета средней квадратической погрешности определения координат характерных точек границ (M _t), с подставленными в такие формулы значениями и итоговые (вычисленные) значения M _t , м
	Координаты, м		Радиус, м	Координаты, м		Радиус, м		
	X	Y	R	X	Y	R		
1	2	3	4	5	6	7	8	9
н307О	—	—	—	341287,37	2158493,7 1	—	Метод спутниковых геодезических измерений (определений)	$M_t = \text{SQRT}(0.07^2 + 0.07^2) = 0.1 \text{ м}$
н308О	—	—	—	341282,76	2158497,7 2	—	Метод спутниковых геодезических измерений (определений)	$M_t = \text{SQRT}(0.07^2 + 0.07^2) = 0.1 \text{ м}$
н309О	—	—	—	341278,83	2158493,1 9	—	Метод спутниковых геодезических измерений (определений)	$M_t = \text{SQRT}(0.07^2 + 0.07^2) = 0.1 \text{ м}$

КАРТА-ПЛАН ТЕРРИТОРИИ

Описание местоположения зданий, сооружений, объектов незавершенного строительства на земельном участке

н3100	—	—	—	341283,43	2158489,1 9	—	Метод спутниковых геодезических измерений (определений)	$Mt = \text{SQRT}(0.07^2 + 0.07^2) = 0.1 \text{ м}$
н3070	—	—	—	341287,37	2158493,7 1	—	Метод спутниковых геодезических измерений (определений)	$Mt = \text{SQRT}(0.07^2 + 0.07^2) = 0.1 \text{ м}$

2. Сведения о характеристиках объекта недвижимости с кадастровым номером 18:17:088002:325

№ п/п	Наименование характеристики	Значение характеристики
1	2	3
1.	Вид объекта недвижимости	здание
2.	Ранее присвоенный государственный учетный номер (инвентарный) здания, сооружения, объекта незавершенного строительства	—
3.	Кадастровый номер земельного участка (земельных участков), в границах которого (которых) расположены здание, сооружение, объект незавершенного строительства	18:17:088002:188
4.	Уникальный учетный номер кадастрового квартала, в границах которого расположены здание, сооружение, объект незавершенного строительства	18:17:088002
5.	Адрес здания, сооружения, объекта незавершенного строительства	—
5.1.	Сведения о местоположении здания, сооружения, объекта незавершенного строительства (при отсутствии адреса) в структурированном в соответствии с федеральной информационной адресной системой виде	Удмуртская Республика, Можгинский район, ст. Сардан, ул. Союзная, д. 7
5.2.	Дополнительные сведения о местоположении	—
6.	Иные сведения	—

3. Пояснения к сведениям об объекте недвижимости с кадастровым номером 18:17:088002:325 :

1.	—
----	---

1. Сведения о характерных точках контура объекта недвижимости с кадастровым номером 18:17:088002:326

Система координат МСК-18

Зона № 2

КАРТА-ПЛАН ТЕРРИТОРИИ

Описание местоположения зданий, сооружений, объектов незавершенного строительства на земельном участке

Обозначение характерных точек контура	Содержатся в Едином государственном реестре недвижимости			Определены в ходе выполнения комплексных кадастровых работ			Метод определения координат	Формулы, примененные для расчета средней квадратической погрешности определения координат характерных точек границ (M _t), с подставленными в такие формулы значениями и итоговые (вычисленные) значения M _t , м
	Координаты, м		Радиус, м	Координаты, м		Радиус, м		
	X	Y	R	X	Y	R		
1	2	3	4	5	6	7	8	9
н1510	—	—	—	341238,25	2158431,9 5	—	Метод спутниковых геодезических измерений (определений)	$M_t = \text{SQRT}(M_1^2 + M_2^2) = \text{SQRT}(0,6^2 + 0,08^2) = 0,1 \text{ м}$
н1520	—	—	—	341231,05	2158438,7 6	—	Метод спутниковых геодезических измерений (определений)	$M_t = \text{SQRT}(M_1^2 + M_2^2) = \text{SQRT}(0,6^2 + 0,08^2) = 0,1 \text{ м}$
н1530	—	—	—	341227,27	2158434,7 6	—	Метод спутниковых геодезических измерений (определений)	$M_t = \text{SQRT}(M_1^2 + M_2^2) = \text{SQRT}(0,6^2 + 0,08^2) = 0,1 \text{ м}$
н1540	—	—	—	341234,47	2158427,9 6	—	Метод спутниковых геодезических измерений (определений)	$M_t = \text{SQRT}(M_1^2 + M_2^2) = \text{SQRT}(0,6^2 + 0,08^2) = 0,1 \text{ м}$
н1510	—	—	—	341238,25	2158431,9 5	—	Метод спутниковых геодезических измерений (определений)	$M_t = \text{SQRT}(M_1^2 + M_2^2) = \text{SQRT}(0,6^2 + 0,08^2) = 0,1 \text{ м}$

КАРТА-ПЛАН ТЕРРИТОРИИ

Описание местоположения зданий, сооружений, объектов незавершенного строительства на земельном участке

2. Сведения о характеристиках объекта недвижимости с кадастровым номером 18:17:088002:326		
№ п/п	Наименование характеристики	Значение характеристики
1	2	3
1.	Вид объекта недвижимости	здание
2.	Ранее присвоенный государственный учетный номер (инвентарный) здания, сооружения, объекта незавершенного строительства	—
3.	Кадастровый номер земельного участка (земельных участков), в границах которого (которых) расположены здание, сооружение, объект незавершенного строительства	18:17:088002:28
4.	Уникальный учетный номер кадастрового квартала, в границах которого расположены здание, сооружение, объект незавершенного строительства	18:17:088002
5.	Адрес здания, сооружения, объекта незавершенного строительства	Удмуртская Республика, Можгинский р-н, ст. Сардан, ул. Союзная, д. 10
5.1.	Сведения о местоположении здания, сооружения, объекта незавершенного строительства (при отсутствии адреса) в структурированном в соответствии с федеральной информационной адресной системой виде	—
5.2.	Дополнительные сведения о местоположении	—
6.	Иные сведения	—

3. Пояснения к сведениям об объекте недвижимости с кадастровым номером 18:17:088002:326 :

1.	—
----	---

1. Сведения о характерных точках контура объекта недвижимости с кадастровым номером 18:17:088002:327

Система координат МСК-18							Зона № 2	
Обозначение характерных точек контура	Содержатся в Едином государственном реестре недвижимости			Определены в ходе выполнения комплексных кадастровых работ			Метод определения координат	Формулы, примененные для расчета средней квадратической погрешности определения координат характерных точек границ (M _i), с подставленными в такие формулы значениями и итоговые (вычисленные) значения M _i , м
	Координаты, м		Радиус, м	Координаты, м		Радиус, м		
	X	Y		X	Y			
1	2	3	4	5	6	7	8	9
n1550	—	—	—	341126,64	2158343,37	—	Метод спутниковых геодезических	$M_i = \text{SQRT}(M_1^2 + M_2^2) = \text{SQRT}(0,6^2 + 0,08^2) = 0,1 \text{ м}$

КАРТА-ПЛАН ТЕРРИТОРИИ

Описание местоположения зданий, сооружений, объектов незавершенного строительства на земельном участке

							измерений (определений)	
н1560	—	—	—	341124,24	2158347,3 0	—	Метод спутниковых геодезических измерений (определений)	$Mt = \text{SQRT}(M1^2+M2^2) = \text{SQRT}(0,6^2+0,08^2) = 0,1 \text{ м}$
н1570	—	—	—	341119,59	2158344,4 6	—	Метод спутниковых геодезических измерений (определений)	$Mt = \text{SQRT}(M1^2+M2^2) = \text{SQRT}(0,6^2+0,08^2) = 0,1 \text{ м}$
н1580	—	—	—	341121,99	2158340,5 4	—	Метод спутниковых геодезических измерений (определений)	$Mt = \text{SQRT}(M1^2+M2^2) = \text{SQRT}(0,6^2+0,08^2) = 0,1 \text{ м}$
н1550	—	—	—	341126,64	2158343,3 7	—	Метод спутниковых геодезических измерений (определений)	$Mt = \text{SQRT}(M1^2+M2^2) = \text{SQRT}(0,6^2+0,08^2) = 0,1 \text{ м}$

2. Сведения о характеристиках объекта недвижимости с кадастровым номером 18:17:088002:327

№ п/п	Наименование характеристики	Значение характеристики
1	2	3
1.	Вид объекта недвижимости	здание
2.	Ранее присвоенный государственный учетный номер (инвентарный) здания, сооружения, объекта незавершенного строительства	—
3.	Кадастровый номер земельного участка (земельных участков), в границах которого (которых) расположены здание, сооружение, объект незавершенного строительства	18:17:088002:190
4.	Уникальный учетный номер кадастрового квартала, в границах которого расположены здание, сооружение, объект незавершенного строительства	18:17:088002
5.	Адрес здания, сооружения, объекта незавершенного строительства	—

КАРТА-ПЛАН ТЕРРИТОРИИ

Описание местоположения зданий, сооружений, объектов незавершенного строительства на земельном участке

1	2	3
5.1.	Сведения о местоположении здания, сооружения, объекта незавершенного строительства (при отсутствии адреса) в структурированном в соответствии с федеральной информационной адресной системой виде	Удмуртская Республика, Можгинский район, ст. Сардан, ул. Союзная, д. 15
5.2.	Дополнительные сведения о местоположении	—
6.	Иные сведения	—

3. Пояснения к сведениям об объекте недвижимости с кадастровым номером 18:17:088002:327 :

1.	—
----	---

1. Сведения о характерных точках контура объекта недвижимости с кадастровым номером 18:17:088002:328

Система координат МСК-18							Зона № 2	
Обозначение характерных точек контура	Содержатся в Едином государственном реестре недвижимости			Определены в ходе выполнения комплексных кадастровых работ			Метод определения координат	Формулы, примененные для расчета средней квадратической погрешности определения координат характерных точек границ (M _t), с подставленными в такие формулы значениями и итоговые (вычисленные) значения M _t , м
	Координаты, м		Радиус, м	Координаты, м		Радиус, м		
	X	Y	R	X	Y	R		
1	2	3	4	5	6	7	8	9
н1590	—	—	—	341024,65	2158287,6 2	—	Метод спутниковых геодезических измерений (определений)	$M_t = \text{SQRT}(M_1^2 + M_2^2) = \text{SQRT}(0,6^2 + 0,08^2) = 0,1 \text{ м}$
н1600	—	—	—	341022,22	2158293,4 3	—	Метод спутниковых геодезических измерений (определений)	$M_t = \text{SQRT}(M_1^2 + M_2^2) = \text{SQRT}(0,6^2 + 0,08^2) = 0,1 \text{ м}$
н1610	—	—	—	341016,41	2158291,0 1	—	Метод спутниковых геодезических измерений (определений)	$M_t = \text{SQRT}(M_1^2 + M_2^2) = \text{SQRT}(0,6^2 + 0,08^2) = 0,1 \text{ м}$

КАРТА-ПЛАН ТЕРРИТОРИИ

Описание местоположения зданий, сооружений, объектов незавершенного строительства на земельном участке

н1620	—	—	—	341018,83	2158285,2 0	—	Метод спутниковых геодезических измерений (определений)	$Mt = \text{SQRT}(M1^2+M2^2) = \text{SQRT}(0,6^2+0,08^2) = 0,1 \text{ м}$
н1590	—	—	—	341024,65	2158287,6 2	—	Метод спутниковых геодезических измерений (определений)	$Mt = \text{SQRT}(M1^2+M2^2) = \text{SQRT}(0,6^2+0,08^2) = 0,1 \text{ м}$

2. Сведения о характеристиках объекта недвижимости с кадастровым номером 18:17:088002:328

№ п/п	Наименование характеристики	Значение характеристики
1	2	3
1.	Вид объекта недвижимости	здание
2.	Ранее присвоенный государственный учетный номер (инвентарный) здания, сооружения, объекта незавершенного строительства	—
3.	Кадастровый номер земельного участка (земельных участков), в границах которого (которых) расположены здание, сооружение, объект незавершенного строительства	18:17:088002:192
4.	Уникальный учетный номер кадастрового квартала, в границах которого расположены здание, сооружение, объект незавершенного строительства	18:17:088002
5.	Адрес здания, сооружения, объекта незавершенного строительства	Удмуртская Республика, Можгинский р-н, ст. Сардан, ул. Союзная, д. 19
5.1.	Сведения о местоположении здания, сооружения, объекта незавершенного строительства (при отсутствии адреса) в структурированном в соответствии с федеральной информационной адресной системой виде	—
5.2.	Дополнительные сведения о местоположении	—
6.	Иные сведения	—

3. Пояснения к сведениям об объекте недвижимости с кадастровым номером 18:17:088002:328 :

1.	—
----	---

1. Сведения о характерных точках контура объекта недвижимости с кадастровым номером 18:17:088002:330

Система координат МСК-18

Зона № 2

КАРТА-ПЛАН ТЕРРИТОРИИ

Описание местоположения зданий, сооружений, объектов незавершенного строительства на земельном участке

Обозначение характерных точек контура	Содержатся в Едином государственном реестре недвижимости			Определены в ходе выполнения комплексных кадастровых работ			Метод определения координат	Формулы, примененные для расчета средней квадратической погрешности определения координат характерных точек границ (M), с подставленными в такие формулы значениями и итоговые (вычисленные) значения M, м
	Координаты, м		Радиус, м	Координаты, м		Радиус, м		
	X	Y	R	X	Y	R		
1	2	3	4	5	6	7	8	9
н1630	—	—	—	341017,27	2158642,6 3	—	Метод спутниковых геодезических измерений (определений)	$M_t = \text{SQRT}(M_1^2 + M_2^2) = \text{SQRT}(0,6^2 + 0,08^2) = 0,1 \text{ м}$
н1640	—	—	—	341015,54	2158647,6 4	—	Метод спутниковых геодезических измерений (определений)	$M_t = \text{SQRT}(M_1^2 + M_2^2) = \text{SQRT}(0,6^2 + 0,08^2) = 0,1 \text{ м}$
н1650	—	—	—	341010,44	2158645,8 8	—	Метод спутниковых геодезических измерений (определений)	$M_t = \text{SQRT}(M_1^2 + M_2^2) = \text{SQRT}(0,6^2 + 0,08^2) = 0,1 \text{ м}$
н1660	—	—	—	341012,16	2158640,8 7	—	Метод спутниковых геодезических измерений (определений)	$M_t = \text{SQRT}(M_1^2 + M_2^2) = \text{SQRT}(0,6^2 + 0,08^2) = 0,1 \text{ м}$
н1630	—	—	—	341017,27	2158642,6 3	—	Метод спутниковых геодезических измерений (определений)	$M_t = \text{SQRT}(M_1^2 + M_2^2) = \text{SQRT}(0,6^2 + 0,08^2) = 0,1 \text{ м}$

КАРТА-ПЛАН ТЕРРИТОРИИ

Описание местоположения зданий, сооружений, объектов незавершенного строительства на земельном участке

2. Сведения о характеристиках объекта недвижимости с кадастровым номером 18:17:088002:330		
№ п/п	Наименование характеристики	Значение характеристики
1	2	3
1.	Вид объекта недвижимости	здание
2.	Ранее присвоенный государственный учетный номер (инвентарный) здания, сооружения, объекта незавершенного строительства	—
3.	Кадастровый номер земельного участка (земельных участков), в границах которого (которых) расположены здание, сооружение, объект незавершенного строительства	18:17:088002:22
4.	Уникальный учетный номер кадастрового квартала, в границах которого расположены здание, сооружение, объект незавершенного строительства	18:17:088002
5.	Адрес здания, сооружения, объекта незавершенного строительства	Удмуртская Республика, Можгинский р-н, ст. Сардан, ул. Советская, д. 38
5.1.	Сведения о местоположении здания, сооружения, объекта незавершенного строительства (при отсутствии адреса) в структурированном в соответствии с федеральной информационной адресной системой виде	—
5.2.	Дополнительные сведения о местоположении	—
6.	Иные сведения	—

3. Пояснения к сведениям об объекте недвижимости с кадастровым номером 18:17:088002:330 :

1.	—
----	---

1. Сведения о характерных точках контура объекта недвижимости с кадастровым номером 18:17:088002:332

Система координат МСК-18							Зона № 2	
Обозначение характерных точек контура	Содержатся в Едином государственном реестре недвижимости			Определены в ходе выполнения комплексных кадастровых работ			Метод определения координат	Формулы, примененные для расчета средней квадратической погрешности определения координат характерных точек границ (M _i), с подставленными в такие формулы значениями и итоговые (вычисленные) значения M _i , м
	Координаты, м		Радиус, м	Координаты, м		Радиус, м		
	X	Y		X	Y			
1	2	3	4	5	6	7	8	9
n167O	—	—	—	340917,38	2158246,97	—	Метод спутниковых геодезических	$M_t = \text{SQRT}(M_1^2 + M_2^2) = \text{SQRT}(0,6^2 + 0,08^2) = 0,1 \text{ м}$

КАРТА-ПЛАН ТЕРРИТОРИИ

Описание местоположения зданий, сооружений, объектов незавершенного строительства на земельном участке

							измерений (определений)	
н1680	—	—	—	340915,25	2158253,0 5	—	Метод спутниковых геодезических измерений (определений)	$Mt = \text{SQRT}(M1^2+M2^2) = \text{SQRT}(0,6^2+0,08^2) = 0,1 \text{ м}$
н1690	—	—	—	340909,11	2158250,9 1	—	Метод спутниковых геодезических измерений (определений)	$Mt = \text{SQRT}(M1^2+M2^2) = \text{SQRT}(0,6^2+0,08^2) = 0,1 \text{ м}$
н1700	—	—	—	340911,24	2158244,8 2	—	Метод спутниковых геодезических измерений (определений)	$Mt = \text{SQRT}(M1^2+M2^2) = \text{SQRT}(0,6^2+0,08^2) = 0,1 \text{ м}$
н1670	—	—	—	340917,38	2158246,9 7	—	Метод спутниковых геодезических измерений (определений)	$Mt = \text{SQRT}(M1^2+M2^2) = \text{SQRT}(0,6^2+0,08^2) = 0,1 \text{ м}$

2. Сведения о характеристиках объекта недвижимости с кадастровым номером 18:17:088002:332

№ п/п	Наименование характеристики	Значение характеристики
1	2	3
1.	Вид объекта недвижимости	здание
2.	Ранее присвоенный государственный учетный номер (инвентарный) здания, сооружения, объекта незавершенного строительства	—
3.	Кадастровый номер земельного участка (земельных участков), в границах которого (которых) расположены здание, сооружение, объект незавершенного строительства	18:17:088002:253
4.	Уникальный учетный номер кадастрового квартала, в границах которого расположены здание, сооружение, объект незавершенного строительства	18:17:088002
5.	Адрес здания, сооружения, объекта незавершенного строительства	Удмуртская Республика, Можгинский р-н, ст. Сардан, ул. Союзная, д. 23

КАРТА-ПЛАН ТЕРРИТОРИИ

Описание местоположения зданий, сооружений, объектов незавершенного строительства на земельном участке

1	2	3
5.1.	Сведения о местоположении здания, сооружения, объекта незавершенного строительства (при отсутствии адреса) в структурированном в соответствии с федеральной информационной адресной системой виде	—
5.2.	Дополнительные сведения о местоположении	—
6.	Иные сведения	—

3. Пояснения к сведениям об объекте недвижимости с кадастровым номером 18:17:088002:332 :

1.	—
----	---

1. Сведения о характерных точках контура объекта недвижимости с кадастровым номером 18:17:088002:333

Система координат МСК-18							Зона № 2	
Обозначение характерных точек контура	Содержатся в Едином государственном реестре недвижимости			Определены в ходе выполнения комплексных кадастровых работ			Метод определения координат	Формулы, примененные для расчета средней квадратической погрешности определения координат характерных точек границ (M _t), с подставленными в такие формулы значениями и итоговые (вычисленные) значения M _t , м
	Координаты, м		Радиус, м	Координаты, м		Радиус, м		
	X	Y	R	X	Y	R		
1	2	3	4	5	6	7	8	9
н171О	—	—	—	340502,99	2158466,6 7	—	Метод спутниковых геодезических измерений (определений)	$M_t = \text{SQRT}(M_1^2 + M_2^2) = \text{SQRT}(0,6^2 + 0,08^2) = 0,1 \text{ м}$
н172О	—	—	—	340500,35	2158474,8 6	—	Метод спутниковых геодезических измерений (определений)	$M_t = \text{SQRT}(M_1^2 + M_2^2) = \text{SQRT}(0,6^2 + 0,08^2) = 0,1 \text{ м}$
н173О	—	—	—	340495,02	2158473,1 4	—	Метод спутниковых геодезических измерений (определений)	$M_t = \text{SQRT}(M_1^2 + M_2^2) = \text{SQRT}(0,6^2 + 0,08^2) = 0,1 \text{ м}$

КАРТА-ПЛАН ТЕРРИТОРИИ

Описание местоположения зданий, сооружений, объектов незавершенного строительства на земельном участке

н1740	—	—	—	340497,66	2158464,9 5	—	Метод спутниковых геодезических измерений (определений)	$Mt = \text{SQRT}(M1^2+M2^2) = \text{SQRT}(0,6^2+0,08^2) = 0,1 \text{ м}$
н1710	—	—	—	340502,99	2158466,6 7	—	Метод спутниковых геодезических измерений (определений)	$Mt = \text{SQRT}(M1^2+M2^2) = \text{SQRT}(0,6^2+0,08^2) = 0,1 \text{ м}$

2. Сведения о характеристиках объекта недвижимости с кадастровым номером 18:17:088002:333

№ п/п	Наименование характеристики	Значение характеристики
1	2	3
1.	Вид объекта недвижимости	здание
2.	Ранее присвоенный государственный учетный номер (инвентарный) здания, сооружения, объекта незавершенного строительства	—
3.	Кадастровый номер земельного участка (земельных участков), в границах которого (которых) расположены здание, сооружение, объект незавершенного строительства	18:17:088002:12
4.	Уникальный учетный номер кадастрового квартала, в границах которого расположены здание, сооружение, объект незавершенного строительства	18:17:088002
5.	Адрес здания, сооружения, объекта незавершенного строительства	Удмуртская Республика, Можгинский р-н, ст. Сардан, ул. Советская, д. 84
5.1.	Сведения о местоположении здания, сооружения, объекта незавершенного строительства (при отсутствии адреса) в структурированном в соответствии с федеральной информационной адресной системой виде	—
5.2.	Дополнительные сведения о местоположении	—
6.	Иные сведения	—

3. Пояснения к сведениям об объекте недвижимости с кадастровым номером 18:17:088002:333 :

1.	—
----	---

1. Сведения о характерных точках контура объекта недвижимости с кадастровым номером 18:17:088002:335

Система координат МСК-18

Зона № 2

КАРТА-ПЛАН ТЕРРИТОРИИ

Описание местоположения зданий, сооружений, объектов незавершенного строительства на земельном участке

Обозначение характерных точек контура	Содержатся в Едином государственном реестре недвижимости			Определены в ходе выполнения комплексных кадастровых работ			Метод определения координат	Формулы, примененные для расчета средней квадратической погрешности определения координат характерных точек границ (M), с подставленными в такие формулы значениями и итоговые (вычисленные) значения M, м
	Координаты, м		Радиус, м	Координаты, м		Радиус, м		
	X	Y	R	X	Y	R		
1	2	3	4	5	6	7	8	9
н1750	—	—	—	340437,51	2158443,0 2	—	Метод спутниковых геодезических измерений (определений)	$M_t = \text{SQRT}(M_1^2 + M_2^2) = \text{SQRT}(0,6^2 + 0,08^2) = 0,1 \text{ м}$
н1760	—	—	—	340434,01	2158453,5 0	—	Метод спутниковых геодезических измерений (определений)	$M_t = \text{SQRT}(M_1^2 + M_2^2) = \text{SQRT}(0,6^2 + 0,08^2) = 0,1 \text{ м}$
н1770	—	—	—	340429,55	2158452,0 1	—	Метод спутниковых геодезических измерений (определений)	$M_t = \text{SQRT}(M_1^2 + M_2^2) = \text{SQRT}(0,6^2 + 0,08^2) = 0,1 \text{ м}$
н1780	—	—	—	340433,06	2158441,5 3	—	Метод спутниковых геодезических измерений (определений)	$M_t = \text{SQRT}(M_1^2 + M_2^2) = \text{SQRT}(0,6^2 + 0,08^2) = 0,1 \text{ м}$
н1750	—	—	—	340437,51	2158443,0 2	—	Метод спутниковых геодезических измерений (определений)	$M_t = \text{SQRT}(M_1^2 + M_2^2) = \text{SQRT}(0,6^2 + 0,08^2) = 0,1 \text{ м}$

КАРТА-ПЛАН ТЕРРИТОРИИ

Описание местоположения зданий, сооружений, объектов незавершенного строительства на земельном участке

2. Сведения о характеристиках объекта недвижимости с кадастровым номером 18:17:088002:335		
№ п/п	Наименование характеристики	Значение характеристики
1	2	3
1.	Вид объекта недвижимости	здание
2.	Ранее присвоенный государственный учетный номер (инвентарный) здания, сооружения, объекта незавершенного строительства	—
3.	Кадастровый номер земельного участка (земельных участков), в границах которого (которых) расположены здание, сооружение, объект незавершенного строительства	18:17:088002:228
4.	Уникальный учетный номер кадастрового квартала, в границах которого расположены здание, сооружение, объект незавершенного строительства	18:17:088002
5.	Адрес здания, сооружения, объекта незавершенного строительства	Удмуртская Республика, Можгинский р-н, ст. Сардан, ул. Советская, д. 90
5.1.	Сведения о местоположении здания, сооружения, объекта незавершенного строительства (при отсутствии адреса) в структурированном в соответствии с федеральной информационной адресной системой виде	—
5.2.	Дополнительные сведения о местоположении	—
6.	Иные сведения	—

3. Пояснения к сведениям об объекте недвижимости с кадастровым номером 18:17:088002:335 :

1.	—
----	---

1. Сведения о характерных точках контура объекта недвижимости с кадастровым номером 18:17:088002:336

Система координат МСК-18							Зона № 2	
Обозначение характерных точек контура	Содержатся в Едином государственном реестре недвижимости			Определены в ходе выполнения комплексных кадастровых работ			Метод определения координат	Формулы, примененные для расчета средней квадратической погрешности определения координат характерных точек границ (M _i), с подставленными в такие формулы значениями и итоговые (вычисленные) значения M _i , м
	Координаты, м		Радиус, м	Координаты, м		Радиус, м		
	X	Y		X	Y			
1	2	3	4	5	6	7	8	9
n1870	—	—	—	341191,98	2158686,24	—	Метод спутниковых геодезических	$M_t = \text{SQRT}(M_1^2 + M_2^2) = \text{SQRT}(0,6^2 + 0,08^2) = 0,1 \text{ м}$

КАРТА-ПЛАН ТЕРРИТОРИИ

Описание местоположения зданий, сооружений, объектов незавершенного строительства на земельном участке

							измерений (определений)	
н1880	—	—	—	341191,08	2158695,2 2	—	Метод спутниковых геодезических измерений (определений)	$Mt = \text{SQRT}(M1^2+M2^2) = \text{SQRT}(0,6^2+0,08^2) = 0,1 \text{ м}$
н1890	—	—	—	341184,41	2158694,5 5	—	Метод спутниковых геодезических измерений (определений)	$Mt = \text{SQRT}(M1^2+M2^2) = \text{SQRT}(0,6^2+0,08^2) = 0,1 \text{ м}$
н1900	—	—	—	341185,31	2158685,5 8	—	Метод спутниковых геодезических измерений (определений)	$Mt = \text{SQRT}(M1^2+M2^2) = \text{SQRT}(0,6^2+0,08^2) = 0,1 \text{ м}$
н1870	—	—	—	341191,98	2158686,2 4	—	Метод спутниковых геодезических измерений (определений)	$Mt = \text{SQRT}(M1^2+M2^2) = \text{SQRT}(0,6^2+0,08^2) = 0,1 \text{ м}$

2. Сведения о характеристиках объекта недвижимости с кадастровым номером 18:17:088002:336

№ п/п	Наименование характеристики	Значение характеристики
1	2	3
1.	Вид объекта недвижимости	здание
2.	Ранее присвоенный государственный учетный номер (инвентарный) здания, сооружения, объекта незавершенного строительства	—
3.	Кадастровый номер земельного участка (земельных участков), в границах которого (которых) расположены здание, сооружение, объект незавершенного строительства	18:17:088002:10
4.	Уникальный учетный номер кадастрового квартала, в границах которого расположены здание, сооружение, объект незавершенного строительства	18:17:088002
5.	Адрес здания, сооружения, объекта незавершенного строительства	Удмуртская Республика, Можгинский р-н, ст. Сардан, ул. Советская, д. 24

КАРТА-ПЛАН ТЕРРИТОРИИ

Описание местоположения зданий, сооружений, объектов незавершенного строительства на земельном участке

1	2	3
5.1.	Сведения о местоположении здания, сооружения, объекта незавершенного строительства (при отсутствии адреса) в структурированном в соответствии с федеральной информационной адресной системой виде	—
5.2.	Дополнительные сведения о местоположении	—
6.	Иные сведения	—

3. Пояснения к сведениям об объекте недвижимости с кадастровым номером 18:17:088002:336 :

1. —

1. Сведения о характерных точках контура объекта недвижимости с кадастровым номером 18:17:088002:337

Система координат МСК-18							Зона № 2	
Обозначение характерных точек контура	Содержатся в Едином государственном реестре недвижимости			Определены в ходе выполнения комплексных кадастровых работ			Метод определения координат	Формулы, примененные для расчета средней квадратической погрешности определения координат характерных точек границ (M _t), с подставленными в такие формулы значениями и итоговые (вычисленные) значения M _t , м
	Координаты, м		Радиус, м	Координаты, м		Радиус, м		
	X	Y	R	X	Y	R		
1	2	3	4	5	6	7	8	9
н191О	—	—	—	341253,91	2158447,08	—	Метод спутниковых геодезических измерений (определений)	$M_t = \text{SQRT}(M_1^2 + M_2^2) = \text{SQRT}(0,6^2 + 0,08^2) = 0,1 \text{ м}$
н192О	—	—	—	341258,08	2158452,01	—	Метод спутниковых геодезических измерений (определений)	$M_t = \text{SQRT}(M_1^2 + M_2^2) = \text{SQRT}(0,6^2 + 0,08^2) = 0,1 \text{ м}$
н193О	—	—	—	341250,02	2158458,82	—	Метод спутниковых геодезических измерений (определений)	$M_t = \text{SQRT}(M_1^2 + M_2^2) = \text{SQRT}(0,6^2 + 0,08^2) = 0,1 \text{ м}$

КАРТА-ПЛАН ТЕРРИТОРИИ

Описание местоположения зданий, сооружений, объектов незавершенного строительства на земельном участке

н1940	—	—	—	341245,85	2158453,8 9	—	Метод спутниковых геодезических измерений (определений)	$Mt = \sqrt{M1^2 + M2^2} = \sqrt{0,6^2 + 0,08^2} = 0,1 \text{ м}$
н1910	—	—	—	341253,91	2158447,0 8	—	Метод спутниковых геодезических измерений (определений)	$Mt = \sqrt{M1^2 + M2^2} = \sqrt{0,6^2 + 0,08^2} = 0,1 \text{ м}$

2. Сведения о характеристиках объекта недвижимости с кадастровым номером 18:17:088002:337

№ п/п	Наименование характеристики	Значение характеристики
1	2	3
1.	Вид объекта недвижимости	здание
2.	Ранее присвоенный государственный учетный номер (инвентарный) здания, сооружения, объекта незавершенного строительства	—
3.	Кадастровый номер земельного участка (земельных участков), в границах которого (которых) расположены здание, сооружение, объект незавершенного строительства	18:17:088002:135
4.	Уникальный учетный номер кадастрового квартала, в границах которого расположены здание, сооружение, объект незавершенного строительства	18:17:088002
5.	Адрес здания, сооружения, объекта незавершенного строительства	Удмуртская Республика, Можгинский р-н, ст. Сардан, ул. Союзная, д. 9
5.1.	Сведения о местоположении здания, сооружения, объекта незавершенного строительства (при отсутствии адреса) в структурированном в соответствии с федеральной информационной адресной системой виде	—
5.2.	Дополнительные сведения о местоположении	—
6.	Иные сведения	—

3. Пояснения к сведениям об объекте недвижимости с кадастровым номером 18:17:088002:337 :

1.	—
----	---

1. Сведения о характерных точках контура объекта недвижимости с кадастровым номером 18:17:088002:338

Система координат МСК-18

Зона № 2

КАРТА-ПЛАН ТЕРРИТОРИИ

Описание местоположения зданий, сооружений, объектов незавершенного строительства на земельном участке

Обозначение характерных точек контура	Содержатся в Едином государственном реестре недвижимости			Определены в ходе выполнения комплексных кадастровых работ			Метод определения координат	Формулы, примененные для расчета средней квадратической погрешности определения координат характерных точек границ (M _t), с подставленными в такие формулы значениями и итоговые (вычисленные) значения M _t , м
	Координаты, м		Радиус, м	Координаты, м		Радиус, м		
	X	Y	R	X	Y	R		
1	2	3	4	5	6	7	8	9
н1950	—	—	—	341219,33	2158413,9 9	—	Метод спутниковых геодезических измерений (определений)	$M_t = \text{SQRT}(M_1^2 + M_2^2) = \text{SQRT}(0,6^2 + 0,08^2) = 0,1 \text{ м}$
н1960	—	—	—	341215,17	2158418,7 3	—	Метод спутниковых геодезических измерений (определений)	$M_t = \text{SQRT}(M_1^2 + M_2^2) = \text{SQRT}(0,6^2 + 0,08^2) = 0,1 \text{ м}$
н1970	—	—	—	341212,17	2158416,0 8	—	Метод спутниковых геодезических измерений (определений)	$M_t = \text{SQRT}(M_1^2 + M_2^2) = \text{SQRT}(0,6^2 + 0,08^2) = 0,1 \text{ м}$
н1980	—	—	—	341216,32	2158411,3 5	—	Метод спутниковых геодезических измерений (определений)	$M_t = \text{SQRT}(M_1^2 + M_2^2) = \text{SQRT}(0,6^2 + 0,08^2) = 0,1 \text{ м}$
н1950	—	—	—	341219,33	2158413,9 9	—	Метод спутниковых геодезических измерений (определений)	$M_t = \text{SQRT}(M_1^2 + M_2^2) = \text{SQRT}(0,6^2 + 0,08^2) = 0,1 \text{ м}$

КАРТА-ПЛАН ТЕРРИТОРИИ

Описание местоположения зданий, сооружений, объектов незавершенного строительства на земельном участке

2. Сведения о характеристиках объекта недвижимости с кадастровым номером 18:17:088002:338		
№ п/п	Наименование характеристики	Значение характеристики
1	2	3
1.	Вид объекта недвижимости	здание
2.	Ранее присвоенный государственный учетный номер (инвентарный) здания, сооружения, объекта незавершенного строительства	—
3.	Кадастровый номер земельного участка (земельных участков), в границах которого (которых) расположены здание, сооружение, объект незавершенного строительства	18:17:088001:84
4.	Уникальный учетный номер кадастрового квартала, в границах которого расположены здание, сооружение, объект незавершенного строительства	18:17:088002
5.	Адрес здания, сооружения, объекта незавершенного строительства	Удмуртская Республика, Можгинский р-н, ст. Сардан, ул. Союзная, д. 11
5.1.	Сведения о местоположении здания, сооружения, объекта незавершенного строительства (при отсутствии адреса) в структурированном в соответствии с федеральной информационной адресной системой виде	—
5.2.	Дополнительные сведения о местоположении	—
6.	Иные сведения	—

3. Пояснения к сведениям об объекте недвижимости с кадастровым номером 18:17:088002:338 :

1.	—
----	---

1. Сведения о характерных точках контура объекта недвижимости с кадастровым номером 18:17:088002:339

Система координат МСК-18							Зона № 2	
Обозначение характерных точек контура	Содержатся в Едином государственном реестре недвижимости			Определены в ходе выполнения комплексных кадастровых работ			Метод определения координат	Формулы, примененные для расчета средней квадратической погрешности определения координат характерных точек границ (M _i), с подставленными в такие формулы значениями и итоговые (вычисленные) значения M _i , м
	Координаты, м		Радиус, м	Координаты, м		Радиус, м		
	X	Y		X	Y			
1	2	3	4	5	6	7	8	9
н1990	—	—	—	341095,33	2158320,26	—	Метод спутниковых геодезических	$M_t = \text{SQRT}(M_1^2 + M_2^2) = \text{SQRT}(0,6^2 + 0,08^2) = 0,1 \text{ м}$

КАРТА-ПЛАН ТЕРРИТОРИИ

Описание местоположения зданий, сооружений, объектов незавершенного строительства на земельном участке

							измерений (определений)	
н2000	—	—	—	341100,03	2158323,2 1	—	Метод спутниковых геодезических измерений (определений)	$Mt = \text{SQRT}(M1^2+M2^2) = \text{SQRT}(0,6^2+0,08^2) = 0,1 \text{ м}$
н2010	—	—	—	341096,93	2158328,1 6	—	Метод спутниковых геодезических измерений (определений)	$Mt = \text{SQRT}(M1^2+M2^2) = \text{SQRT}(0,6^2+0,08^2) = 0,1 \text{ м}$
н2020	—	—	—	341092,22	2158325,2 1	—	Метод спутниковых геодезических измерений (определений)	$Mt = \text{SQRT}(M1^2+M2^2) = \text{SQRT}(0,6^2+0,08^2) = 0,1 \text{ м}$
н1990	—	—	—	341095,33	2158320,2 6	—	Метод спутниковых геодезических измерений (определений)	$Mt = \text{SQRT}(M1^2+M2^2) = \text{SQRT}(0,6^2+0,08^2) = 0,1 \text{ м}$

2. Сведения о характеристиках объекта недвижимости с кадастровым номером 18:17:088002:339

№ п/п	Наименование характеристики	Значение характеристики
1	2	3
1.	Вид объекта недвижимости	здание
2.	Ранее присвоенный государственный учетный номер (инвентарный) здания, сооружения, объекта незавершенного строительства	—
3.	Кадастровый номер земельного участка (земельных участков), в границах которого (которых) расположены здание, сооружение, объект незавершенного строительства	18:17:088002:23
4.	Уникальный учетный номер кадастрового квартала, в границах которого расположены здание, сооружение, объект незавершенного строительства	18:17:088002
5.	Адрес здания, сооружения, объекта незавершенного строительства	Удмуртская Республика, Можгинский р-н, ст. Сардан, ул. Союзная, д. 16

КАРТА-ПЛАН ТЕРРИТОРИИ

Описание местоположения зданий, сооружений, объектов незавершенного строительства на земельном участке

1	2	3
5.1.	Сведения о местоположении здания, сооружения, объекта незавершенного строительства (при отсутствии адреса) в структурированном в соответствии с федеральной информационной адресной системой виде	—
5.2.	Дополнительные сведения о местоположении	—
6.	Иные сведения	—

3. Пояснения к сведениям об объекте недвижимости с кадастровым номером 18:17:088002:339 :

1.	—
----	---

1. Сведения о характерных точках контура объекта недвижимости с кадастровым номером 18:17:088002:342

Система координат МСК-18							Зона № 2	
Обозначение характерных точек контура	Содержатся в Едином государственном реестре недвижимости			Определены в ходе выполнения комплексных кадастровых работ			Метод определения координат	Формулы, примененные для расчета средней квадратической погрешности определения координат характерных точек границ (M _t), с подставленными в такие формулы значениями и итоговые (вычисленные) значения M _t , м
	Координаты, м		Радиус, м	Координаты, м		Радиус, м		
	X	Y	R	X	Y	R		
1	2	3	4	5	6	7	8	9
н1290	—	—	—	340675,88	2158523,67	—	Метод спутниковых геодезических измерений (определений)	$M_t = \text{SQRT}(0.07^2 + 0.07^2) = 0.1 \text{ м}$
н1300	—	—	—	340673,50	2158531,83	—	Метод спутниковых геодезических измерений (определений)	$M_t = \text{SQRT}(0.07^2 + 0.07^2) = 0.1 \text{ м}$
н1310	—	—	—	340667,55	2158530,10	—	Метод спутниковых геодезических измерений (определений)	$M_t = \text{SQRT}(0.07^2 + 0.07^2) = 0.1 \text{ м}$

КАРТА-ПЛАН ТЕРРИТОРИИ

Описание местоположения зданий, сооружений, объектов незавершенного строительства на земельном участке

н1320	—	—	—	340669,92	2158521,9 4	—	Метод спутниковых геодезических измерений (определений)	$Mt = \text{SQRT}(0.07^2 + 0.07^2) = 0.1 \text{ м}$
н1290	—	—	—	340675,88	2158523,6 7	—	Метод спутниковых геодезических измерений (определений)	$Mt = \text{SQRT}(0.07^2 + 0.07^2) = 0.1 \text{ м}$

2. Сведения о характеристиках объекта недвижимости с кадастровым номером 18:17:088002:342

№ п/п	Наименование характеристики	Значение характеристики
1	2	3
1.	Вид объекта недвижимости	здание
2.	Ранее присвоенный государственный учетный номер (инвентарный) здания, сооружения, объекта незавершенного строительства	—
3.	Кадастровый номер земельного участка (земельных участков), в границах которого (которых) расположены здание, сооружение, объект незавершенного строительства	18:17:088002:271
4.	Уникальный учетный номер кадастрового квартала, в границах которого расположены здание, сооружение, объект незавершенного строительства	18:17:088002
5.	Адрес здания, сооружения, объекта незавершенного строительства	Удмуртская Республика, Можгинский р-н, ст. Сардан, ул. Советская, д. 68
5.1.	Сведения о местоположении здания, сооружения, объекта незавершенного строительства (при отсутствии адреса) в структурированном в соответствии с федеральной информационной адресной системой виде	—
5.2.	Дополнительные сведения о местоположении	—
6.	Иные сведения	—

3. Пояснения к сведениям об объекте недвижимости с кадастровым номером 18:17:088002:342 :

1.	—
----	---

1. Сведения о характерных точках контура объекта недвижимости с кадастровым номером 18:17:088002:346

Система координат МСК-18

Зона № 2

КАРТА-ПЛАН ТЕРРИТОРИИ

Описание местоположения зданий, сооружений, объектов незавершенного строительства на земельном участке

Обозначение характерных точек контура	Содержатся в Едином государственном реестре недвижимости			Определены в ходе выполнения комплексных кадастровых работ			Метод определения координат	Формулы, примененные для расчета средней квадратической погрешности определения координат характерных точек границ (M), с подставленными в такие формулы значениями и итоговые (вычисленные) значения M, м
	Координаты, м		Радиус, м	Координаты, м		Радиус, м		
	X	Y	R	X	Y	R		
1	2	3	4	5	6	7	8	9
н239О	—	—	—	340846,02	2158616,2 4	—	Метод спутниковых геодезических измерений (определений)	$M_t = \text{SQRT}(M_1^2 + M_2^2) = \text{SQRT}(0,6^2 + 0,08^2) = 0,1 \text{ м}$
н240О	—	—	—	340844,72	2158623,7 3	—	Метод спутниковых геодезических измерений (определений)	$M_t = \text{SQRT}(M_1^2 + M_2^2) = \text{SQRT}(0,6^2 + 0,08^2) = 0,1 \text{ м}$
н241О	—	—	—	340839,27	2158622,7 9	—	Метод спутниковых геодезических измерений (определений)	$M_t = \text{SQRT}(M_1^2 + M_2^2) = \text{SQRT}(0,6^2 + 0,08^2) = 0,1 \text{ м}$
н242О	—	—	—	340840,57	2158615,3 0	—	Метод спутниковых геодезических измерений (определений)	$M_t = \text{SQRT}(M_1^2 + M_2^2) = \text{SQRT}(0,6^2 + 0,08^2) = 0,1 \text{ м}$
н239О	—	—	—	340846,02	2158616,2 4	—	Метод спутниковых геодезических измерений (определений)	$M_t = \text{SQRT}(M_1^2 + M_2^2) = \text{SQRT}(0,6^2 + 0,08^2) = 0,1 \text{ м}$

КАРТА-ПЛАН ТЕРРИТОРИИ

Описание местоположения зданий, сооружений, объектов незавершенного строительства на земельном участке

2. Сведения о характеристиках объекта недвижимости с кадастровым номером 18:17:088002:346		
№ п/п	Наименование характеристики	Значение характеристики
1	2	3
1.	Вид объекта недвижимости	здание
2.	Ранее присвоенный государственный учетный номер (инвентарный) здания, сооружения, объекта незавершенного строительства	—
3.	Кадастровый номер земельного участка (земельных участков), в границах которого (которых) расположены здание, сооружение, объект незавершенного строительства	18:17:000000:1275
4.	Уникальный учетный номер кадастрового квартала, в границах которого расположены здание, сооружение, объект незавершенного строительства	18:17:088002
5.	Адрес здания, сооружения, объекта незавершенного строительства	Удмуртская Республика, Можгинский р-н, ст. Сардан, ул. Советская, д. 27
5.1.	Сведения о местоположении здания, сооружения, объекта незавершенного строительства (при отсутствии адреса) в структурированном в соответствии с федеральной информационной адресной системой виде	—
5.2.	Дополнительные сведения о местоположении	—
6.	Иные сведения	—

3. Пояснения к сведениям об объекте недвижимости с кадастровым номером 18:17:088002:346 :

1.	—
----	---

1. Сведения о характерных точках контура объекта недвижимости с кадастровым номером 18:17:088002:347

Система координат МСК-18							Зона № 2	
Обозначение характерных точек контура	Содержатся в Едином государственном реестре недвижимости			Определены в ходе выполнения комплексных кадастровых работ			Метод определения координат	Формулы, примененные для расчета средней квадратической погрешности определения координат характерных точек границ (M _i), с подставленными в такие формулы значениями и итоговые (вычисленные) значения M _i , м
	Координаты, м		Радиус, м	Координаты, м		Радиус, м		
	X	Y		X	Y			
1	2	3	4	5	6	7	8	9
н231О	—	—	—	340978,24	2158627,87	—	Метод спутниковых геодезических	$M_t = \text{SQRT}(M_1^2 + M_2^2) = \text{SQRT}(0,6^2 + 0,08^2) = 0,1 \text{ м}$

КАРТА-ПЛАН ТЕРРИТОРИИ

Описание местоположения зданий, сооружений, объектов незавершенного строительства на земельном участке

							измерений (определений)	
н232О	—	—	—	340976,28	2158633,5 3	—	Метод спутниковых геодезических измерений (определений)	$Mt = \text{SQRT}(M1^2+M2^2) = \text{SQRT}(0,6^2+0,08^2) = 0,1 \text{ м}$
н233О	—	—	—	340970,61	2158631,5 7	—	Метод спутниковых геодезических измерений (определений)	$Mt = \text{SQRT}(M1^2+M2^2) = \text{SQRT}(0,6^2+0,08^2) = 0,1 \text{ м}$
н234О	—	—	—	340972,57	2158625,9 0	—	Метод спутниковых геодезических измерений (определений)	$Mt = \text{SQRT}(M1^2+M2^2) = \text{SQRT}(0,6^2+0,08^2) = 0,1 \text{ м}$
н231О	—	—	—	340978,24	2158627,8 7	—	Метод спутниковых геодезических измерений (определений)	$Mt = \text{SQRT}(M1^2+M2^2) = \text{SQRT}(0,6^2+0,08^2) = 0,1 \text{ м}$

2. Сведения о характеристиках объекта недвижимости с кадастровым номером 18:17:088002:347

№ п/п	Наименование характеристики	Значение характеристики
1	2	3
1.	Вид объекта недвижимости	здание
2.	Ранее присвоенный государственный учетный номер (инвентарный) здания, сооружения, объекта незавершенного строительства	—
3.	Кадастровый номер земельного участка (земельных участков), в границах которого (которых) расположены здание, сооружение, объект незавершенного строительства	18:17:088002:30
4.	Уникальный учетный номер кадастрового квартала, в границах которого расположены здание, сооружение, объект незавершенного строительства	18:17:088002
5.	Адрес здания, сооружения, объекта незавершенного строительства	Удмуртская Республика, Можгинский р-н, ст. Сардан, ул. Советская, д. 42

КАРТА-ПЛАН ТЕРРИТОРИИ

Описание местоположения зданий, сооружений, объектов незавершенного строительства на земельном участке

1	2	3
5.1.	Сведения о местоположении здания, сооружения, объекта незавершенного строительства (при отсутствии адреса) в структурированном в соответствии с федеральной информационной адресной системой виде	—
5.2.	Дополнительные сведения о местоположении	—
6.	Иные сведения	—

3. Пояснения к сведениям об объекте недвижимости с кадастровым номером 18:17:088002:347 :

1. —

1. Сведения о характерных точках контура объекта недвижимости с кадастровым номером 18:17:088002:348

Система координат МСК-18							Зона № 2	
Обозначение характерных точек контура	Содержатся в Едином государственном реестре недвижимости			Определены в ходе выполнения комплексных кадастровых работ			Метод определения координат	Формулы, примененные для расчета средней квадратической погрешности определения координат характерных точек границ (M _t), с подставленными в такие формулы значениями и итоговые (вычисленные) значения M _t , м
	Координаты, м		Радиус, м	Координаты, м		Радиус, м		
	X	Y	R	X	Y	R		
1	2	3	4	5	6	7	8	9
н2030	—	—	—	341269,79	2158468,6 5	—	Метод спутниковых геодезических измерений (определений)	$M_t = \text{SQRT}(M_1^2 + M_2^2) = \text{SQRT}(0,6^2 + 0,08^2) = 0,1 \text{ м}$
н2040	—	—	—	341273,58	2158473,1 1	—	Метод спутниковых геодезических измерений (определений)	$M_t = \text{SQRT}(M_1^2 + M_2^2) = \text{SQRT}(0,6^2 + 0,08^2) = 0,1 \text{ м}$
н2050	—	—	—	341267,10	2158478,6 2	—	Метод спутниковых геодезических измерений (определений)	$M_t = \text{SQRT}(M_1^2 + M_2^2) = \text{SQRT}(0,6^2 + 0,08^2) = 0,1 \text{ м}$

КАРТА-ПЛАН ТЕРРИТОРИИ

Описание местоположения зданий, сооружений, объектов незавершенного строительства на земельном участке

н206О	—	—	—	341263,31	2158474,1 6	—	Метод спутниковых геодезических измерений (определений)	$Mt = \text{SQRT}(M1^2+M2^2) = \text{SQRT}(0,6^2+0,08^2) = 0,1 \text{ м}$
н203О	—	—	—	341269,79	2158468,6 5	—	Метод спутниковых геодезических измерений (определений)	$Mt = \text{SQRT}(M1^2+M2^2) = \text{SQRT}(0,6^2+0,08^2) = 0,1 \text{ м}$

2. Сведения о характеристиках объекта недвижимости с кадастровым номером 18:17:088002:348

№ п/п	Наименование характеристики	Значение характеристики
1	2	3
1.	Вид объекта недвижимости	здание
2.	Ранее присвоенный государственный учетный номер (инвентарный) здания, сооружения, объекта незавершенного строительства	—
3.	Кадастровый номер земельного участка (земельных участков), в границах которого (которых) расположены здание, сооружение, объект незавершенного строительства	18:17:088002:377
4.	Уникальный учетный номер кадастрового квартала, в границах которого расположены здание, сооружение, объект незавершенного строительства	18:17:088002
5.	Адрес здания, сооружения, объекта незавершенного строительства	Удмуртская Республика, Можгинский р-н, ст. Сардан, ул. Союзная, д. 8
5.1.	Сведения о местоположении здания, сооружения, объекта незавершенного строительства (при отсутствии адреса) в структурированном в соответствии с федеральной информационной адресной системой виде	—
5.2.	Дополнительные сведения о местоположении	—
6.	Иные сведения	—

3. Пояснения к сведениям об объекте недвижимости с кадастровым номером 18:17:088002:348 :

1.	—
----	---

1. Сведения о характерных точках контура объекта недвижимости с кадастровым номером 18:17:088002:349

Система координат МСК-18

Зона № 2

КАРТА-ПЛАН ТЕРРИТОРИИ

Описание местоположения зданий, сооружений, объектов незавершенного строительства на земельном участке

Обозначение характерных точек контура	Содержатся в Едином государственном реестре недвижимости			Определены в ходе выполнения комплексных кадастровых работ			Метод определения координат	Формулы, примененные для расчета средней квадратической погрешности определения координат характерных точек границ (M), с подставленными в такие формулы значениями и итоговые (вычисленные) значения M, м
	Координаты, м		Радиус, м	Координаты, м		Радиус, м		
	X	Y	R	X	Y	R		
1	2	3	4	5	6	7	8	9
н2350	—	—	—	340860,57	2158588,68	—	Метод спутниковых геодезических измерений (определений)	$M_t = \text{SQRT}(M_1^2 + M_2^2) = \text{SQRT}(0,6^2 + 0,08^2) = 0,1 \text{ м}$
н2360	—	—	—	340858,90	2158594,06	—	Метод спутниковых геодезических измерений (определений)	$M_t = \text{SQRT}(M_1^2 + M_2^2) = \text{SQRT}(0,6^2 + 0,08^2) = 0,1 \text{ м}$
н2370	—	—	—	340852,50	2158592,07	—	Метод спутниковых геодезических измерений (определений)	$M_t = \text{SQRT}(M_1^2 + M_2^2) = \text{SQRT}(0,6^2 + 0,08^2) = 0,1 \text{ м}$
н2380	—	—	—	340854,17	2158586,69	—	Метод спутниковых геодезических измерений (определений)	$M_t = \text{SQRT}(M_1^2 + M_2^2) = \text{SQRT}(0,6^2 + 0,08^2) = 0,1 \text{ м}$
н2350	—	—	—	340860,57	2158588,68	—	Метод спутниковых геодезических измерений (определений)	$M_t = \text{SQRT}(M_1^2 + M_2^2) = \text{SQRT}(0,6^2 + 0,08^2) = 0,1 \text{ м}$

КАРТА-ПЛАН ТЕРРИТОРИИ

Описание местоположения зданий, сооружений, объектов незавершенного строительства на земельном участке

2. Сведения о характеристиках объекта недвижимости с кадастровым номером 18:17:088002:349		
№ п/п	Наименование характеристики	Значение характеристики
1	2	3
1.	Вид объекта недвижимости	здание
2.	Ранее присвоенный государственный учетный номер (инвентарный) здания, сооружения, объекта незавершенного строительства	—
3.	Кадастровый номер земельного участка (земельных участков), в границах которого (которых) расположены здание, сооружение, объект незавершенного строительства	18:17:088002:172
4.	Уникальный учетный номер кадастрового квартала, в границах которого расположены здание, сооружение, объект незавершенного строительства	18:17:088002
5.	Адрес здания, сооружения, объекта незавершенного строительства	Удмуртская Республика, Можгинский р-н, ст. Сардан, ул. Советская, д. 54
5.1.	Сведения о местоположении здания, сооружения, объекта незавершенного строительства (при отсутствии адреса) в структурированном в соответствии с федеральной информационной адресной системой виде	—
5.2.	Дополнительные сведения о местоположении	—
6.	Иные сведения	—

3. Пояснения к сведениям об объекте недвижимости с кадастровым номером 18:17:088002:349 :

1.	—
----	---

1. Сведения о характерных точках контура объекта недвижимости с кадастровым номером 18:17:088002:350

Система координат МСК-18							Зона № 2	
Обозначение характерных точек контура	Содержатся в Едином государственном реестре недвижимости			Определены в ходе выполнения комплексных кадастровых работ			Метод определения координат	Формулы, примененные для расчета средней квадратической погрешности определения координат характерных точек границ (M _i), с подставленными в такие формулы значениями и итоговые (вычисленные) значения M _i , м
	Координаты, м		Радиус, м	Координаты, м		Радиус, м		
	X	Y		X	Y			
1	2	3	4	5	6	7	8	9
н2190	—	—	—	341510,74	2158737,36	—	Метод спутниковых геодезических	$M_t = \text{SQRT}(M_1^2 + M_2^2) = \text{SQRT}(0,6^2 + 0,08^2) = 0,1 \text{ м}$

КАРТА-ПЛАН ТЕРРИТОРИИ

Описание местоположения зданий, сооружений, объектов незавершенного строительства на земельном участке

							измерений (определений)	
н2200	—	—	—	341511,44	2158745,5 3	—	Метод спутниковых геодезических измерений (определений)	$M_t = \text{SQRT}(M_1^2 + M_2^2) = \text{SQRT}(0,6^2 + 0,08^2) = 0,1 \text{ м}$
н2210	—	—	—	341474,28	2158748,7 2	—	Метод спутниковых геодезических измерений (определений)	$M_t = \text{SQRT}(M_1^2 + M_2^2) = \text{SQRT}(0,6^2 + 0,08^2) = 0,1 \text{ м}$
н2220	—	—	—	341473,58	2158740,5 5	—	Метод спутниковых геодезических измерений (определений)	$M_t = \text{SQRT}(M_1^2 + M_2^2) = \text{SQRT}(0,6^2 + 0,08^2) = 0,1 \text{ м}$
н2190	—	—	—	341510,74	2158737,3 6	—	Метод спутниковых геодезических измерений (определений)	$M_t = \text{SQRT}(M_1^2 + M_2^2) = \text{SQRT}(0,6^2 + 0,08^2) = 0,1 \text{ м}$

2. Сведения о характеристиках объекта недвижимости с кадастровым номером 18:17:088002:350

№ п/п	Наименование характеристики	Значение характеристики
1	2	3
1.	Вид объекта недвижимости	здание
2.	Ранее присвоенный государственный учетный номер (инвентарный) здания, сооружения, объекта незавершенного строительства	—
3.	Кадастровый номер земельного участка (земельных участков), в границах которого (которых) расположены здание, сооружение, объект незавершенного строительства	18:17:088002:7
4.	Уникальный учетный номер кадастрового квартала, в границах которого расположены здание, сооружение, объект незавершенного строительства	18:17:088002
5.	Адрес здания, сооружения, объекта незавершенного строительства	Удмуртская Республика, Можгинский р-н, ст. Сардан, ул. Советская, д. 1

КАРТА-ПЛАН ТЕРРИТОРИИ

Описание местоположения зданий, сооружений, объектов незавершенного строительства на земельном участке

1	2	3
5.1.	Сведения о местоположении здания, сооружения, объекта незавершенного строительства (при отсутствии адреса) в структурированном в соответствии с федеральной информационной адресной системой виде	—
5.2.	Дополнительные сведения о местоположении	—
6.	Иные сведения	—

3. Пояснения к сведениям об объекте недвижимости с кадастровым номером 18:17:088002:350 :

1. —

1. Сведения о характерных точках контура объекта недвижимости с кадастровым номером 18:17:088002:351

Система координат МСК-18							Зона № 2	
Обозначение характерных точек контура	Содержатся в Едином государственном реестре недвижимости			Определены в ходе выполнения комплексных кадастровых работ			Метод определения координат	Формулы, примененные для расчета средней квадратической погрешности определения координат характерных точек границ (M _t), с подставленными в такие формулы значениями и итоговые (вычисленные) значения M _t , м
	Координаты, м		Радиус, м	Координаты, м		Радиус, м		
	X	Y	R	X	Y	R		
1	2	3	4	5	6	7	8	9
н251О	—	—	—	341262,65	2158724,5 8	—	Метод спутниковых геодезических измерений (определений)	$M_t = \text{SQRT}(M_1^2 + M_2^2) = \text{SQRT}(0,6^2 + 0,08^2) = 0,1 \text{ м}$
н252О	—	—	—	341262,19	2158730,8 7	—	Метод спутниковых геодезических измерений (определений)	$M_t = \text{SQRT}(M_1^2 + M_2^2) = \text{SQRT}(0,6^2 + 0,08^2) = 0,1 \text{ м}$
н253О	—	—	—	341242,64	2158729,4 3	—	Метод спутниковых геодезических измерений (определений)	$M_t = \text{SQRT}(M_1^2 + M_2^2) = \text{SQRT}(0,6^2 + 0,08^2) = 0,1 \text{ м}$

КАРТА-ПЛАН ТЕРРИТОРИИ

Описание местоположения зданий, сооружений, объектов незавершенного строительства на земельном участке

н2540	—	—	—	341243,11	2158723,1 5	—	Метод спутниковых геодезических измерений (определений)	$Mt = \sqrt{M1^2 + M2^2} = \sqrt{0,6^2 + 0,08^2} = 0,1 \text{ м}$
н2510	—	—	—	341262,65	2158724,5 8	—	Метод спутниковых геодезических измерений (определений)	$Mt = \sqrt{M1^2 + M2^2} = \sqrt{0,6^2 + 0,08^2} = 0,1 \text{ м}$

2. Сведения о характеристиках объекта недвижимости с кадастровым номером 18:17:088002:351

№ п/п	Наименование характеристики	Значение характеристики
1	2	3
1.	Вид объекта недвижимости	здание
2.	Ранее присвоенный государственный учетный номер (инвентарный) здания, сооружения, объекта незавершенного строительства	—
3.	Кадастровый номер земельного участка (земельных участков), в границах которого (которых) расположены здание, сооружение, объект незавершенного строительства	—
4.	Уникальный учетный номер кадастрового квартала, в границах которого расположены здание, сооружение, объект незавершенного строительства	18:17:088002
5.	Адрес здания, сооружения, объекта незавершенного строительства	Удмуртская Республика, Можгинский р-н, ст. Сардан, ул. Советская, д. 17
5.1.	Сведения о местоположении здания, сооружения, объекта незавершенного строительства (при отсутствии адреса) в структурированном в соответствии с федеральной информационной адресной системой виде	—
5.2.	Дополнительные сведения о местоположении	—
6.	Иные сведения	—

3. Пояснения к сведениям об объекте недвижимости с кадастровым номером 18:17:088002:351 :

1. —

1. Сведения о характерных точках контура объекта недвижимости с кадастровым номером 18:17:088002:386

Система координат МСК-18

Зона № 2

КАРТА-ПЛАН ТЕРРИТОРИИ

Описание местоположения зданий, сооружений, объектов незавершенного строительства на земельном участке

Обозначение характерных точек контура	Содержатся в Едином государственном реестре недвижимости			Определены в ходе выполнения комплексных кадастровых работ			Метод определения координат	Формулы, примененные для расчета средней квадратической погрешности определения координат характерных точек границ (M _t), с подставленными в такие формулы значениями и итоговые (вычисленные) значения M _t , м
	Координаты, м		Радиус, м	Координаты, м		Радиус, м		
	X	Y	R	X	Y	R		
1	2	3	4	5	6	7	8	9
н2850	—	—	—	340334,53	2158413,1 7	—	Метод спутниковых геодезических измерений (определений)	$M_t = \text{SQRT}(M_1^2 + M_2^2) = \text{SQRT}(0,6^2 + 0,08^2) = 0,1 \text{ м}$
н2860	—	—	—	340332,42	2158420,1 5	—	Метод спутниковых геодезических измерений (определений)	$M_t = \text{SQRT}(M_1^2 + M_2^2) = \text{SQRT}(0,6^2 + 0,08^2) = 0,1 \text{ м}$
н2870	—	—	—	340326,39	2158418,3 3	—	Метод спутниковых геодезических измерений (определений)	$M_t = \text{SQRT}(M_1^2 + M_2^2) = \text{SQRT}(0,6^2 + 0,08^2) = 0,1 \text{ м}$
н2880	—	—	—	340328,50	2158411,3 5	—	Метод спутниковых геодезических измерений (определений)	$M_t = \text{SQRT}(M_1^2 + M_2^2) = \text{SQRT}(0,6^2 + 0,08^2) = 0,1 \text{ м}$
н2850	—	—	—	340334,53	2158413,1 7	—	Метод спутниковых геодезических измерений (определений)	$M_t = \text{SQRT}(M_1^2 + M_2^2) = \text{SQRT}(0,6^2 + 0,08^2) = 0,1 \text{ м}$

КАРТА-ПЛАН ТЕРРИТОРИИ

Описание местоположения зданий, сооружений, объектов незавершенного строительства на земельном участке

2. Сведения о характеристиках объекта недвижимости с кадастровым номером 18:17:088002:386		
№ п/п	Наименование характеристики	Значение характеристики
1	2	3
1.	Вид объекта недвижимости	здание
2.	Ранее присвоенный государственный учетный номер (инвентарный) здания, сооружения, объекта незавершенного строительства	—
3.	Кадастровый номер земельного участка (земельных участков), в границах которого (которых) расположены здание, сооружение, объект незавершенного строительства	18:17:088002:269
4.	Уникальный учетный номер кадастрового квартала, в границах которого расположены здание, сооружение, объект незавершенного строительства	18:17:088002
5.	Адрес здания, сооружения, объекта незавершенного строительства	Удмуртская Республика, Можгинский р-н, ст. Сардан, ул. Советская, д. 102
5.1.	Сведения о местоположении здания, сооружения, объекта незавершенного строительства (при отсутствии адреса) в структурированном в соответствии с федеральной информационной адресной системой виде	—
5.2.	Дополнительные сведения о местоположении	—
6.	Иные сведения	—

3. Пояснения к сведениям об объекте недвижимости с кадастровым номером 18:17:088002:386 :

1.	—
----	---

1. Сведения о характерных точках контура объекта недвижимости с кадастровым номером 18:17:088002:395

Система координат МСК-18							Зона № 2	
Обозначение характерных точек контура	Содержатся в Едином государственном реестре недвижимости			Определены в ходе выполнения комплексных кадастровых работ			Метод определения координат	Формулы, примененные для расчета средней квадратической погрешности определения координат характерных точек границ (M _t), с подставленными в такие формулы значениями и итоговые (вычисленные) значения M _t , м
	Координаты, м		Радиус, м	Координаты, м		Радиус, м		
	X	Y		X	Y			
1	2	3	4	5	6	7	8	9
н3110	—	—	—	340655,12	2158519,81	—	Метод спутниковых геодезических	$M_t = \text{SQRT}(0.07^2 + 0.07^2) = 0.1 \text{ м}$

КАРТА-ПЛАН ТЕРРИТОРИИ

Описание местоположения зданий, сооружений, объектов незавершенного строительства на земельном участке

							измерений (определений)	
н3120	—	—	—	340653,13	2158525,6 8	—	Метод спутниковых геодезических измерений (определений)	$Mt = \sqrt{0.07^2 + 0.07^2} = 0.1 \text{ м}$
н3130	—	—	—	340645,87	2158523,2 3	—	Метод спутниковых геодезических измерений (определений)	$Mt = \sqrt{0.07^2 + 0.07^2} = 0.1 \text{ м}$
н3140	—	—	—	340647,86	2158517,3 5	—	Метод спутниковых геодезических измерений (определений)	$Mt = \sqrt{0.07^2 + 0.07^2} = 0.1 \text{ м}$
н3110	—	—	—	340655,12	2158519,8 1	—	Метод спутниковых геодезических измерений (определений)	$Mt = \sqrt{0.07^2 + 0.07^2} = 0.1 \text{ м}$

2. Сведения о характеристиках объекта недвижимости с кадастровым номером 18:17:088002:395

№ п/п	Наименование характеристики	Значение характеристики
1	2	3
1.	Вид объекта недвижимости	здание
2.	Ранее присвоенный государственный учетный номер (инвентарный) здания, сооружения, объекта незавершенного строительства	—
3.	Кадастровый номер земельного участка (земельных участков), в границах которого (которых) расположены здание, сооружение, объект незавершенного строительства	18:17:088002:610
4.	Уникальный учетный номер кадастрового квартала, в границах которого расположены здание, сооружение, объект незавершенного строительства	18:17:088002
5.	Адрес здания, сооружения, объекта незавершенного строительства	—

КАРТА-ПЛАН ТЕРРИТОРИИ

Описание местоположения зданий, сооружений, объектов незавершенного строительства на земельном участке

1	2	3
5.1.	Сведения о местоположении здания, сооружения, объекта незавершенного строительства (при отсутствии адреса) в структурированном в соответствии с федеральной информационной адресной системой виде	Удмуртская Республика, Можгинский район, ст. Сардан, ул. Советская, д. 70
5.2.	Дополнительные сведения о местоположении	—
6.	Иные сведения	—

3. Пояснения к сведениям об объекте недвижимости с кадастровым номером 18:17:088002:395 :

1.	—
----	---

1. Сведения о характерных точках контура объекта недвижимости с кадастровым номером 18:17:088002:404

Система координат МСК-18							Зона № 2	
Обозначение характерных точек контура	Содержатся в Едином государственном реестре недвижимости			Определены в ходе выполнения комплексных кадастровых работ			Метод определения координат	Формулы, примененные для расчета средней квадратической погрешности определения координат характерных точек границ (M _t), с подставленными в такие формулы значениями и итоговые (вычисленные) значения M _t , м
	Координаты, м		Радиус, м	Координаты, м		Радиус, м		
	X	Y	R	X	Y	R		
1	2	3	4	5	6	7	8	9
н3190	—	—	—	340958,30	2158618,0 1	—	Метод спутниковых геодезических измерений (определений)	$M_t = \text{SQRT}(0.07^2 + 0.07^2) = 0.1 \text{ м}$
н3200	—	—	—	340955,25	2158626,1 5	—	Метод спутниковых геодезических измерений (определений)	$M_t = \text{SQRT}(0.07^2 + 0.07^2) = 0.1 \text{ м}$
н3210	—	—	—	340950,71	2158624,4 6	—	Метод спутниковых геодезических измерений (определений)	$M_t = \text{SQRT}(0.07^2 + 0.07^2) = 0.1 \text{ м}$

КАРТА-ПЛАН ТЕРРИТОРИИ

Описание местоположения зданий, сооружений, объектов незавершенного строительства на земельном участке

н3220	—	—	—	340953,76	2158616,3 1	—	Метод спутниковых геодезических измерений (определений)	$Mt = \text{SQRT}(0.07^2 + 0.07^2) = 0.1 \text{ м}$
н3190	—	—	—	340958,30	2158618,0 1	—	Метод спутниковых геодезических измерений (определений)	$Mt = \text{SQRT}(0.07^2 + 0.07^2) = 0.1 \text{ м}$

2. Сведения о характеристиках объекта недвижимости с кадастровым номером 18:17:088002:404

№ п/п	Наименование характеристики	Значение характеристики
1	2	3
1.	Вид объекта недвижимости	здание
2.	Ранее присвоенный государственный учетный номер (инвентарный) здания, сооружения, объекта незавершенного строительства	—
3.	Кадастровый номер земельного участка (земельных участков), в границах которого (которых) расположены здание, сооружение, объект незавершенного строительства	18:17:088002:216
4.	Уникальный учетный номер кадастрового квартала, в границах которого расположены здание, сооружение, объект незавершенного строительства	18:17:088002
5.	Адрес здания, сооружения, объекта незавершенного строительства	Удмуртская Республика, Можгинский р-н, ст. Сардан, ул. Советская, д. 44
5.1.	Сведения о местоположении здания, сооружения, объекта незавершенного строительства (при отсутствии адреса) в структурированном в соответствии с федеральной информационной адресной системой виде	—
5.2.	Дополнительные сведения о местоположении	—
6.	Иные сведения	—

3. Пояснения к сведениям об объекте недвижимости с кадастровым номером 18:17:088002:404 :

1. —

1. Сведения о характерных точках контура объекта недвижимости с кадастровым номером 18:17:125001:173

Система координат МСК-18

Зона № 2

КАРТА-ПЛАН ТЕРРИТОРИИ

Описание местоположения зданий, сооружений, объектов незавершенного строительства на земельном участке

Обозначение характерных точек контура	Содержатся в Едином государственном реестре недвижимости			Определены в ходе выполнения комплексных кадастровых работ			Метод определения координат	Формулы, примененные для расчета средней квадратической погрешности определения координат характерных точек границ (M _t), с подставленными в такие формулы значениями и итоговые (вычисленные) значения M _t , м
	Координаты, м		Радиус, м	Координаты, м		Радиус, м		
	X	Y	R	X	Y	R		
1	2	3	4	5	6	7	8	9
н2730	—	—	—	340588,04	2158496,7 5	—	Метод спутниковых геодезических измерений (определений)	$M_t = \text{SQRT}(M_1^2 + M_2^2) = \text{SQRT}(0,6^2 + 0,08^2) = 0,1 \text{ м}$
н2740	—	—	—	340585,96	2158502,9 8	—	Метод спутниковых геодезических измерений (определений)	$M_t = \text{SQRT}(M_1^2 + M_2^2) = \text{SQRT}(0,6^2 + 0,08^2) = 0,1 \text{ м}$
н2750	—	—	—	340579,63	2158500,8 6	—	Метод спутниковых геодезических измерений (определений)	$M_t = \text{SQRT}(M_1^2 + M_2^2) = \text{SQRT}(0,6^2 + 0,08^2) = 0,1 \text{ м}$
н2760	—	—	—	340581,72	2158494,6 3	—	Метод спутниковых геодезических измерений (определений)	$M_t = \text{SQRT}(M_1^2 + M_2^2) = \text{SQRT}(0,6^2 + 0,08^2) = 0,1 \text{ м}$
н2730	—	—	—	340588,04	2158496,7 5	—	Метод спутниковых геодезических измерений (определений)	$M_t = \text{SQRT}(M_1^2 + M_2^2) = \text{SQRT}(0,6^2 + 0,08^2) = 0,1 \text{ м}$

КАРТА-ПЛАН ТЕРРИТОРИИ**Описание местоположения зданий, сооружений, объектов незавершенного строительства на земельном участке****2. Сведения о характеристиках объекта недвижимости с кадастровым номером 18:17:125001:173**

№ п/п	Наименование характеристики	Значение характеристики
1	2	3
1.	Вид объекта недвижимости	здание
2.	Ранее присвоенный государственный учетный номер (инвентарный) здания, сооружения, объекта незавершенного строительства	—
3.	Кадастровый номер земельного участка (земельных участков), в границах которого (которых) расположены здание, сооружение, объект незавершенного строительства	18:17:088002:62, 18:17:088002:61
4.	Уникальный учетный номер кадастрового квартала, в границах которого расположены здание, сооружение, объект незавершенного строительства	18:17:088002
5.	Адрес здания, сооружения, объекта незавершенного строительства	Удмуртская Республика, Можгинский р-н, ст. Сардан, ул. Советская, д. 76
5.1.	Сведения о местоположении здания, сооружения, объекта незавершенного строительства (при отсутствии адреса) в структурированном в соответствии с федеральной информационной адресной системой виде	—
5.2.	Дополнительные сведения о местоположении	—
6.	Иные сведения	—

3. Пояснения к сведениям об объекте недвижимости с кадастровым номером 18:17:125001:173 :

1.	—
----	---

КАРТА-ПЛАН ТЕРРИТОРИИ

Сведения о зданиях, сооружениях, объектах незавершенного строительства, необходимые для исправления реестровых ошибок в сведениях об описании их местоположения

1. Сведения о характерных точках контура

здание

с кадастровым номером **18:17:088002:378**

вид объекта недвижимости (здание, сооружение, объект незавершенного строительства)

Система координат МСК-18

Зона № 2

Обозначение характерных точек контура	Содержатся в Едином государственном реестре недвижимости		Определены в ходе выполнения комплексных кадастровых работ			Метод определения координат	Формулы, примененные для расчета средней квадратической погрешности определения координат характерных точек границ (M _t), с подставленными в такие формулы значениями и итоговые (вычисленные) значения M _t , м	
	Координаты, м		Координаты, м		Радиус, м			
	X	Y	X	Y	R			
1	2	3	4	5	6	7	8	9
н2470	—	—	—	341075,8 1	2158654, 21	—	Метод спутниковых геодезических измерений (определений)	$M_t = \text{SQRT}(M_1^2 + M_2^2) = \text{SQRT}(0,6^2 + 0,08^2) = 0,1 \text{ м}$
н2480	—	—	—	341074,0 6	2158659, 41	—	Метод спутниковых геодезических измерений (определений)	$M_t = \text{SQRT}(M_1^2 + M_2^2) = \text{SQRT}(0,6^2 + 0,08^2) = 0,1 \text{ м}$
н2490	—	—	—	341072,0 5	2158658, 80	—	Метод спутниковых геодезических измерений (определений)	$M_t = \text{SQRT}(M_1^2 + M_2^2) = \text{SQRT}(0,6^2 + 0,08^2) = 0,1 \text{ м}$
н2500	—	—	—	341069,8 4	2158666, 03	—	Метод спутниковых геодезических измерений (определений)	$M_t = \text{SQRT}(M_1^2 + M_2^2) = \text{SQRT}(0,6^2 + 0,08^2) = 0,1 \text{ м}$
н2990	—	—	—	341064,1 6	2158664, 31	—	Метод спутниковых геодезических измерений (определений)	$M_t = \text{SQRT}(M_1^2 + M_2^2) = \text{SQRT}(0,6^2 + 0,08^2) = 0,1 \text{ м}$

КАРТА-ПЛАН ТЕРРИТОРИИ

Сведения о зданиях, сооружениях, объектах незавершенного строительства, необходимые для исправления реестровых ошибок в сведениях об описании их местоположения

н300О	—	—	—	341067,6 6	2158652, 82	—	Метод спутниковых геодезических измерений (определений)	$Mt = \text{SQRT}(M1^2+M2^2) = \text{SQRT}(0,6^2+0,08^2) = 0,1 \text{ м}$
н301О	—	—	—	341073,6 0	2158654, 63	—	Метод спутниковых геодезических измерений (определений)	$Mt = \text{SQRT}(M1^2+M2^2) = \text{SQRT}(0,6^2+0,08^2) = 0,1 \text{ м}$
н302О	—	—	—	341073,9 0	2158653, 64	—	Метод спутниковых геодезических измерений (определений)	$Mt = \text{SQRT}(M1^2+M2^2) = \text{SQRT}(0,6^2+0,08^2) = 0,1 \text{ м}$
1	341063,92	2158661,5 3	—	—	—	—	—	—
2	341068,03	2158650,2 5	—	—	—	—	—	—
3	341073,86	2158652,3 8	—	—	—	—	—	—
4	341074,22	2158651,4 0	—	—	—	—	—	—
5	341076,09	2158652,0 8	—	—	—	—	—	—
6	341074,07	2158657,1 7	—	—	—	—	—	—
7	341072,09	2158656,4 6	—	—	—	—	—	—
8	341069,49	2158663,5 6	—	—	—	—	—	—
н247О	—	—	—	341075,8 1	2158654, 21	—	Метод спутниковых геодезических измерений (определений)	$Mt = \text{SQRT}(M1^2+M2^2) = \text{SQRT}(0,6^2+0,08^2) = 0,1 \text{ м}$

КАРТА-ПЛАН ТЕРРИТОРИИ

Сведения о зданиях, сооружениях, объектах незавершенного строительства, необходимые для исправления реестровых ошибок в сведениях об описании их местоположения

2. Иные сведения об объекте недвижимости с кадастровым номером 18:17:088002:378

1. —

3. Пояснения к сведениям об объекте недвижимости с кадастровым номером 18:17:088002:378

1. —

1. Сведения о характерных точках контура здание с кадастровым номером 18:17:088002:397

вид объекта недвижимости (здание, сооружение, объект незавершенного строительства)

Система координат МСК-18

Зона № 2

Обозначение характерных точек контура	Содержатся в Едином государственном реестре недвижимости			Определены в ходе выполнения комплексных кадастровых работ			Метод определения координат	Формулы, примененные для расчета средней квадратической погрешности определения координат характерных точек границ (M _t), с подставленными в такие формулы значениями и итоговые (вычисленные) значения M _t , м
	Координаты, м		Радиус, м	Координаты, м		Радиус, м		
	X	Y	R	X	Y	R		
1	2	3	4	5	6	7	8	9
н2430	—	—	—	340703,0 1	2158570, 08	—	Метод спутниковых геодезических измерений (определений)	$M_t = \text{SQRT}(M_1^2 + M_2^2) = \text{SQRT}(0,6^2 + 0,08^2) = 0,1 \text{ м}$
н2440	—	—	—	340701,2 0	2158578, 29	—	Метод спутниковых геодезических измерений (определений)	$M_t = \text{SQRT}(M_1^2 + M_2^2) = \text{SQRT}(0,6^2 + 0,08^2) = 0,1 \text{ м}$
н2450	—	—	—	340695,6 4	2158577, 06	—	Метод спутниковых геодезических измерений (определений)	$M_t = \text{SQRT}(M_1^2 + M_2^2) = \text{SQRT}(0,6^2 + 0,08^2) = 0,1 \text{ м}$

КАРТА-ПЛАН ТЕРРИТОРИИ

Сведения о зданиях, сооружениях, объектах незавершенного строительства, необходимые для исправления реестровых ошибок в сведениях об описании их местоположения

н246О	—	—	—	340697,4 6	2158568, 86	—	Метод спутниковых геодезических измерений (определений)	$Mt = \text{SQRT}(M1^2+M2^2) = \text{SQRT}(0,6^2+0,08^2) = 0,1 \text{ м}$
9	340702,25	2158571,2 7	—	—	—	—	—	—
10	340699,72	2158579,2 8	—	—	—	—	—	—
11	340694,29	2158577,5 6	—	—	—	—	—	—
12	340696,83	2158569,5 6	—	—	—	—	—	—
н243О	—	—	—	340703,0 1	2158570, 08	—	Метод спутниковых геодезических измерений (определений)	$Mt = \text{SQRT}(M1^2+M2^2) = \text{SQRT}(0,6^2+0,08^2) = 0,1 \text{ м}$

2. Иные сведения об объекте недвижимости с кадастровым номером 18:17:088002:397

1. —

3. Пояснения к сведениям об объекте недвижимости с кадастровым номером 18:17:088002:397

1. —

1. Сведения о характерных точках контура **здание** **с кадастровым номером 18:17:088002:403**

вид объекта недвижимости (здание, сооружение, объект незавершенного строительства)

Система координат МСК-18

Зона № 2

КАРТА-ПЛАН ТЕРРИТОРИИ

Сведения о зданиях, сооружениях, объектах незавершенного строительства, необходимые для исправления реестровых ошибок в сведениях об описании их местоположения

Обозначение характер- ных точек контура	Содержатся в Едином государственном реестре недвижимости			Определены в ходе выполнения комплексных кадастровых работ			Метод определения координат	Формулы, примененные для расчета средней квадратической погрешности определения координат характерных точек границ (M _t), с подставленными в такие формулы значениями и итоговые (вычисленные) значения M _t , м
	Координаты, м		Радиус, м	Координаты, м		Радиус, м		
	X	Y	R	X	Y	R		
1	2	3	4	5	6	7	8	9
н2670	—	—	—	340635,1 6	2158508, 20	—	Метод спутниковых геодезических измерений (определений)	$M_t = \text{SQRT}(M_1^2 + M_2^2) = \text{SQRT}(0,6^2 + 0,08^2)$ = 0,1 м
н2680	—	—	—	340631,3 8	2158518, 58	—	Метод спутниковых геодезических измерений (определений)	$M_t = \text{SQRT}(M_1^2 + M_2^2) = \text{SQRT}(0,6^2 + 0,08^2)$ = 0,1 м
н2690	—	—	—	340625,1 4	2158516, 18	—	Метод спутниковых геодезических измерений (определений)	$M_t = \text{SQRT}(M_1^2 + M_2^2) = \text{SQRT}(0,6^2 + 0,08^2)$ = 0,1 м
н2700	—	—	—	340627,9 8	2158508, 75	—	Метод спутниковых геодезических измерений (определений)	$M_t = \text{SQRT}(M_1^2 + M_2^2) = \text{SQRT}(0,6^2 + 0,08^2)$ = 0,1 м
н2710	—	—	—	340626,0 6	2158508, 02	—	Метод спутниковых геодезических измерений (определений)	$M_t = \text{SQRT}(M_1^2 + M_2^2) = \text{SQRT}(0,6^2 + 0,08^2)$ = 0,1 м
н2720	—	—	—	340627,1 8	2158505, 13	—	Метод спутниковых геодезических измерений (определений)	$M_t = \text{SQRT}(M_1^2 + M_2^2) = \text{SQRT}(0,6^2 + 0,08^2)$ = 0,1 м
13	340628,66	2158505,7 4	—	—	—	—	—	—

КАРТА-ПЛАН ТЕРРИТОРИИ

Сведения о зданиях, сооружениях, объектах незавершенного строительства, необходимые для исправления реестровых ошибок в сведениях об описании их местоположения

14	340625,28	2158516,2 6	—	—	—	—	—	—
15	340618,95	2158514,1 0	—	—	—	—	—	—
16	340621,51	2158506,5 7	—	—	—	—	—	—
17	340619,56	2158505,9 1	—	—	—	—	—	—
18	340620,57	2158502,9 8	—	—	—	—	—	—
н2670	—	—	—	340635,1 6	2158508, 20	—	Метод спутниковых геодезических измерений (определений)	$M_t = \text{SQRT}(M_1^2 + M_2^2) = \text{SQRT}(0,6^2 + 0,08^2) = 0,1 \text{ м}$

2. Иные сведения об объекте недвижимости с кадастровым номером 18:17:088002:403

1. —

3. Пояснения к сведениям об объекте недвижимости с кадастровым номером 18:17:088002:403

1. —

1. Сведения о характерных точках контура здание с кадастровым номером 18:17:088002:612

вид объекта недвижимости (здание, сооружение, объект незавершенного строительства)

Система координат МСК-18

Зона № 2

Обозначение характерных точек контура	Содержатся в Едином государственном реестре недвижимости			Определены в ходе выполнения комплексных кадастровых работ			Метод определения координат	Формулы, примененные для расчета средней квадратической погрешности определения координат характерных точек границ (M_t), с подставленными в такие формулы значениями и итоговые (вычисленные) значения M_t , м
	Координаты, м		Радиус, м	Координаты, м		Радиус, м		
	X	Y	R	X	Y	R		

КАРТА-ПЛАН ТЕРРИТОРИИ

Сведения о зданиях, сооружениях, объектах незавершенного строительства, необходимые для исправления реестровых ошибок в сведениях об описании их местоположения

1	2	3	4	5	6	7	8	9
н2550	—	—	—	341414,8 7	2158767, 44	—	Метод спутниковых геодезических измерений (определений)	$Mt = \text{SQRT}(M1^2+M2^2) = \text{SQRT}(0,6^2+0,08^2) = 0,1 \text{ м}$
н2560	—	—	—	341414,0 9	2158780, 17	—	Метод спутниковых геодезических измерений (определений)	$Mt = \text{SQRT}(M1^2+M2^2) = \text{SQRT}(0,6^2+0,08^2) = 0,1 \text{ м}$
н2570	—	—	—	341406,6 8	2158779, 72	—	Метод спутниковых геодезических измерений (определений)	$Mt = \text{SQRT}(M1^2+M2^2) = \text{SQRT}(0,6^2+0,08^2) = 0,1 \text{ м}$
н2580	—	—	—	341407,4 6	2158766, 99	—	Метод спутниковых геодезических измерений (определений)	$Mt = \text{SQRT}(M1^2+M2^2) = \text{SQRT}(0,6^2+0,08^2) = 0,1 \text{ м}$
н2590	—	—	—	341408,1 3	2158767, 03	—	Метод спутниковых геодезических измерений (определений)	$Mt = \text{SQRT}(M1^2+M2^2) = \text{SQRT}(0,6^2+0,08^2) = 0,1 \text{ м}$
н2600	—	—	—	341408,0 3	2158768, 60	—	Метод спутниковых геодезических измерений (определений)	$Mt = \text{SQRT}(M1^2+M2^2) = \text{SQRT}(0,6^2+0,08^2) = 0,1 \text{ м}$
н2610	—	—	—	341414,0 9	2158768, 94	—	Метод спутниковых геодезических измерений (определений)	$Mt = \text{SQRT}(M1^2+M2^2) = \text{SQRT}(0,6^2+0,08^2) = 0,1 \text{ м}$
н2620	—	—	—	341414,1 7	2158767, 40	—	Метод спутниковых геодезических измерений (определений)	$Mt = \text{SQRT}(M1^2+M2^2) = \text{SQRT}(0,6^2+0,08^2) = 0,1 \text{ м}$

КАРТА-ПЛАН ТЕРРИТОРИИ

Сведения о зданиях, сооружениях, объектах незавершенного строительства, необходимые для исправления реестровых ошибок в сведениях об описании их местоположения

19	341412,87	2158767,5 4	—	—	—	—	—	—
20	341412,09	2158780,2 7	—	—	—	—	—	—
21	341404,68	2158779,8 2	—	—	—	—	—	—
22	341405,46	2158767,0 9	—	—	—	—	—	—
23	341406,13	2158767,1 3	—	—	—	—	—	—
24	341406,03	2158768,7 0	—	—	—	—	—	—
25	341412,09	2158769,0 5	—	—	—	—	—	—
26	341412,17	2158767,5 0	—	—	—	—	—	—
н2550	—	—	—	341414,8 7	2158767, 44	—	Метод спутниковых геодезических измерений (определений)	$Mt = \text{SQRT}(M1^2+M2^2) = \text{SQRT}(0,6^2+0,08^2) = 0,1 \text{ м}$

2. Иные сведения об объекте недвижимости с кадастровым номером 18:17:088002:612

1. —

3. Пояснения к сведениям об объекте недвижимости с кадастровым номером 18:17:088002:612

1. —

**1. Сведения о характерных точках
контура**

здание

с кадастровым номером 18:17:088002:615

вид объекта недвижимости (здание, сооружение, объект незавершенного
строительства)

Система координат МСК-18

Зона № 2

КАРТА-ПЛАН ТЕРРИТОРИИ

Сведения о зданиях, сооружениях, объектах незавершенного строительства, необходимые для исправления реестровых ошибок в сведениях об описании их местоположения

Обозначение характер- ных точек контура	Содержатся в Едином государственном реестре недвижимости			Определены в ходе выполнения комплексных кадастровых работ			Метод определения координат	Формулы, примененные для расчета средней квадратической погрешности определения координат характерных точек границ (M _t), с подставленными в такие формулы значениями и итоговые (вычисленные) значения M _t , м
	Координаты, м		Радиус, м	Координаты, м		Радиус, м		
	X	Y	R	X	Y	R		
1	2	3	4	5	6	7	8	9
н2770	—	—	—	340568,4 4	2158482, 75	—	Метод спутниковых геодезических измерений (определений)	$M_t = \text{SQRT}(M_1^2 + M_2^2) = \text{SQRT}(0,6^2 + 0,08^2) = 0,1 \text{ м}$
н2780	—	—	—	340564,4 4	2158495, 43	—	Метод спутниковых геодезических измерений (определений)	$M_t = \text{SQRT}(M_1^2 + M_2^2) = \text{SQRT}(0,6^2 + 0,08^2) = 0,1 \text{ м}$
н2790	—	—	—	340557,9 5	2158493, 39	—	Метод спутниковых геодезических измерений (определений)	$M_t = \text{SQRT}(M_1^2 + M_2^2) = \text{SQRT}(0,6^2 + 0,08^2) = 0,1 \text{ м}$
н2800	—	—	—	340561,9 5	2158480, 70	—	Метод спутниковых геодезических измерений (определений)	$M_t = \text{SQRT}(M_1^2 + M_2^2) = \text{SQRT}(0,6^2 + 0,08^2) = 0,1 \text{ м}$
27	340562,30	2158481,9 9	—	—	—	—	—	—
28	340558,41	2158494,7 1	—	—	—	—	—	—
29	340551,91	2158492,7 2	—	—	—	—	—	—
30	340555,80	2158480,0 0	—	—	—	—	—	—
н2770	—	—	—	340568,4 4	2158482, 75	—	Метод спутниковых геодезических	$M_t = \text{SQRT}(M_1^2 + M_2^2) = \text{SQRT}(0,6^2 + 0,08^2) = 0,1 \text{ м}$

КАРТА-ПЛАН ТЕРРИТОРИИ

Сведения о зданиях, сооружениях, объектах незавершенного строительства, необходимые для исправления реестровых ошибок в сведениях об описании их местоположения

							измерений (определений)	
--	--	--	--	--	--	--	----------------------------	--

2. Иные сведения об объекте недвижимости с кадастровым номером 18:17:088002:615

1. —

3. Пояснения к сведениям об объекте недвижимости с кадастровым номером 18:17:088002:615

1. —

1. Сведения о характерных точках контура **здание** **с кадастровым номером 18:17:088002:617**

вид объекта недвижимости (здание, сооружение, объект незавершенного строительства)

Система координат МСК-18

Зона № 2

Обозначение характерных точек контура	Содержатся в Едином государственном реестре недвижимости			Определены в ходе выполнения комплексных кадастровых работ			Метод определения координат	Формулы, примененные для расчета средней квадратической погрешности определения координат характерных точек границ (M _t), с подставленными в такие формулы значениями и итоговые (вычисленные) значения M _t , м
	Координаты, м		Радиус, м	Координаты, м		Радиус, м		
	X	Y	R	X	Y	R		
1	2	3	4	5	6	7	8	9
н207О	—	—	—	341050,8 5	2158297, 57	—	Метод спутниковых геодезических измерений (определений)	$M_t = \text{SQRT}(M_1^2 + M_2^2) = \text{SQRT}(0,6^2 + 0,08^2) = 0,1 \text{ м}$
н208О	—	—	—	341048,6 2	2158303, 31	—	Метод спутниковых геодезических измерений (определений)	$M_t = \text{SQRT}(M_1^2 + M_2^2) = \text{SQRT}(0,6^2 + 0,08^2) = 0,1 \text{ м}$
н209О	—	—	—	341042,9 4	2158301, 11	—	Метод спутниковых геодезических измерений (определений)	$M_t = \text{SQRT}(M_1^2 + M_2^2) = \text{SQRT}(0,6^2 + 0,08^2) = 0,1 \text{ м}$

КАРТА-ПЛАН ТЕРРИТОРИИ

Сведения о зданиях, сооружениях, объектах незавершенного строительства, необходимые для исправления реестровых ошибок в сведениях об описании их местоположения

							измерений (определений)	
н2100	—	—	—	341045,1 7	2158295, 38	—	Метод спутниковых геодезических измерений (определений)	$Mt = \sqrt{M1^2 + M2^2} = \sqrt{0,6^2 + 0,08^2} = 0,1 \text{ м}$
31	341044,80	2158294,8 5	—	—	—	—	—	—
32	341050,48	2158297,0 4	—	—	—	—	—	—
33	341048,25	2158302,7 8	—	—	—	—	—	—
34	341042,57	2158300,5 8	—	—	—	—	—	—
н2070	—	—	—	341050,8 5	2158297, 57	—	Метод спутниковых геодезических измерений (определений)	$Mt = \sqrt{M1^2 + M2^2} = \sqrt{0,6^2 + 0,08^2} = 0,1 \text{ м}$

2. Иные сведения об объекте недвижимости с кадастровым номером 18:17:088002:617

1. —

3. Пояснения к сведениям об объекте недвижимости с кадастровым номером 18:17:088002:617

1. —

1. Сведения о характерных точках контура

здание

с кадастровым номером 18:17:088002:618

вид объекта недвижимости (здание, сооружение, объект незавершенного строительства)

Система координат МСК-18

Зона № 2

КАРТА-ПЛАН ТЕРРИТОРИИ

Сведения о зданиях, сооружениях, объектах незавершенного строительства, необходимые для исправления реестровых ошибок в сведениях об описании их местоположения

Обозначение характер- ных точек контура	Содержатся в Едином государственном реестре недвижимости			Определены в ходе выполнения комплексных кадастровых работ			Метод определения координат	Формулы, примененные для расчета средней квадратической погрешности определения координат характерных точек границ (M _t), с подставленными в такие формулы значениями и итоговые (вычисленные) значения M _t , м
	Координаты, м		Радиус, м	Координаты, м		Радиус, м		
	X	Y	R	X	Y	R		
1	2	3	4	5	6	7	8	9
н223О	—	—	—	341143,2 8	2158677, 01	—	Метод спутниковых геодезических измерений (определений)	$M_t = \text{SQRT}(M_1^2 + M_2^2) = \text{SQRT}(0,6^2 + 0,08^2) = 0,1 \text{ м}$
н224О	—	—	—	341141,6 7	2158682, 84	—	Метод спутниковых геодезических измерений (определений)	$M_t = \text{SQRT}(M_1^2 + M_2^2) = \text{SQRT}(0,6^2 + 0,08^2) = 0,1 \text{ м}$
н225О	—	—	—	341141,8 6	2158682, 89	—	Метод спутниковых геодезических измерений (определений)	$M_t = \text{SQRT}(M_1^2 + M_2^2) = \text{SQRT}(0,6^2 + 0,08^2) = 0,1 \text{ м}$
н226О	—	—	—	341140,1 3	2158689, 16	—	Метод спутниковых геодезических измерений (определений)	$M_t = \text{SQRT}(M_1^2 + M_2^2) = \text{SQRT}(0,6^2 + 0,08^2) = 0,1 \text{ м}$
н227О	—	—	—	341133,8 6	2158687, 43	—	Метод спутниковых геодезических измерений (определений)	$M_t = \text{SQRT}(M_1^2 + M_2^2) = \text{SQRT}(0,6^2 + 0,08^2) = 0,1 \text{ м}$
н228О	—	—	—	341135,5 9	2158681, 17	—	Метод спутниковых геодезических измерений (определений)	$M_t = \text{SQRT}(M_1^2 + M_2^2) = \text{SQRT}(0,6^2 + 0,08^2) = 0,1 \text{ м}$
н229О	—	—	—	341135,8 4	2158681, 23	—	Метод спутниковых геодезических измерений (определений)	$M_t = \text{SQRT}(M_1^2 + M_2^2) = \text{SQRT}(0,6^2 + 0,08^2) = 0,1 \text{ м}$

КАРТА-ПЛАН ТЕРРИТОРИИ

Сведения о зданиях, сооружениях, объектах незавершенного строительства, необходимые для исправления реестровых ошибок в сведениях об описании их местоположения

							измерений (определений)	
н2300	—	—	—	341137,4 5	2158675, 40	—	Метод спутниковых геодезических измерений (определений)	$Mt = \sqrt{M1^2 + M2^2} = \sqrt{0,6^2 + 0,08^2}$ = 0,1 м
35	341142,73	2158677,8 8	—	—	—	—	—	—
36	341141,12	2158683,7 1	—	—	—	—	—	—
37	341141,31	2158683,7 6	—	—	—	—	—	—
38	341139,58	2158690,0 3	—	—	—	—	—	—
39	341133,31	2158688,3 0	—	—	—	—	—	—
40	341135,04	2158682,0 4	—	—	—	—	—	—
41	341135,29	2158682,1 0	—	—	—	—	—	—
42	341136,90	2158676,2 7	—	—	—	—	—	—
н2230	—	—	—	341143,2 8	2158677, 01	—	Метод спутниковых геодезических измерений (определений)	$Mt = \sqrt{M1^2 + M2^2} = \sqrt{0,6^2 + 0,08^2}$ = 0,1 м

2. Иные сведения об объекте недвижимости с кадастровым номером 18:17:088002:618

1. —

3. Пояснения к сведениям об объекте недвижимости с кадастровым номером 18:17:088002:618

1. —

КАРТА-ПЛАН ТЕРРИТОРИИ

Сведения о зданиях, сооружениях, объектах незавершенного строительства, необходимые для исправления реестровых ошибок в сведениях об описании их местоположения

1. Сведения о характерных точках контура

здание

с кадастровым номером **18:17:088002:619**

вид объекта недвижимости (здание, сооружение, объект незавершенного строительства)

Система координат МСК-18

Зона № 2

Обозначение характерных точек контура	Содержатся в Едином государственном реестре недвижимости		Определены в ходе выполнения комплексных кадастровых работ		Метод определения координат	Формулы, примененные для расчета средней квадратической погрешности определения координат характерных точек границ (M _t), с подставленными в такие формулы значениями и итоговые (вычисленные) значения M _t , м		
	Координаты, м		Координаты, м					
	X	Y	X	Y				
1	2	3	4	5	6	7	8	9
н2930	—	—	—	340288,7 2	2158388, 01	—	Метод спутниковых геодезических измерений (определений)	$M_t = \text{SQRT}(M_1^2 + M_2^2) = \text{SQRT}(0,6^2 + 0,08^2) = 0,1 \text{ м}$
н2940	—	—	—	340286,3 8	2158395, 82	—	Метод спутниковых геодезических измерений (определений)	$M_t = \text{SQRT}(M_1^2 + M_2^2) = \text{SQRT}(0,6^2 + 0,08^2) = 0,1 \text{ м}$
н2950	—	—	—	340281,5 0	2158394, 33	—	Метод спутниковых геодезических измерений (определений)	$M_t = \text{SQRT}(M_1^2 + M_2^2) = \text{SQRT}(0,6^2 + 0,08^2) = 0,1 \text{ м}$
н2960	—	—	—	340282,6 9	2158390, 35	—	Метод спутниковых геодезических измерений (определений)	$M_t = \text{SQRT}(M_1^2 + M_2^2) = \text{SQRT}(0,6^2 + 0,08^2) = 0,1 \text{ м}$
н2970	—	—	—	340277,6 5	2158388, 82	—	Метод спутниковых геодезических измерений (определений)	$M_t = \text{SQRT}(M_1^2 + M_2^2) = \text{SQRT}(0,6^2 + 0,08^2) = 0,1 \text{ м}$

КАРТА-ПЛАН ТЕРРИТОРИИ

Сведения о зданиях, сооружениях, объектах незавершенного строительства, необходимые для исправления реестровых ошибок в сведениях об описании их местоположения

н298О	—	—	—	340278,8 0	2158384, 98	—	Метод спутниковых геодезических измерений (определений)	$Mt = \text{SQRT}(M1^2+M2^2) = \text{SQRT}(0,6^2+0,08^2) = 0,1 \text{ м}$
43	340287,66	2158387,9 7	—	—	—	—	—	—
44	340285,26	2158395,7 6	—	—	—	—	—	—
45	340280,39	2158394,2 4	—	—	—	—	—	—
46	340281,61	2158390,2 7	—	—	—	—	—	—
47	340276,58	2158388,7 0	—	—	—	—	—	—
48	340277,76	2158384,8 7	—	—	—	—	—	—
н293О	—	—	—	340288,7 2	2158388, 01	—	Метод спутниковых геодезических измерений (определений)	$Mt = \text{SQRT}(M1^2+M2^2) = \text{SQRT}(0,6^2+0,08^2) = 0,1 \text{ м}$

2. Иные сведения об объекте недвижимости с кадастровым номером 18:17:088002:619

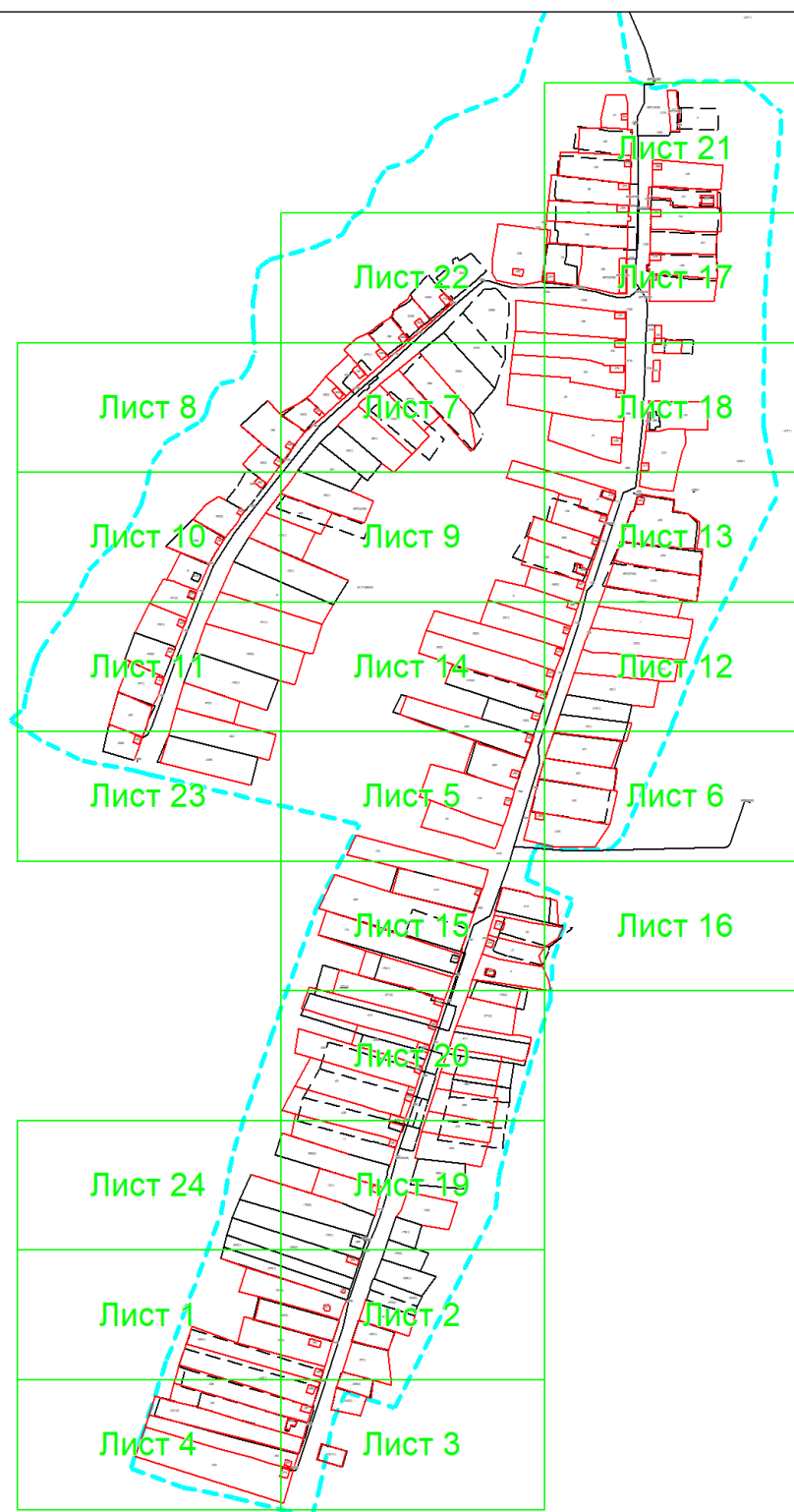
1. —

3. Пояснения к сведениям об объекте недвижимости с кадастровым номером 18:17:088002:619

1. —

КАРТА-ПЛАН ТЕРРИТОРИИ
Схема границ земельных участков

Основной лист



Масштаб 1: 6850

Условные обозначения:



– область выносного листа,

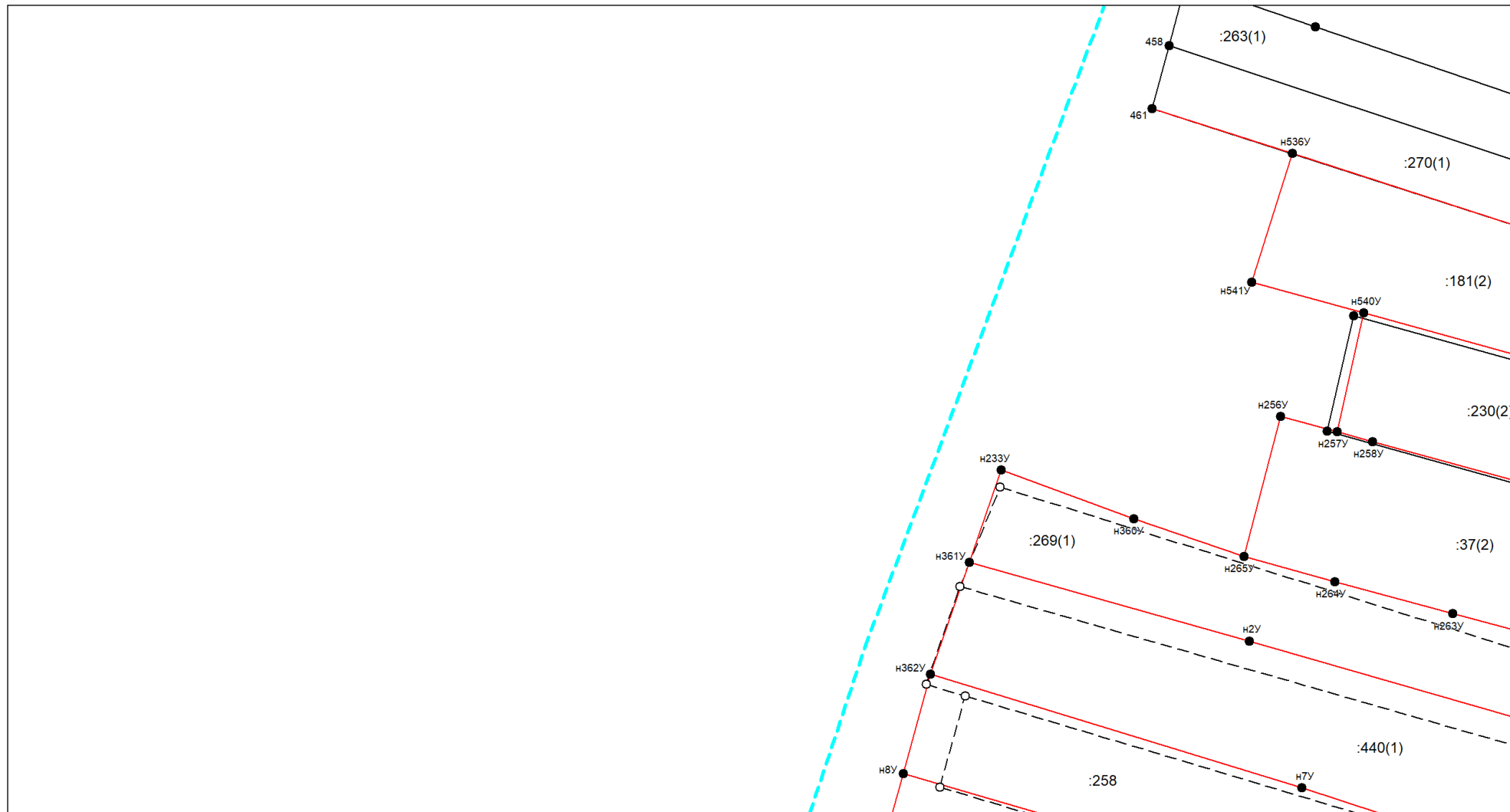
23

– номер выносного листа.

Остальные обозначения приведены на отдельной странице в конце раздела.

КАРТА-ПЛАН ТЕРРИТОРИИ
Схема границ земельных участков

Выносной лист №1

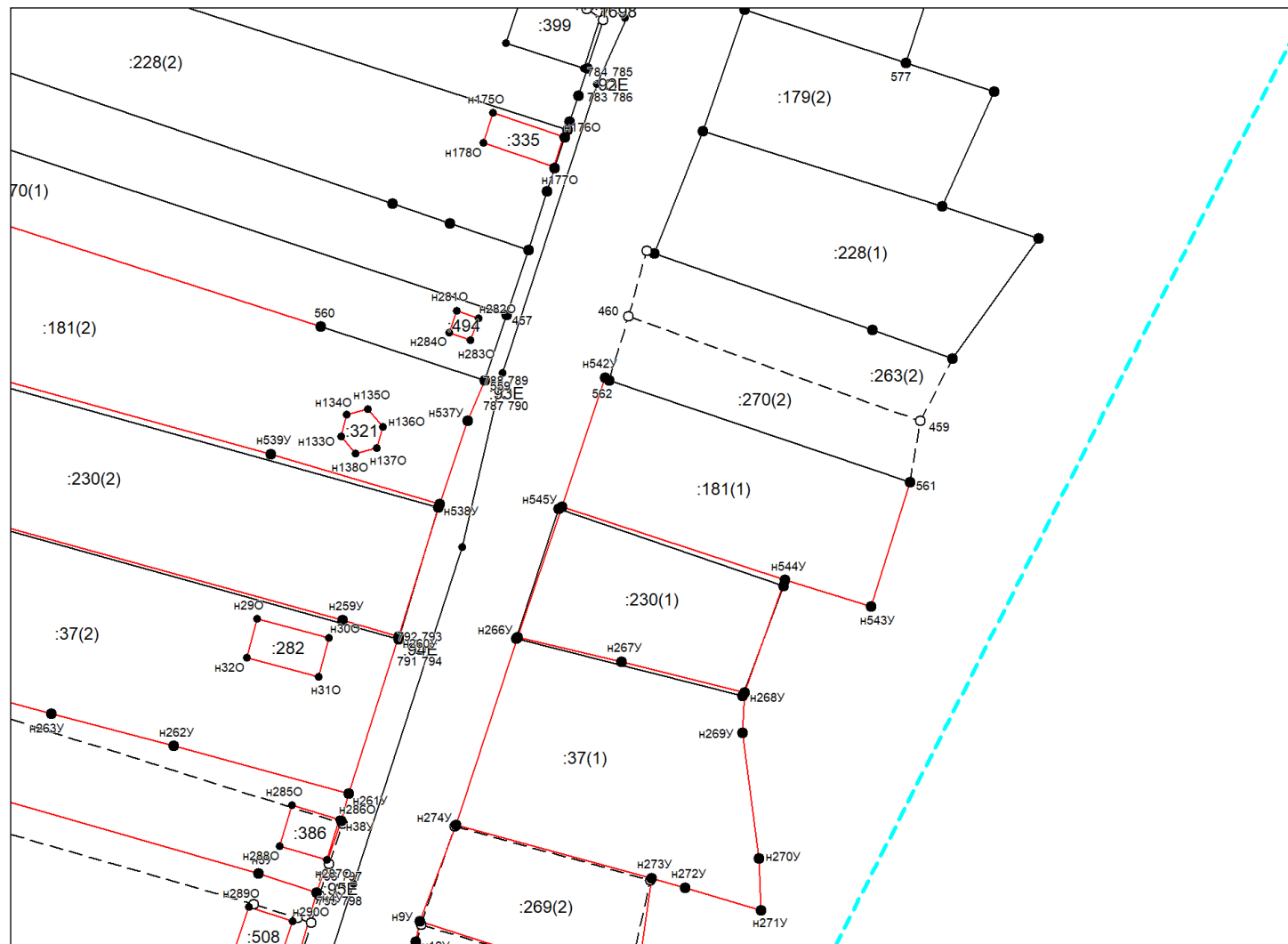


Масштаб 1:1000

Условные обозначения приведены на отдельной странице в конце раздела.

КАРТА-ПЛАН ТЕРРИТОРИИ
Схема границ земельных участков

Выносной лист №2

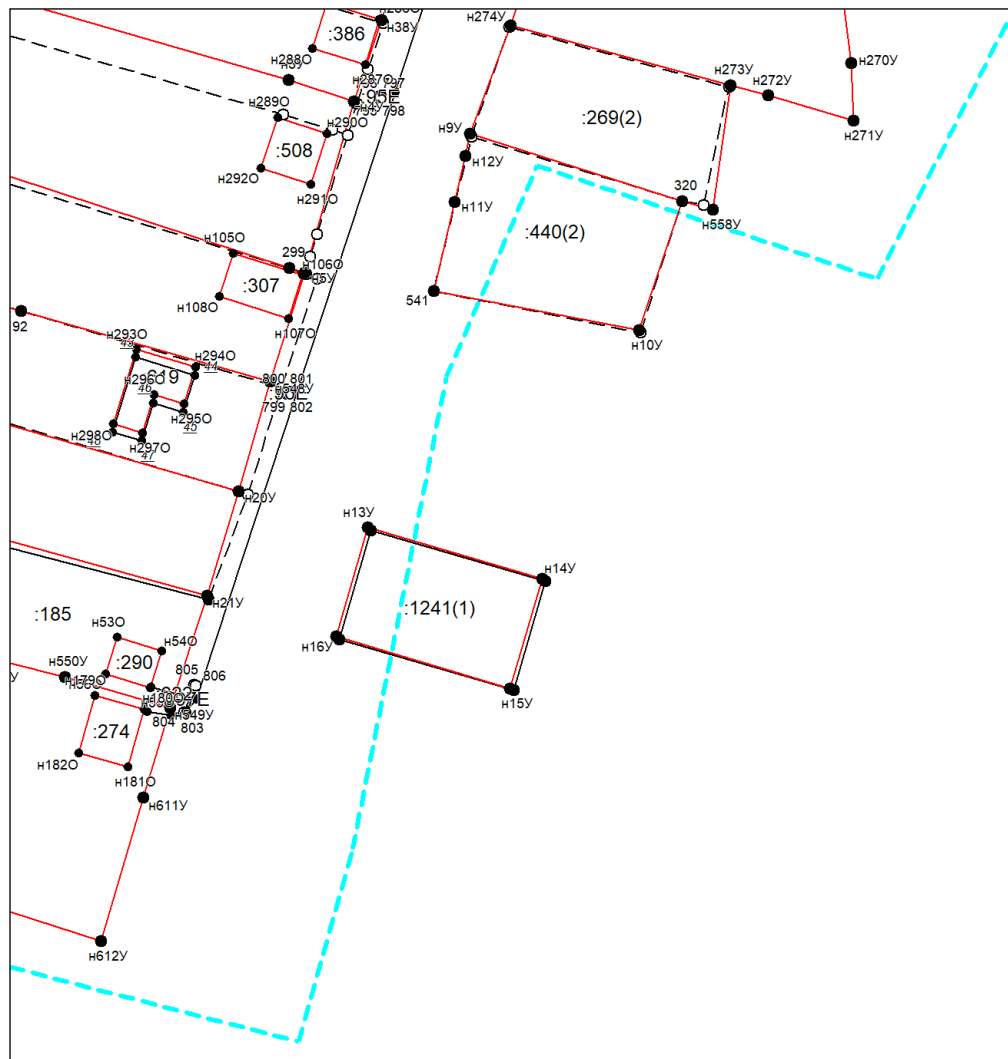


Масштаб 1:1000

Условные обозначения приведены на отдельной странице в конце раздела.

КАРТА-ПЛАН ТЕРРИТОРИИ
Схема границ земельных участков

Выносной лист №3

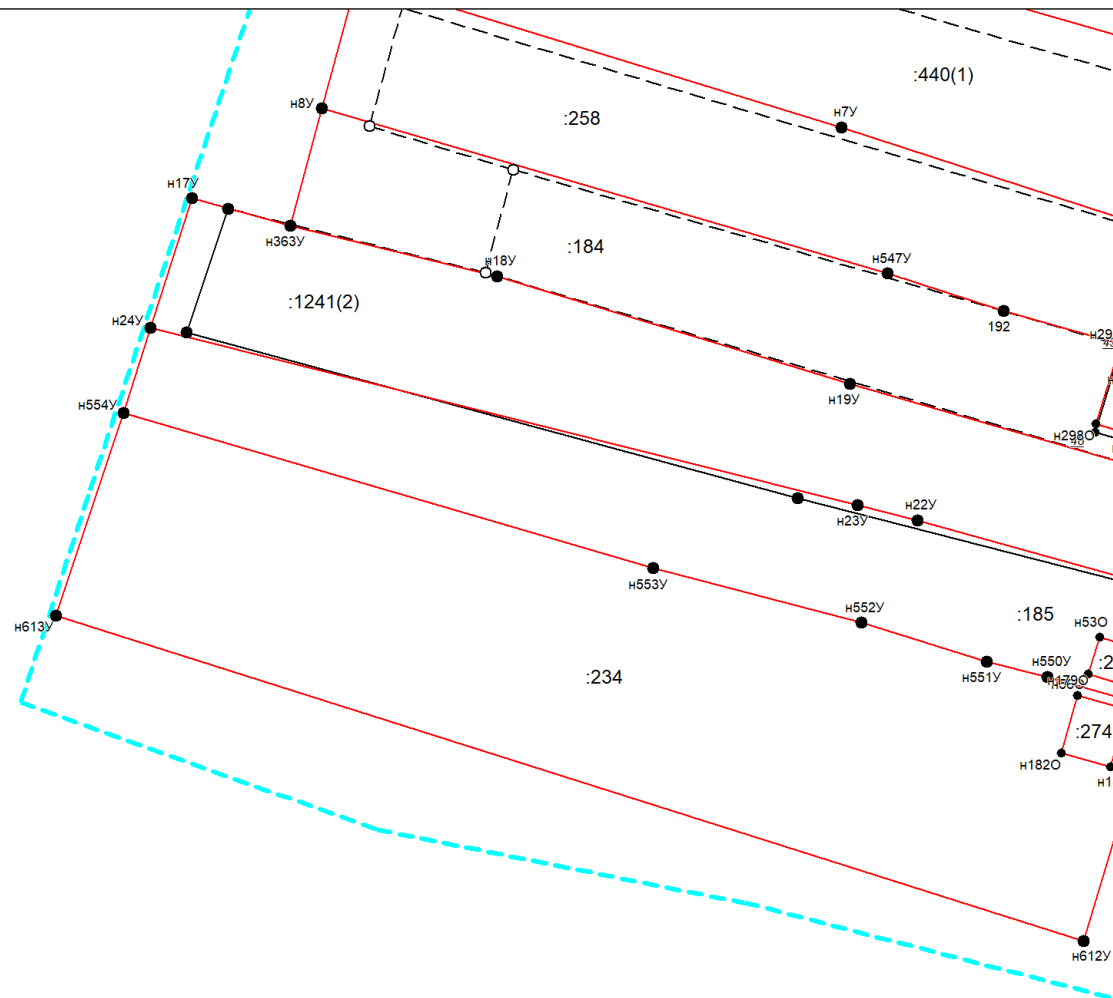


Масштаб 1:1000

Условные обозначения приведены на отдельной странице в конце раздела.

КАРТА-ПЛАН ТЕРРИТОРИИ
Схема границ земельных участков

Выносной лист №4

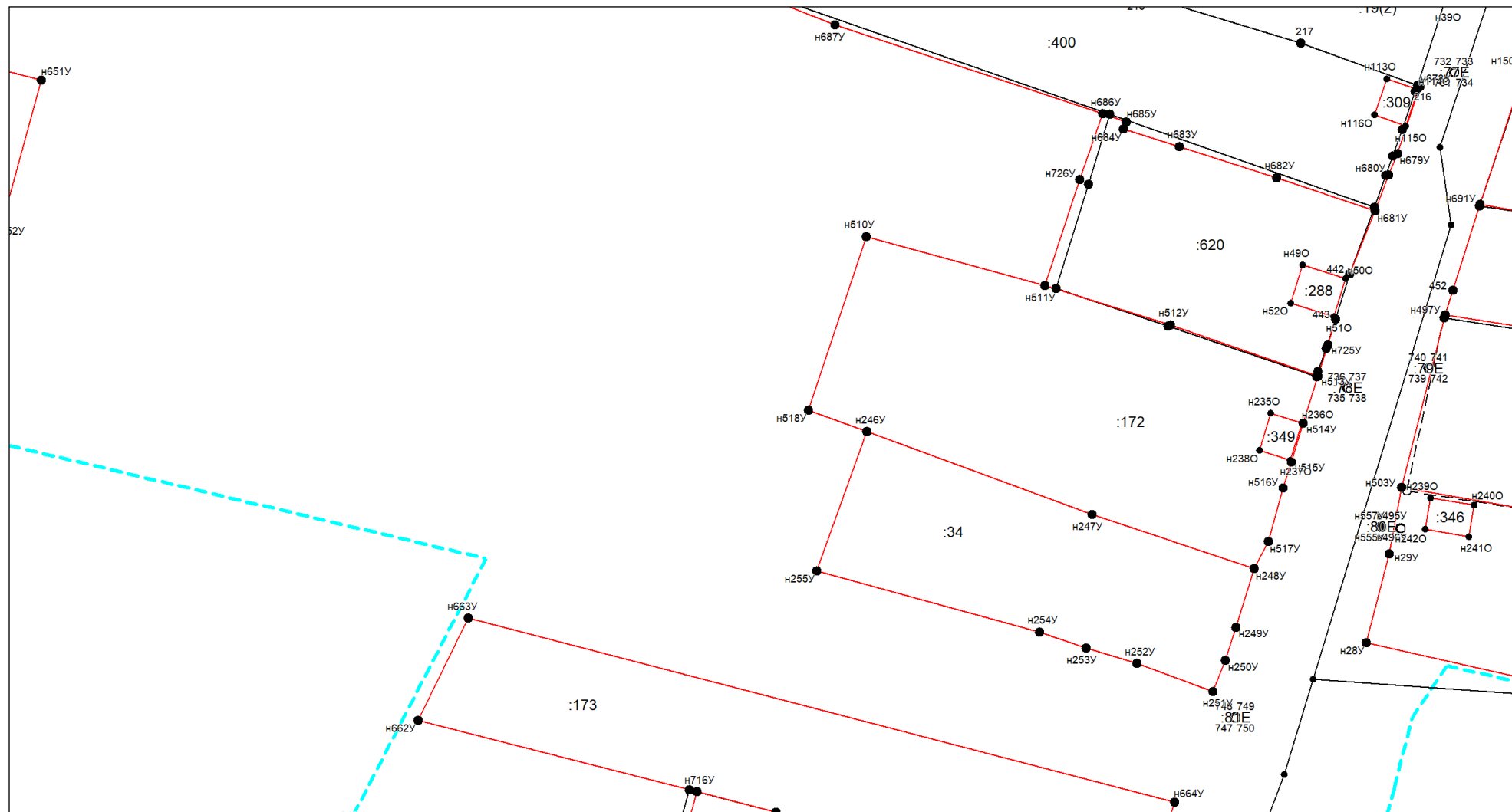


Масштаб 1:1000

Условные обозначения приведены на отдельной странице в конце раздела.

КАРТА-ПЛАН ТЕРРИТОРИИ
Схема границ земельных участков

Выносной лист №5

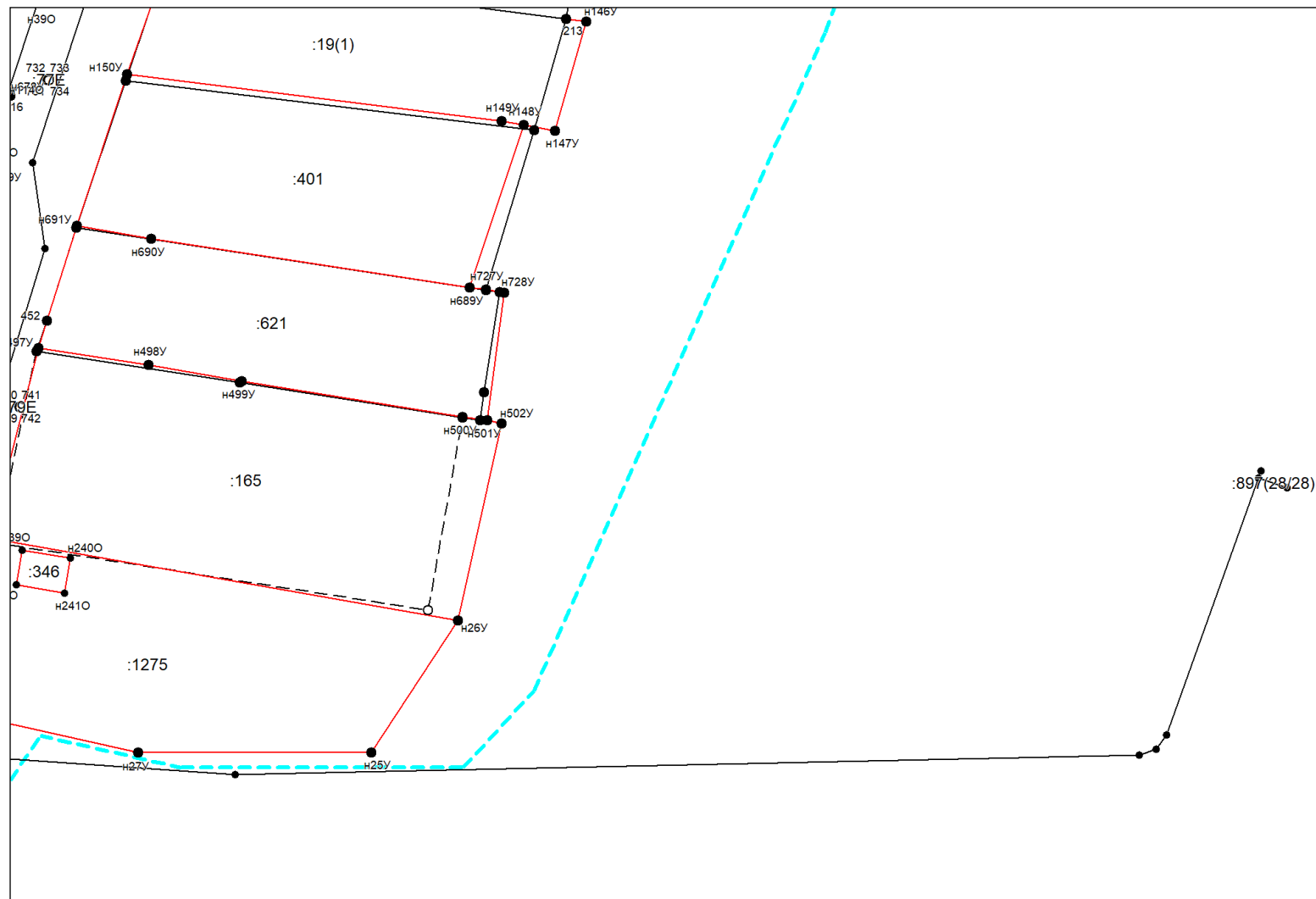


Масштаб 1:1000

Условные обозначения приведены на отдельной странице в конце раздела.

КАРТА-ПЛАН ТЕРРИТОРИИ
Схема границ земельных участков

Выносной лист №6




Масштаб 1:1000

Условные обозначения приведены на отдельной странице в конце раздела.

КАРТА-ПЛАН ТЕРРИТОРИИ
Схема границ земельных участков

Выносной лист №8

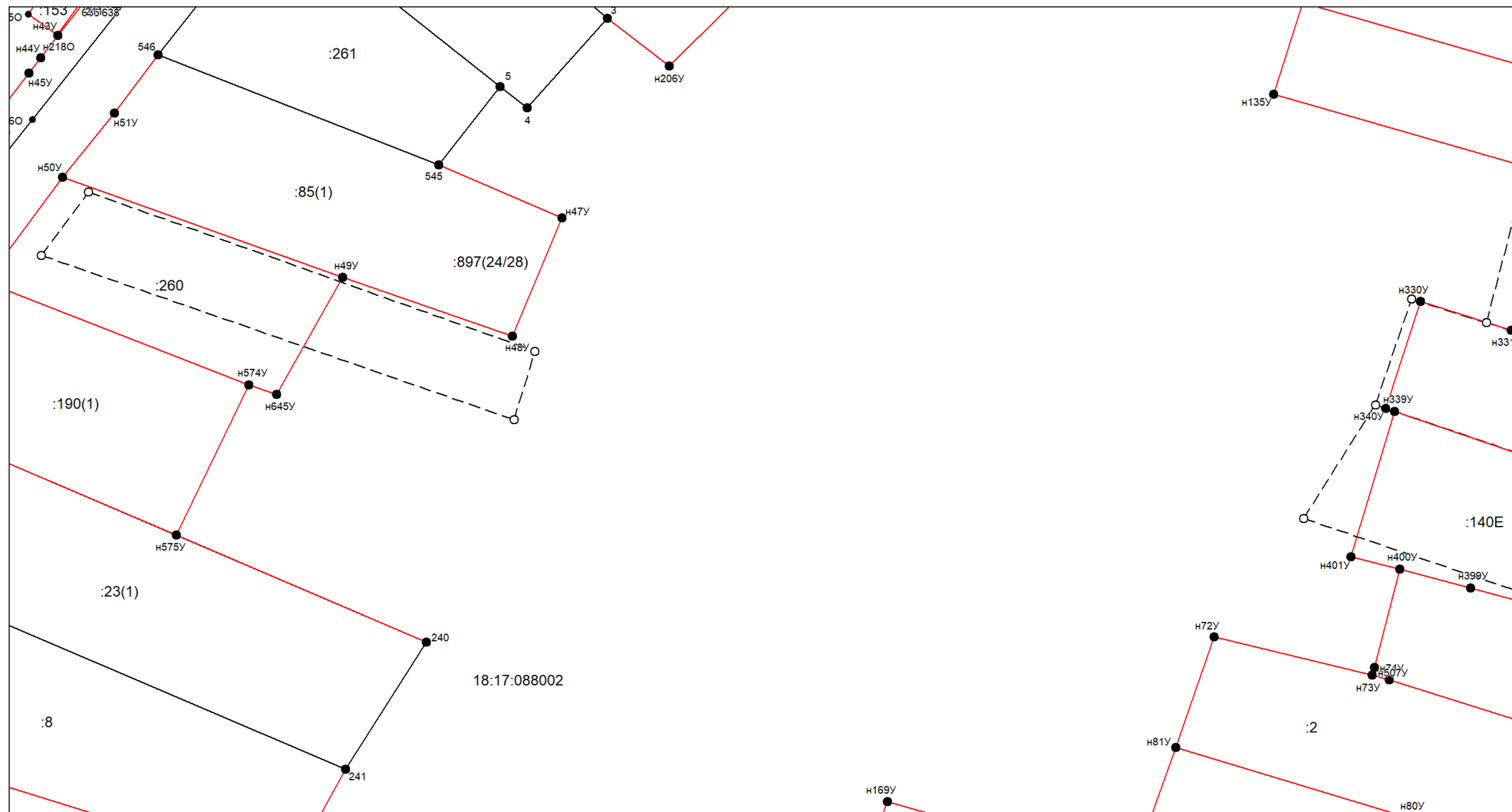


Масштаб 1:1000

Условные обозначения приведены на отдельной странице в конце раздела.

КАРТА-ПЛАН ТЕРРИТОРИИ
Схема границ земельных участков

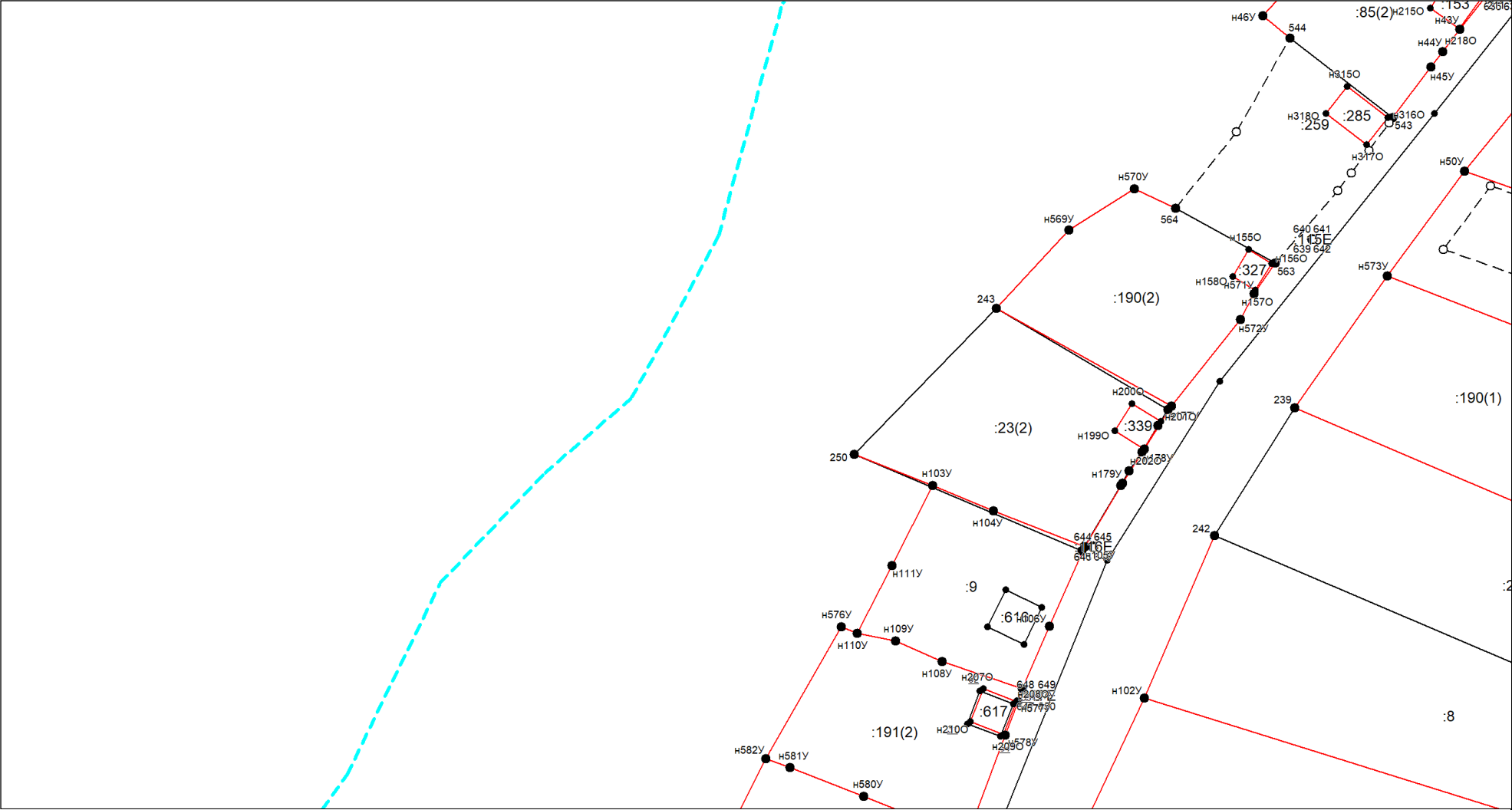
Выносной лист №9



Условные обозначения приведены на отдельной странице в конце раздела.

КАРТА-ПЛАН ТЕРРИТОРИИ
Схема границ земельных участков

Выносной лист №10

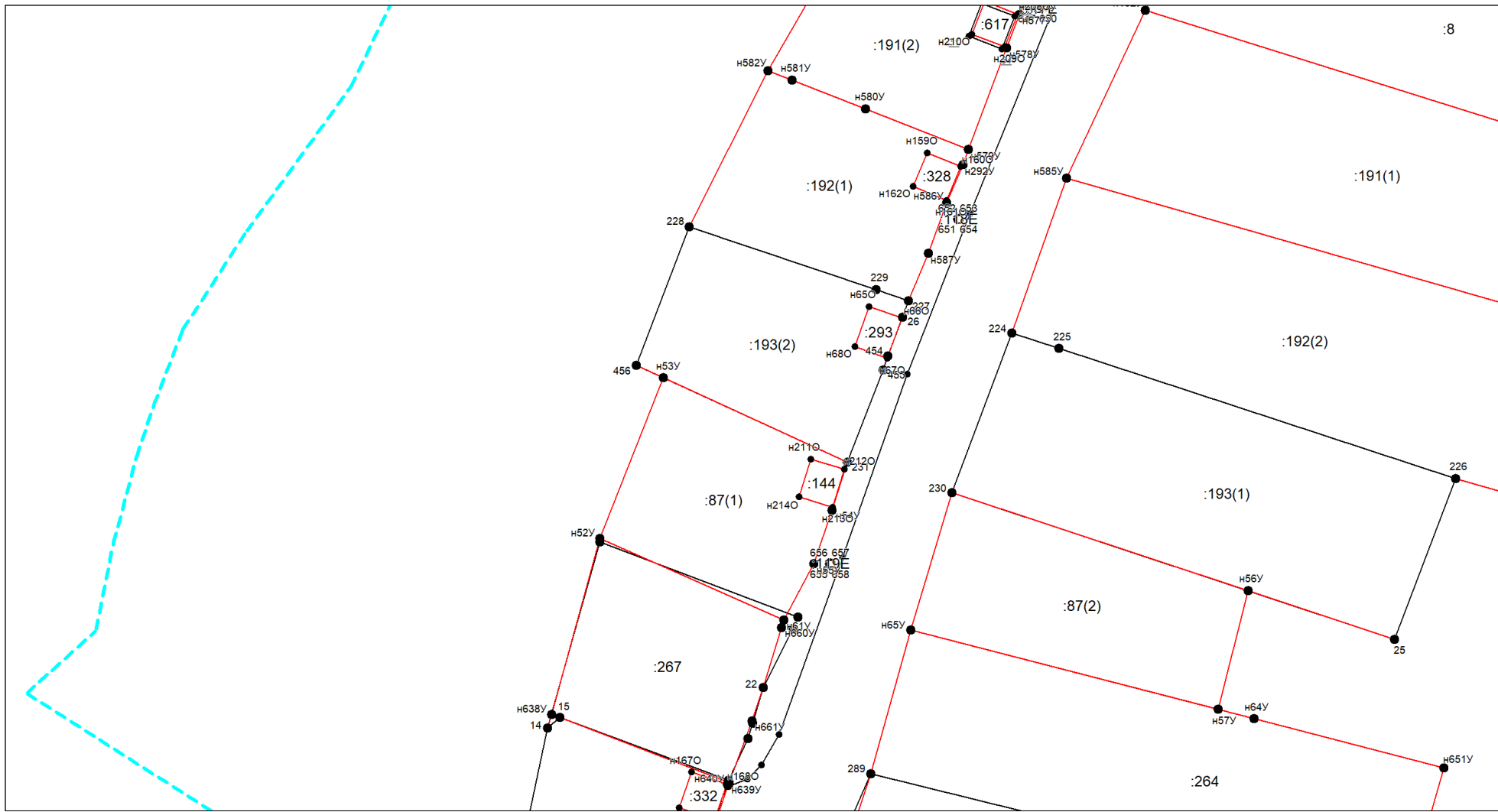


Масштаб 1:1000

Условные обозначения приведены на отдельной странице в конце раздела.

КАРТА-ПЛАН ТЕРРИТОРИИ
Схема границ земельных участков

Выносной лист №11

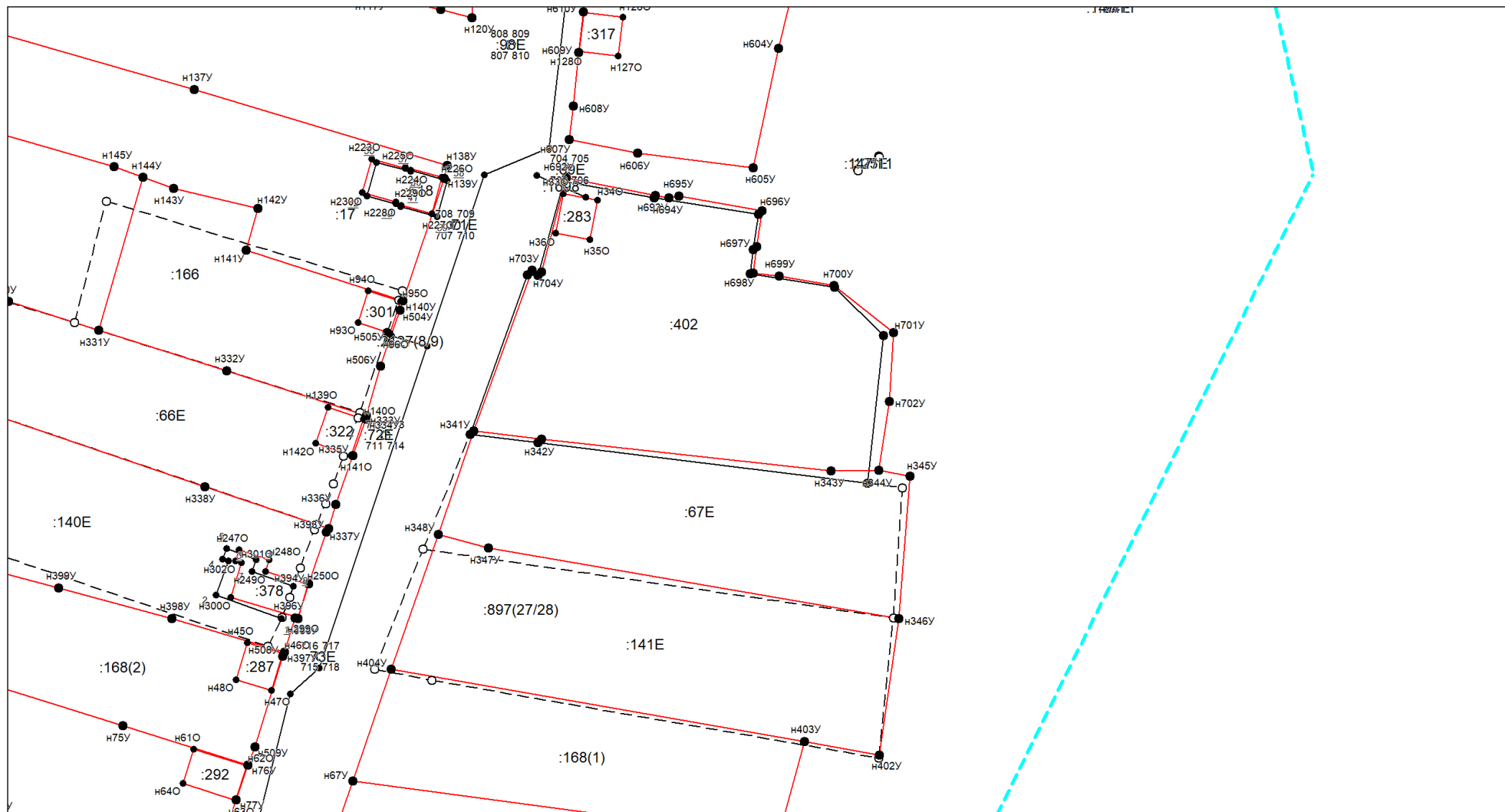


Масштаб 1:1000

Условные обозначения приведены на отдельной странице в конце раздела.

КАРТА-ПЛАН ТЕРРИТОРИИ
Схема границ земельных участков

Выносной лист №13

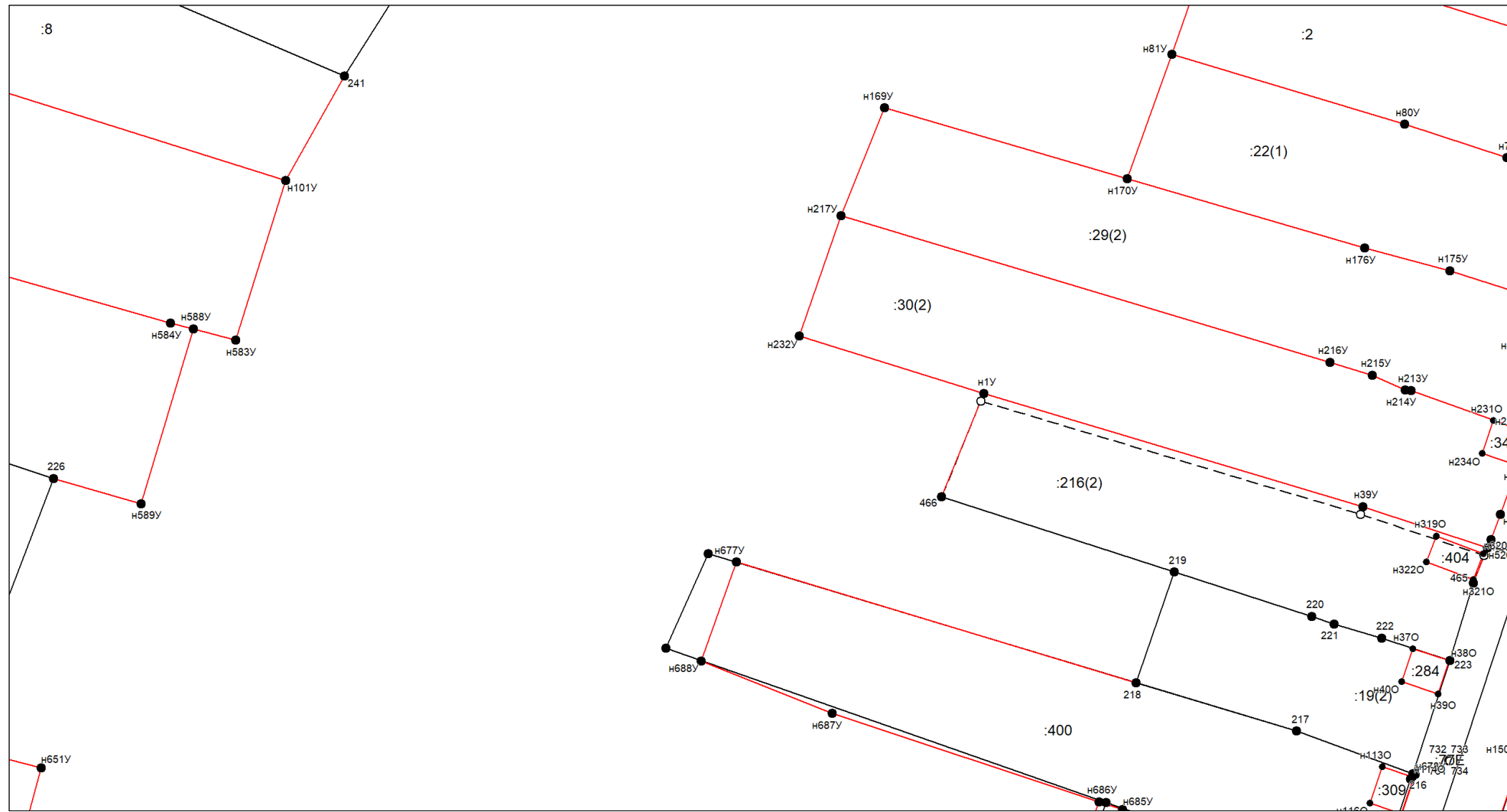


Масштаб 1:1000

Условные обозначения приведены на отдельной странице в конце раздела.

КАРТА-ПЛАН ТЕРРИТОРИИ
Схема границ земельных участков

Выносной лист №14

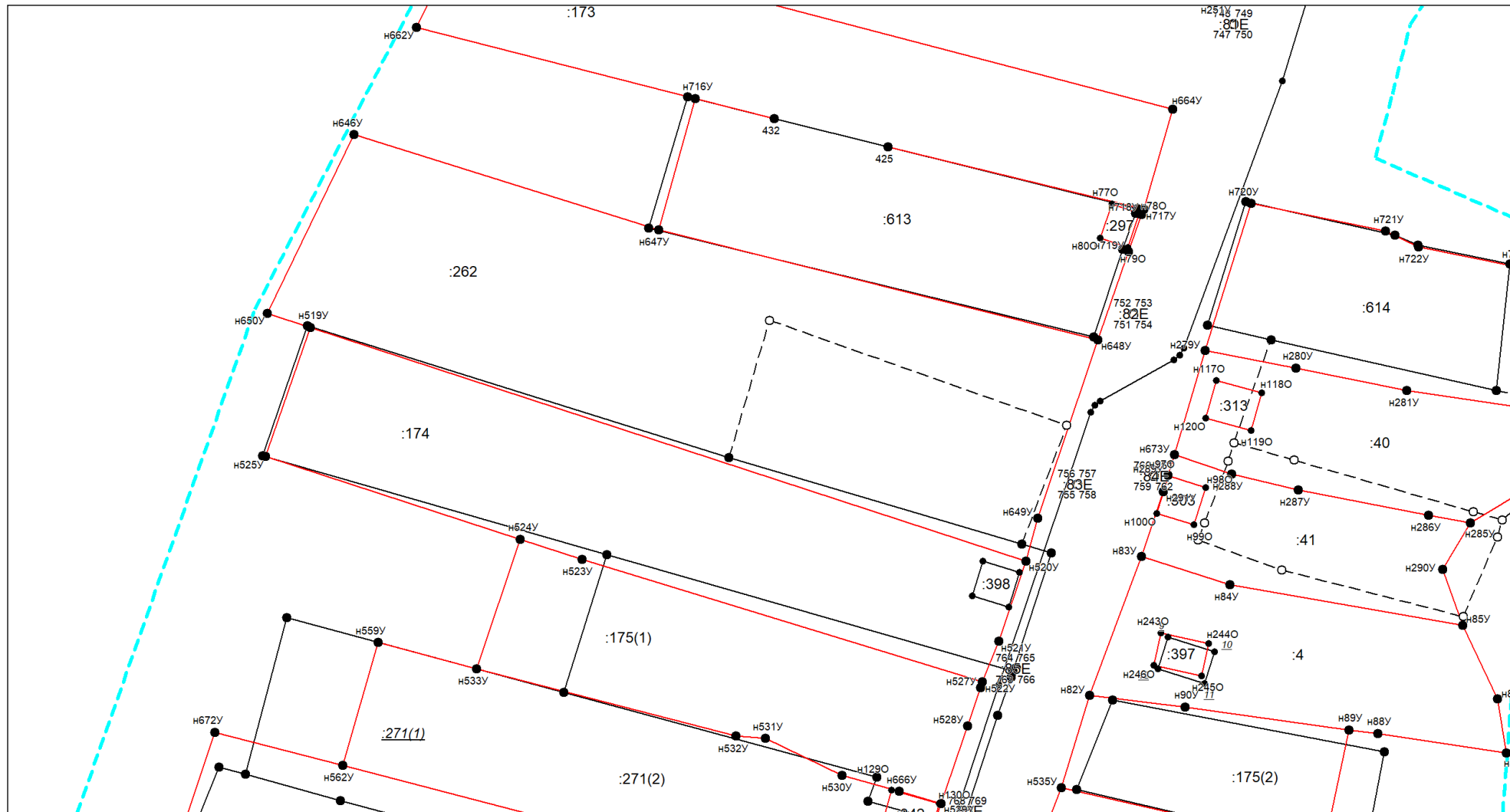


Масштаб 1:1000

Условные обозначения приведены на отдельной странице в конце раздела.

КАРТА-ПЛАН ТЕРРИТОРИИ
Схема границ земельных участков

Выносной лист №15

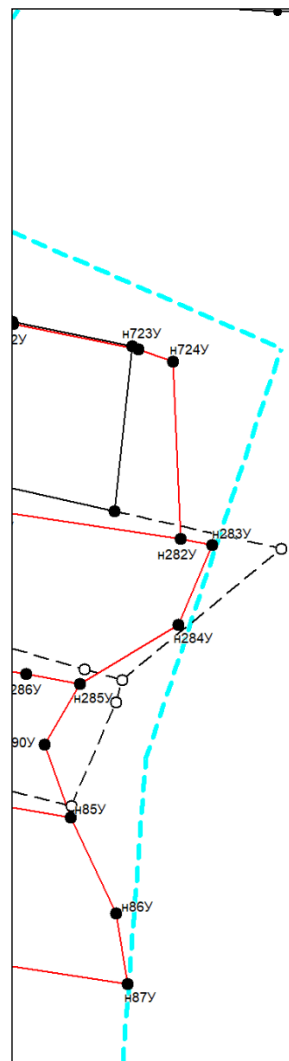


Масштаб 1:1000

Условные обозначения приведены на отдельной странице в конце раздела.

КАРТА-ПЛАН ТЕРРИТОРИИ
Схема границ земельных участков

Выносной лист №16



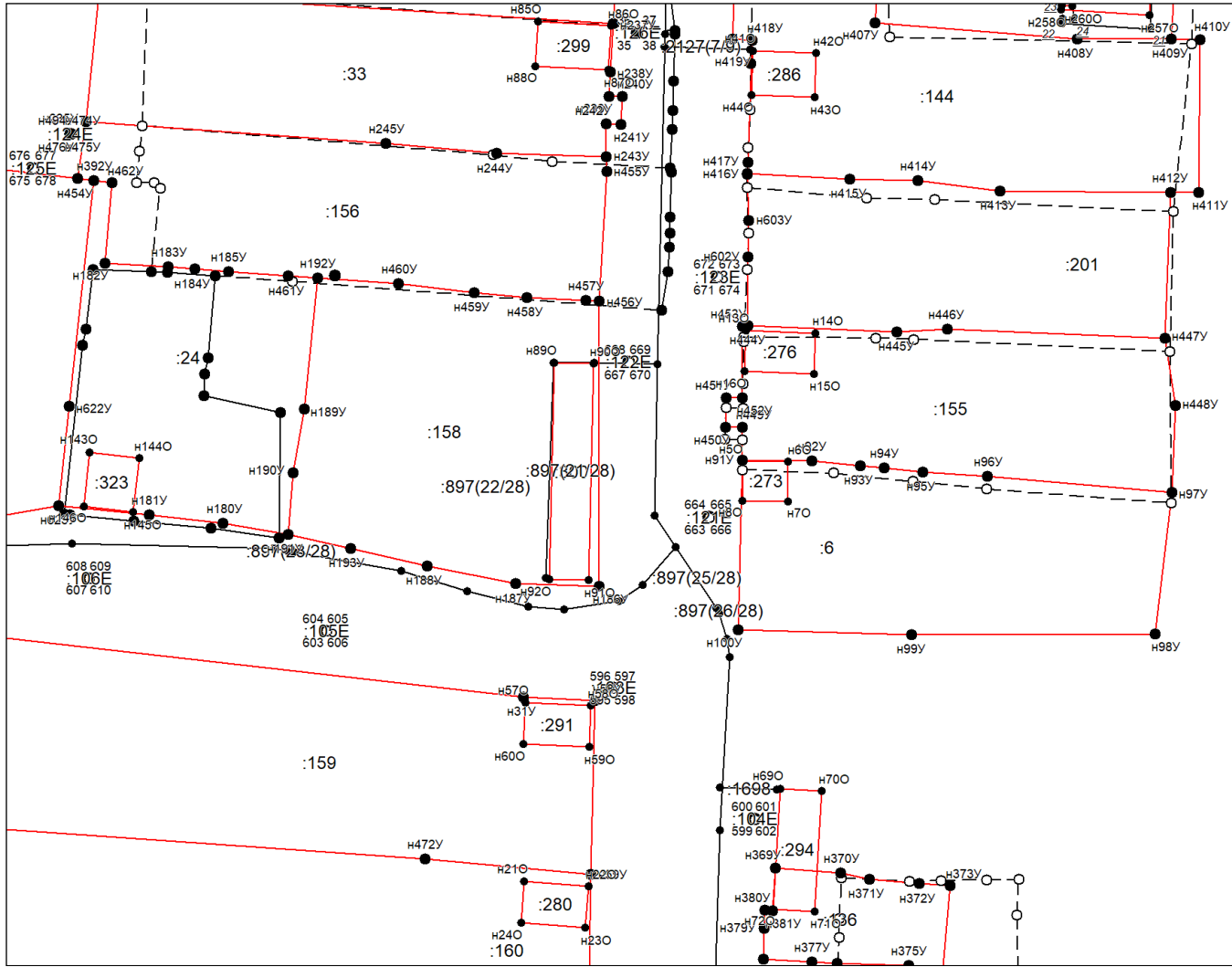
Масштаб 1:1000

Условные обозначения приведены на отдельной странице в конце раздела.

КАРТА-ПЛАН ТЕРРИТОРИИ

Схема границ земельных участков

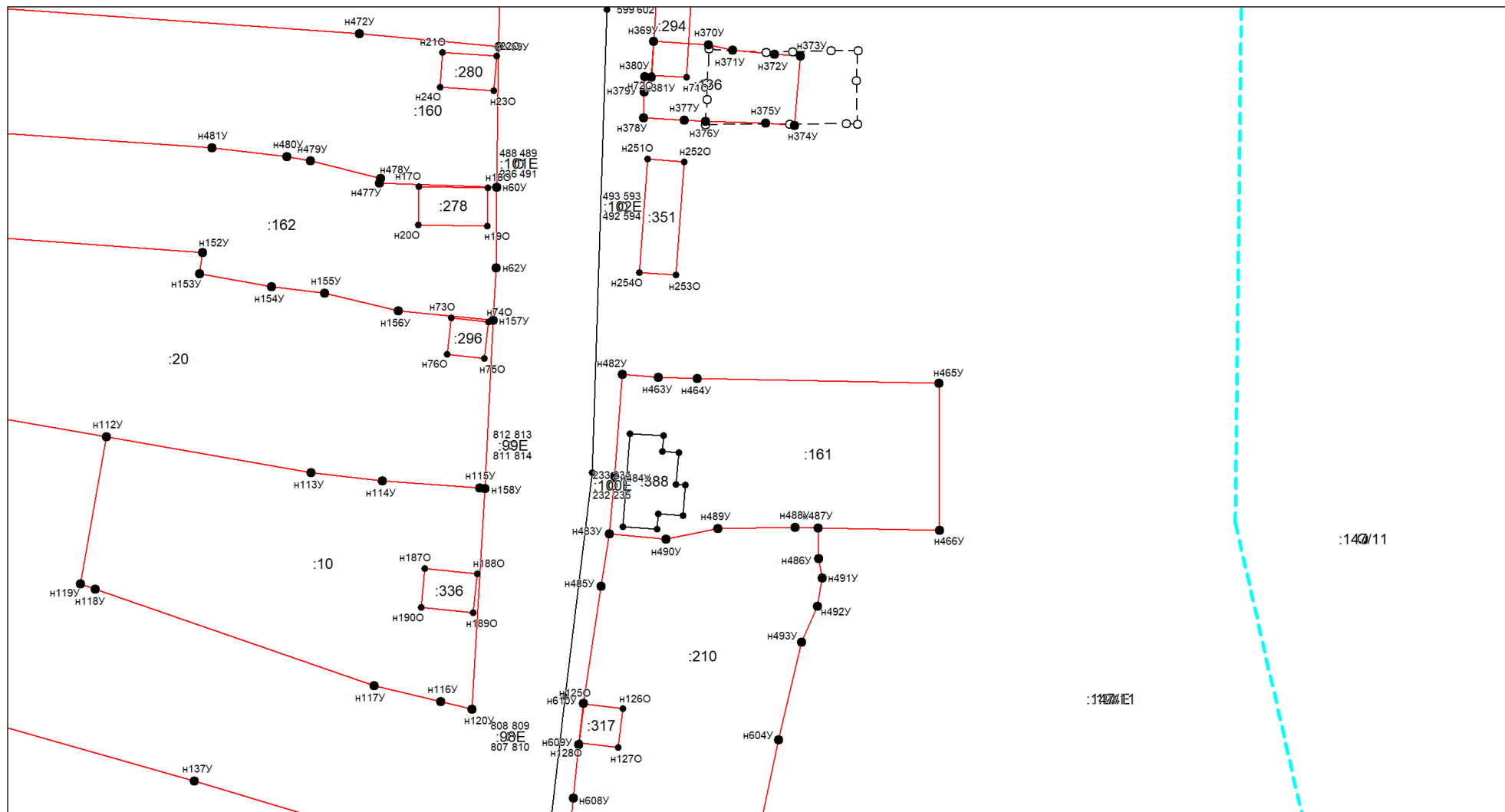
Выносной лист №17



КАРТА-ПЛАН ТЕРРИТОРИИ

Схема границ земельных участков

Выносной лист №18

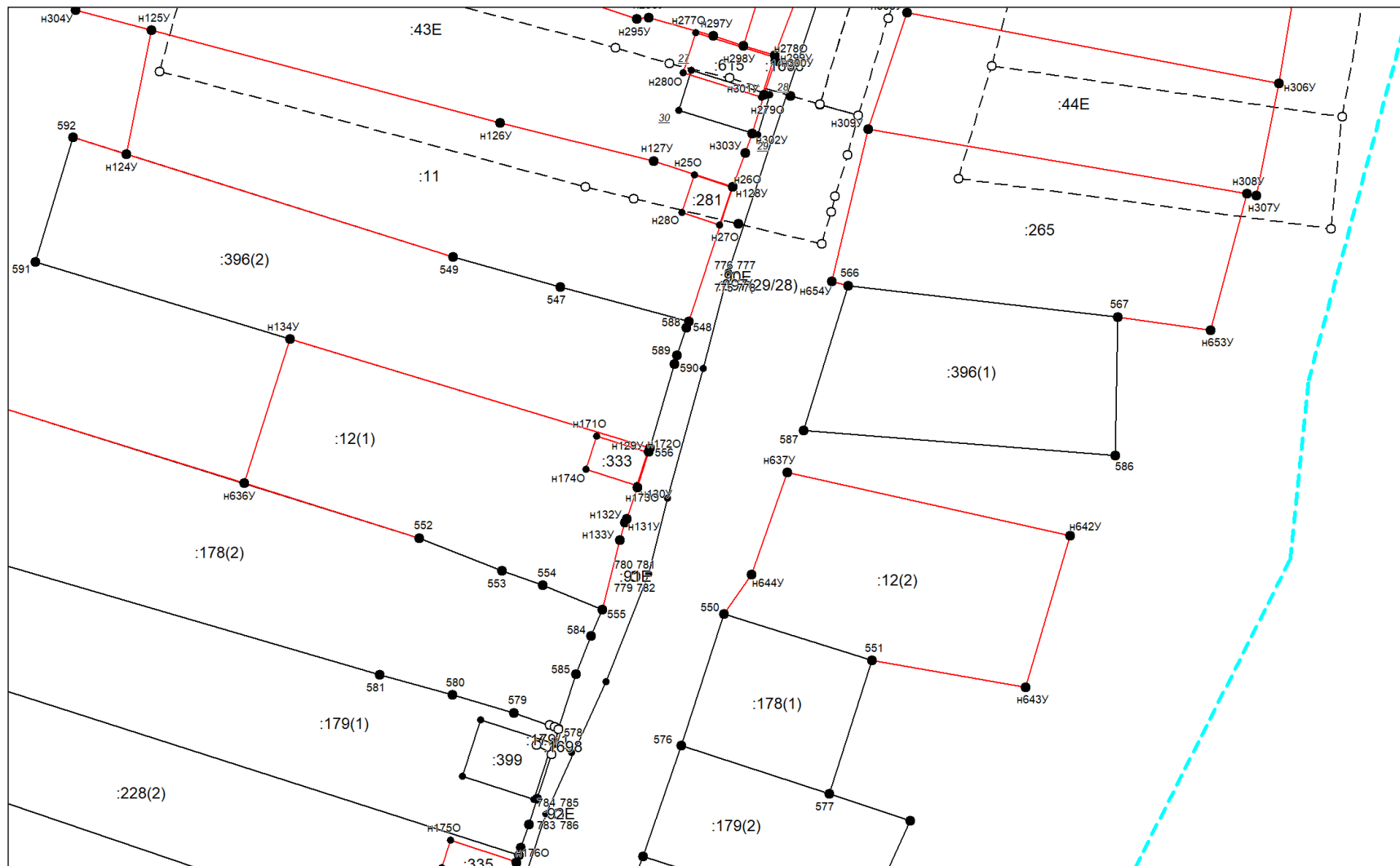


Масштаб 1:1000

Условные обозначения приведены на отдельной странице в конце раздела.

КАРТА-ПЛАН ТЕРРИТОРИИ
Схема границ земельных участков

Выносной лист №19

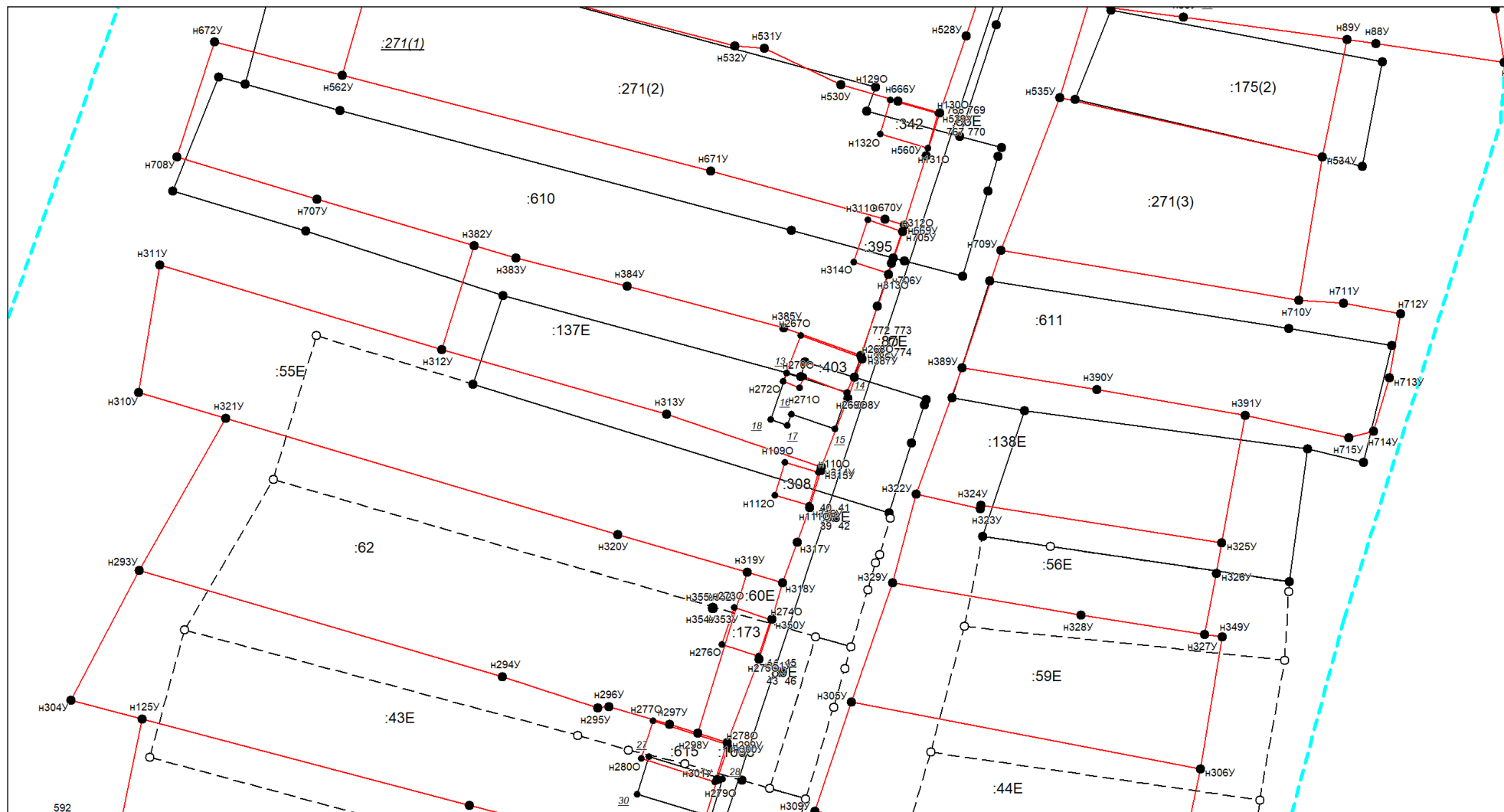


Масштаб 1:1000

Условные обозначения приведены на отдельной странице в конце раздела.

КАРТА-ПЛАН ТЕРРИТОРИИ
Схема границ земельных участков

Выносной лист №20

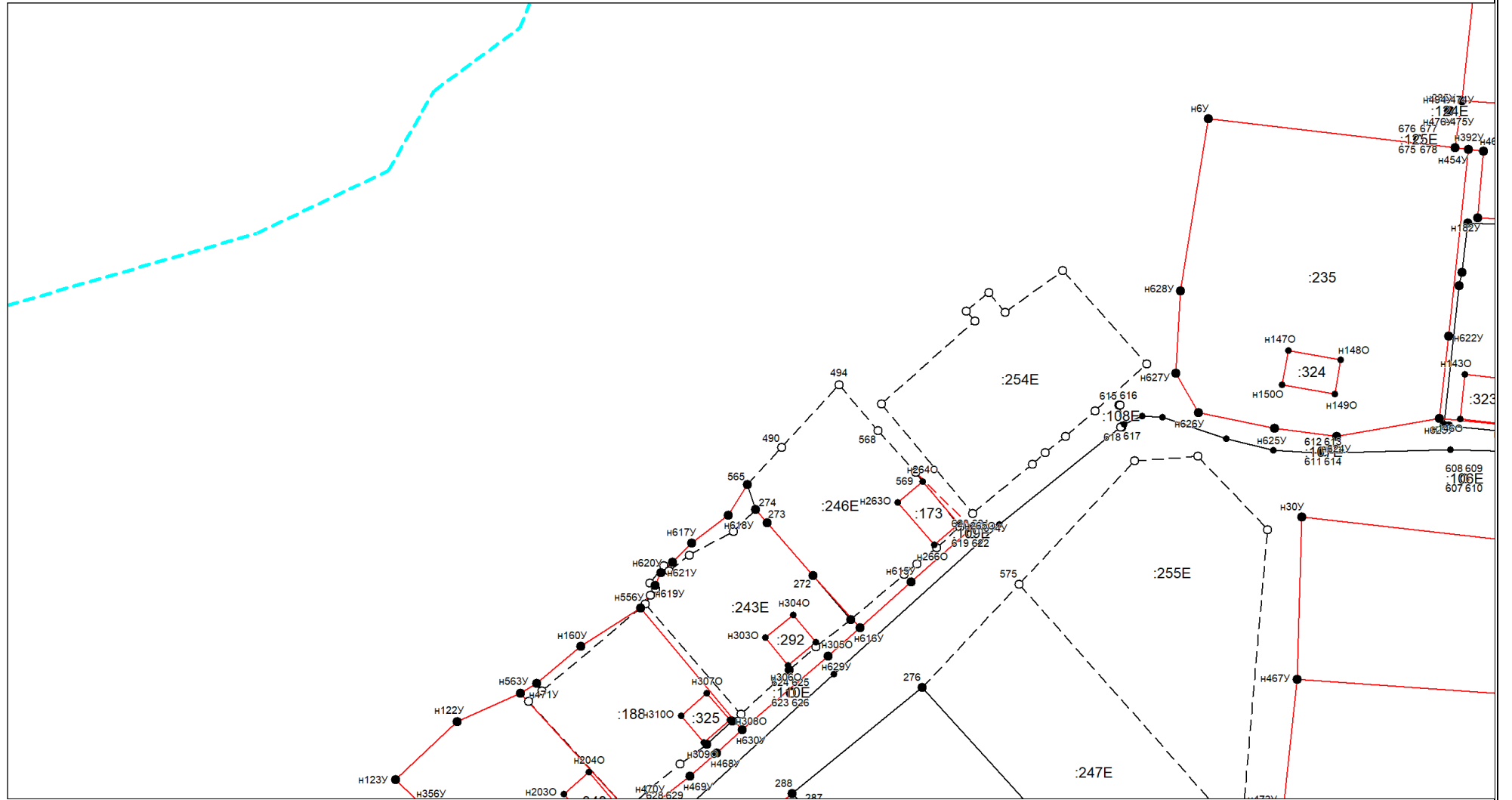


Масштаб 1:1000

Условные обозначения приведены на отдельной странице в конце раздела.

КАРТА-ПЛАН ТЕРРИТОРИИ
Схема границ земельных участков

Выносной лист №22

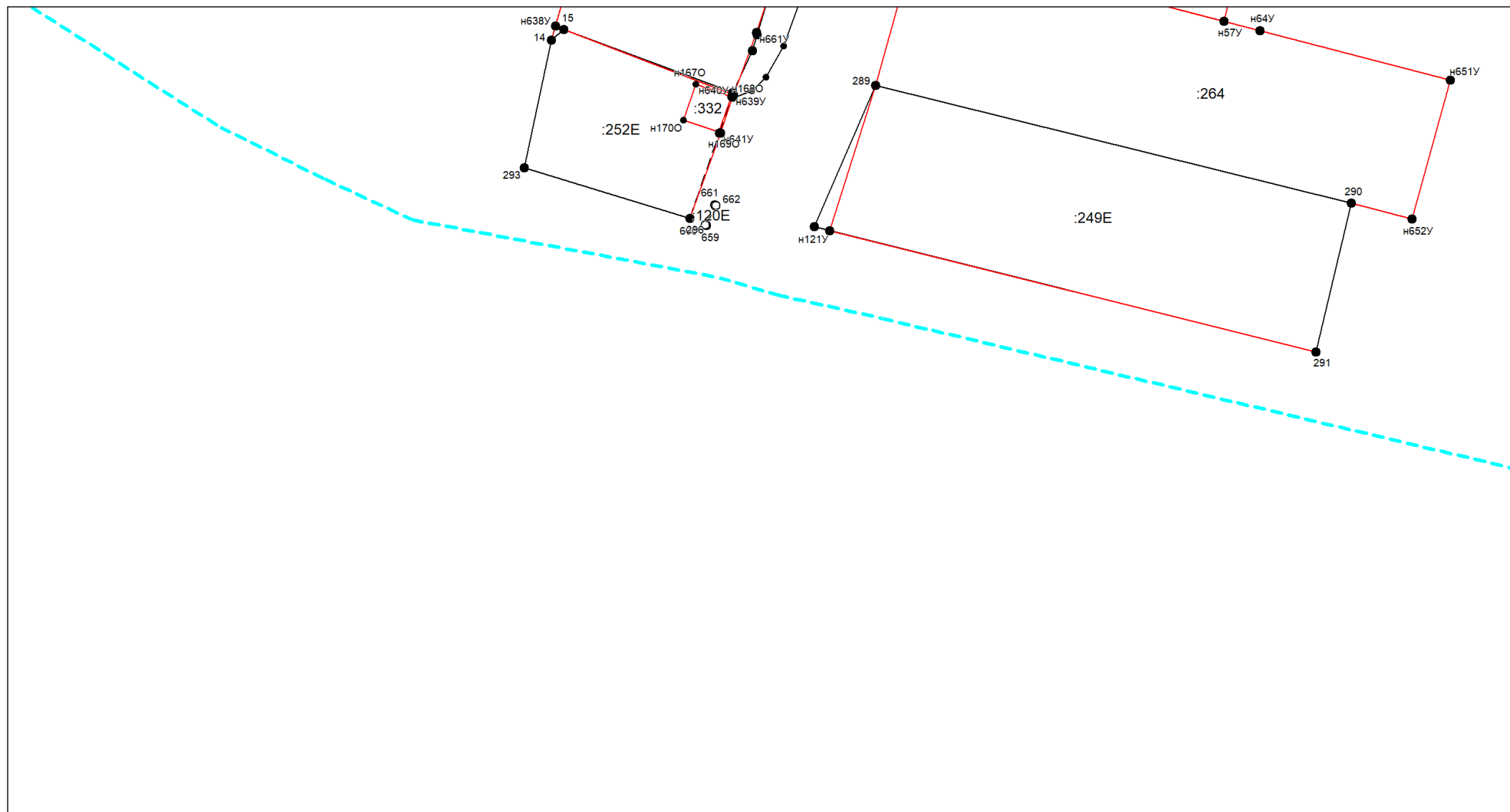


Масштаб 1:1000

Условные обозначения приведены на отдельной странице в конце раздела.

КАРТА-ПЛАН ТЕРРИТОРИИ
Схема границ земельных участков

Выносной лист №23




Масштаб 1:1000

Условные обозначения приведены на отдельной странице в конце раздела.

КАРТА-ПЛАН ТЕРРИТОРИИ
Схема границ земельных участков

Выносной лист №24













Масштаб 1:1000

Условные обозначения приведены на отдельной странице в конце раздела.

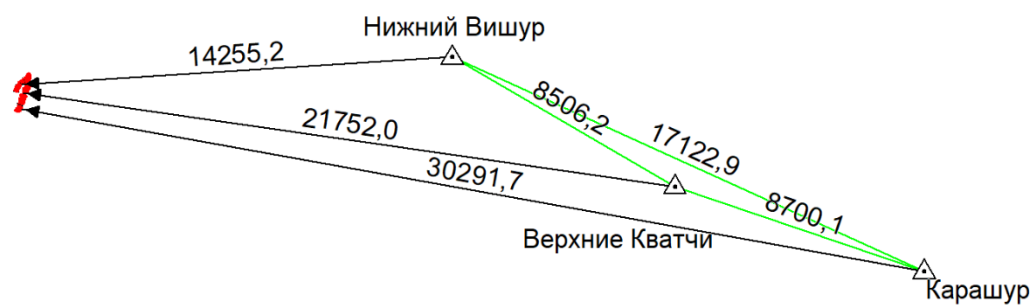
КАРТА-ПЛАН ТЕРРИТОРИИ

Схема границ земельных участков

Условные обозначения:

- | | |
|---|---|
|  | – существующая часть границы земельного участка, |
|  | – вновь образованная или уточненная часть границы земельного участка, |
|  | – характерная точка границы земельного участка, |
|  | – часть контура здания, сооружения, объекта незавершенного строительства, образованного проекцией существующего наземного конструктивного элемента здания, сооружения, объекта незавершенного строительства, |
|  | – часть контура здания, сооружения, объекта незавершенного строительства, образованного проекцией вновь образованного наземного конструктивного элемента здания, сооружения, объекта незавершенного строительства, |
|  | – часть контура здания, сооружения, объекта незавершенного строительства, образованного проекцией существующего надземного конструктивного элемента здания, сооружения, объекта незавершенного строительства, |
|  | – часть контура здания, сооружения, объекта незавершенного строительства, образованного проекцией вновь образованного надземного конструктивного элемента здания, сооружения, объекта незавершенного строительства, |
|  | – часть контура здания, сооружения, объекта незавершенного строительства, образованного проекцией существующего подземного конструктивного элемента здания, сооружения, объекта незавершенного строительства, |
|  | – часть контура здания, сооружения, объекта незавершенного строительства, образованного проекцией вновь образованного подземного конструктивного элемента здания, сооружения, объекта незавершенного строительства, |
|  | – характерная точка контура здания, |

КАРТА-ПЛАН ТЕРРИТОРИИ
Схема геодезических построений



















Условные обозначения приведены на отдельной странице в конце раздела.

КАРТА-ПЛАН ТЕРРИТОРИИ

Схема геодезических построений

Условные обозначения:

-  – существующая часть границы земельного участка,
-  – характерная точка границы земельного участка,
-  – часть контура здания, сооружения, объекта незавершенного строительства, образованного проекцией существующего наземного конструктивного элемента здания, сооружения, объекта незавершенного строительства,
-  – часть контура здания, сооружения, объекта незавершенного строительства, образованного проекцией существующего надземного конструктивного элемента здания, сооружения, объекта незавершенного строительства,
-  – часть контура здания, сооружения, объекта незавершенного строительства, образованного проекцией существующего подземного конструктивного элемента здания, сооружения, объекта незавершенного строительства,
-  – пункт государственной геодезической сети,
-  – направления геодезических построений при создании съемочного обоснования,
-  контур здания, сооружения, объекта незавершенного строительства, размеры которого не могут быть переданы в масштабе графической части

-  – вновь образованная или уточненная часть границы земельного участка,
-  – характерная точка контура здания,
-  – часть контура здания, сооружения, объекта незавершенного строительства, образованного проекцией вновь образованного наземного конструктивного элемента здания, сооружения, объекта незавершенного строительства,
-  – часть контура здания, сооружения, объекта незавершенного строительства, образованного проекцией вновь образованного надземного конструктивного элемента здания, сооружения, объекта незавершенного строительства,
-  – часть контура здания, сооружения, объекта незавершенного строительства, образованного проекцией вновь образованного подземного конструктивного элемента здания, сооружения, объекта незавершенного строительства,
-  – пункт опорной межевой сети,
-  – направления геодезических построений при определении координат характерных точек границ земельного участка,
-  контур сооружения, объекта незавершенного строительства, представляющий собой окружность, размеры которой не могут быть переданы в масштабе графической части